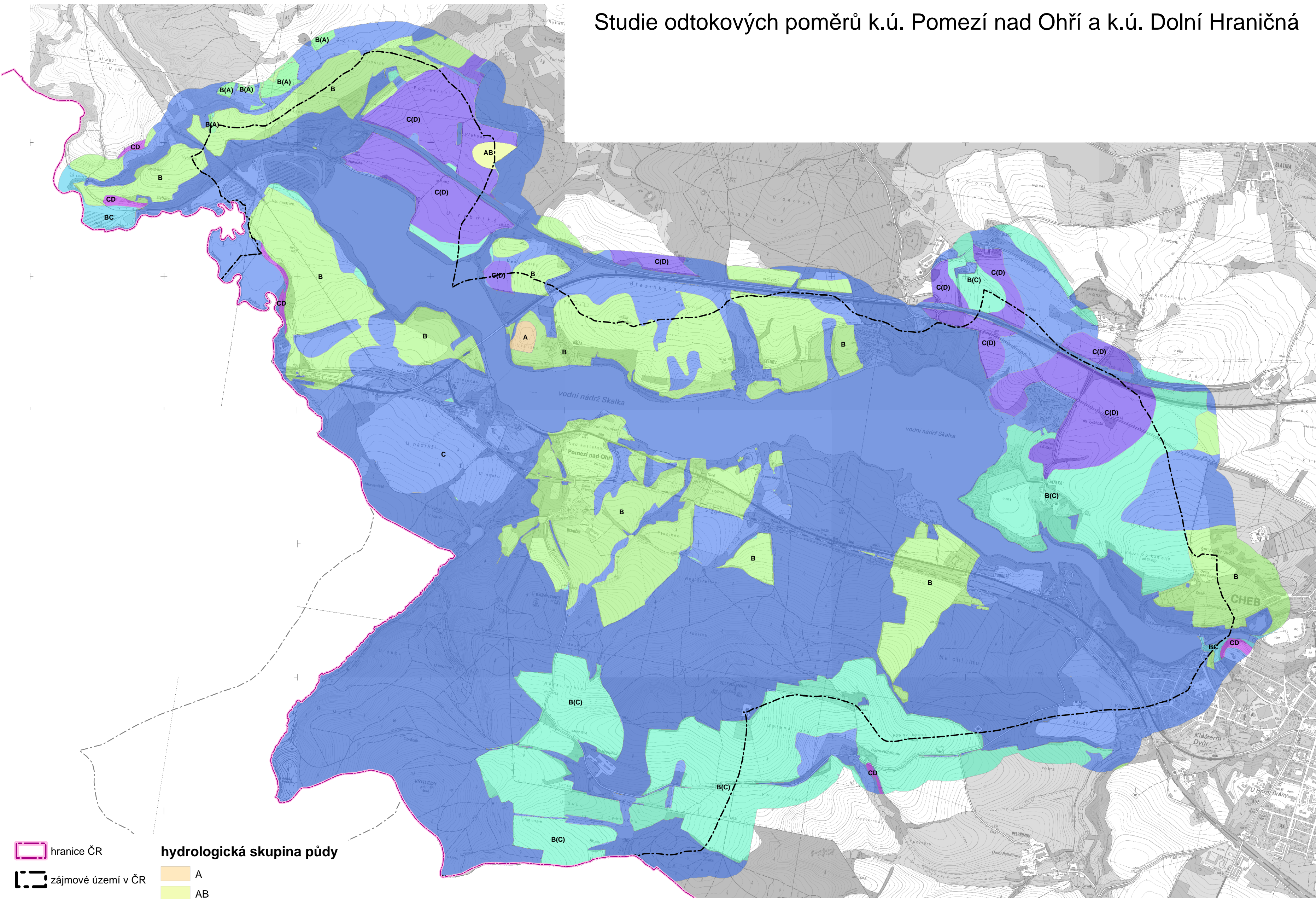


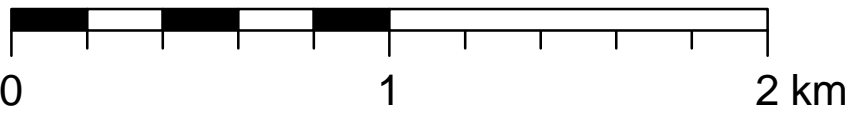
Studie odtokových poměrů k.ú. Pomezí nad Ohří a k.ú. Dolní Hraničná



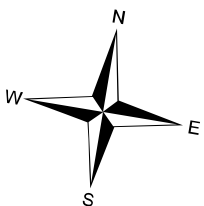
- hranice ČR
zájmové území v ČR
zájmové území


hydrologická skupina půdy

- A
AB
B
B(A)
B(C)
BC
C
C(D)
CD



1:20 000



 G-servis Praha spol. s r. o. Třanovského 622/11, Praha 6	
Název úkolu: Studie odtokových poměrů k.ú. Pomezí nad Ohří a k.ú. Dolní Hraničná	
Číslo úkolu: ZG-16036	Objednatel: SPÚ, KPÚ pro Karlovarský kraj, Pobočka Cheb
Datum: 4.10.2016	Vypracoval: Ing. Jan Devátý
B.8 Mapa hydrologické skupiny půd	