






Výkres pro zadávací dokumentaci pozemkové úpravy katastrální území Pomezí nad Ohří

LEGENDA

-  státní hranice
-  normální hranice katastrálního území
-  možná změna hranice katastrálního území
-  vnější obvod pozemkové úpravy převzatý
-  vnější obvod pozemkové úpravy šetřený
- Pomezí nad Ohří** název řešeného katastrálního území
- Cheb** název sousedního katastrálního území

SRN

státní hranice

Cheb

Pomezí nad Ohří

Dolní Hradičná

Tůně