

# DODATEK č. 4 KE SMLOUVĚ O DÍLO č. 653-2011-130725

uzavřený

podle ustanovení § 2586 zákona č. 89/2012 Sb., občanského zákoníku, ve znění pozdějších předpisů,  
mezi smluvními stranami

## 1. Česká republika - Státní pozemkový úřad, Krajský pozemkový úřad pro Plzeňský kraj, Pobočka Klatovy

Zastoupená vedoucím pobočky Ing. Zbyňkem Weberem

V technických záležitostech je oprávněn jednat: Ing. Zbyněk Weber, Ing. Martin Gajárek

Adresa: Čapkova 127/V, 339 01 Klatovy

Bankovní spojení: Česká národní banka

Číslo účtu: 3723001/0710

IČ 1312774

(dále jen „objednatel“)

a

## 2. Ing. Lubor Pekarský - ALLGEO - reprezentant sdružení

Zastoupený Ing. Luborem Pekarským - reprezentantem sdružení

V technických záležitostech je oprávněn jednat: Ing. Lubor Pekarský

Adresa: Radobyčická 10, 301 00 Plzeň

Bankovní spojení: ČSOB - Plzeň

Číslo účtu: 211079126/0300

IČ/DIČ: 12846724/CZ6104040162

(dále jen „zhotovitel“)

Smluvní strany se dohodly v souladu se zněním čl. XI bodu 3) smlouvy o dílo č. 653-2011-130725 na změně následujících ustanovení:

### I.

Změna termínu plnění díla 2. Návrhové práce, etapy 2.2.

Část – *Vypracování návrhu nového uspořádání pozemků* dle Přílohy č. 1 k dodatku Smlouvy o dílo č. 653-2011-130725, kde termín ukončení této části etapy je sjednán na den **30. 06. 2015**.

Část – *Předložení kompletní dokumentace návrhu KoPÚ* dle Přílohy č. 1 k dodatku Smlouvy o dílo č. 653-2011-130725, kde termín ukončení této části etapy je sjednán na **31. 08. 2015**.

Nedílnou součástí tohoto dodatku je **Příloha č. 1 k dodatku č. 4 Smlouvy o dílo č. 653-2011-130725**.

## II.


Ostatní části smlouvy o dílo č. 653-2011-130725 se tímto dodatkem nemění a zůstávají v platnosti. Dodatek k této smlouvě nabývá účinnosti dnem podpisu smluvními stranami. Objednatel i zhotovitel s dodatkem souhlasí. Tento dodatek je vyhotoven ve čtyřech stejnopisech, z toho dvě vyhotovení jsou určeny pro objednatele a dvě vyhotovení pro zhotovitele, z nichž každý má povahu originálu.

V Klatovech dne: 29 -04- 2015

**Za objednatele:**


**Za zhotovitele:**


STÁTNÍ POZEMKOVÝ ÚŘAD  
Krajský pozemkový úřad pro Plzeňský kraj  
Pobočka Klatovy  
Čapkova 127/V.  
339 01 Klatovy



---

**Ing. Zbyněk Weber**  
vedoucí Pobočky Klatovy  
Státní pozemkový úřad

 **Ing. Lubor Pekarický**  
Radobyčická 10, 301 00 Plzeň  
GSM: 602 452 232, e-mail: lubor.pekaricky@allgeo.eu  
IČO: 12846724, DIČ: CZ6104040162



---

**Ing. Lubor Pekarický**  
reprezentant sdružení

**Příloha č. 1 k Dodatku č. 4 Smlouvy o dílo č. 653-2011-130725**

	Hlavní fakturační celek/dílčí fakturační celek	MJ	Počet MJ	Cena za MJ bez DPH v Kč	Cena bez DPH celkem v Kč	Termín ukončení
<b>1.</b>	<b>Přípravné práce</b>					
1.1.	Vyhodnocení podkladů a rozbor souč. stavu	ha	311	<b>350</b>	108 850	29. 02. 2012
1.2.	Dohledání, ověření stávajícího bodového pole, návrh na doplnění	ha	292	<b>100</b>	29 200	30. 06. 2012
	Doplnění stávajícího bodového pole včetně stabilizace					
1.3.	Polohopisné zaměření zájmového území mimo trvalé a lesní porosty	ha	292	<b>1 000</b>	292 000	30. 10. 2012
	Polohopisné zaměření zájmového území v trvalých porostech (mimo lesní porosty)					
	Polohopisné zaměření zájmového území v lesních porostech					
1.4.	Geometrické a polohové určení vnějšího obvodu upravovaného území	100bm	112	<b>815</b>	91 280	30. 09. 2013
	- vyšetření obvodu upravovaného území vč.ZPMZ a geom.plánů					
	- stabilizace plastovou značkou					
	- stabilizace kat. hranice kamennou značkou					
1.5.	Geometrické a polohové určení vnitřního obvodu upravovaného území					
	- vyšetření obvodu upravovaného území vč.ZPMZ a geom.plánů					
	- stabilizace plastovou značkou					
1.6.	Zjišťování hranic pozemků neřešených dle §2 zák.	ha	8	<b>1 500</b>	12 000	30. 09. 2013
	- vytyčení pozemků					
	- stabilizace plastovou značkou					
1.7.	Zjišťování nesouladů v katastru nemovitostí včetně nároků vlastníků pro upřesnění grafického přidělu	ha	0	<b>0</b>	0	0
1.8.	Upřesnění grafického přidělového plánu pro vydání rozhodnutí o určení hranic přidělových pozemků	ha	0	<b>0</b>	0	0
1.9.	Dokumentace nároků vlastníků pro vypracování návrhu nového uspořádání a vypracování podkladů pro řešení nesouladu druhu pozemků	ha	292	<b>200</b>	58 400	20. 02. 2014
<b>Přípravné práce celkem (1.1.-1.9.) bez DPH</b>						<b>591 730</b>

<b>2.</b>	<b>Návrhové práce</b>					
2.1.	Vypracování plánu společných zařízení (vč. vyjádření orgánů a organizací v průběhu zpracování)					
	Výškopisné zaměření zájmového území mimo trvalé porosty					
	Výškopisné zaměření zájmového území v trvalých porostech vč. lesních					
	Potřebné podélné a příčné profily společných zařízení pro stanovení plochy záboru půdy, včetně geol. průzkumu	ha	292	300	87 600	31. 12. 2014
	Potřebné podélné a příčné profily společných zařízení pro stanovení plochy záboru půdy, včetně geol. průzkumu a nezbytných výpočtů pro vodohospodářskou část plánu společných zařízení					
2.2.	Vypracování návrhu nového uspořádání pozemků	ha	292	300	87 600	30. 06. 2015
	Předložení kompletní dokumentace návrhu KPÚ	ks	3	6 000	18 000	31. 08. 2015
<b>Návrhové práce celkem (2.1.-2.2.) bez DPH</b>						<b>193 200</b>
<b>3.</b>	<b>Vytyčení pozemků podle schváleného návrhu a mapového díla</b>				Termín ukončení v měsících od výzvy zadavatele	
3.1.	Vytyčení hranic pozemků dle návrhu KPÚ					
	Stabilizace hranic pozemků	ha	283	150	42 450	do 3 měsíců od výzvy zadavatele
3.2.	Zpracování mapového díla včetně DKM a SPI	ha	292	500	146 000	do 3 měsíců od výzvy zadavatele
<b>Vytyčení pozemků podle schváleného návrhu a mapového díla celkem (3.1.-3.2.) bez DPH</b>						<b>188 450</b>
<b>Rekapitulace hlavních fakturačních celků</b>						
1. Přípravné práce celkem (1.1.-1.9.) bez DPH					591 730 Kč	
2. Návrhové práce celkem (2.1.-2.2.) bez DPH					193 200 Kč	
3. Vytyčení pozemků podle schváleného návrhu a mapové dílo celkem (3.1.-3.2.) bez DPH					188 450 Kč	
<b>Celková cena bez DPH</b>					<b>973 380 Kč</b>	
DPH 20% (etapa 1.1. - 1.3.)					86 010 Kč	
DPH 21% (etapa 1.4. - 1.9.; ucelená část 2 a 3)					114 100 Kč	
<b>Celková cena díla včetně DPH</b>					<b>1 173 490 Kč</b>	