

STÁTNÍ POZEMKOVÝ ÚŘAD
Krajský pozemkový úřad pro Jihočeský kraj
Rudolfovská 80
370 01 České Budějovice

D O D A T E K č. 1**ke smlouvě o dílo č. objednatele 284-2015-505101 (5/2015), č. zhotovitele 5/2015****ze dne 28. 4. 2015****na „Vyhotovení návrhu KoPÚ v k.ú. Branišov u Dubného“****uzavřené****podle § 2586 a násl. zákona č. 89/2012 Sb., občanský zákoník,
mezi smluvními stranami**

Objednatel: Česká republika - Státní pozemkový úřad,
Krajský pozemkový úřad Jihočeský kraj

Fakturační adresa: Státní pozemkový úřad, Husinecká 1024/11a,
130 00 Praha – Žižkov, IČ: 01312774

zastoupený: Ing. Evou Schmidtmajerovou, CSc.
ředitelkou KPÚ pro Jihočeský kraj

ve smluvních záležitostech oprávněn jednat: Ing. Eva Schmidtmajerová, CSc.

v technických záležitostech oprávněn jednat: Ing. Karel Zvěřina,
vedoucí Pobočky České Budějovice

Tel.: Ing. Marek Pultr,
referent KPÚ pro Jihočeský kraj
+420 727 966 735

E-mail: m.pultr1@spucr.cz

Adresa: Rudolfovská 493/80, 370 01 České Budějovice

ID DS: z49per3

Bankovní spojení: ČNB

Číslo účtu: 3723001/0710

IČ: 01312774

DIČ: není plátcem DPH

dále jen „objednatel“

Zhotovitel:

Sdružení Ing. Helena Krausová a GROMA PLAN s.r.o.

Účastník sdružení (reprezentant): Ing. Helena Krausová

sídlo: Jiráskovo nám. 31, 326 00 Plzeň

zastoupený: Ing. Helenou Krausovou

ve smluvních záležitostech oprávněn jednat: Ing. Helena Krausová

v technických záležitostech oprávněn jednat: Ing. Anna Panušková

Tel.: +420 377 442 568

E-mail: krausova@pukv.cz

ID DS: -

Bankovní spojení: Raiffeisenbank a.s.

Číslo účtu: 2450615001/5500

IČ: 72274433

DIČ: CZ7056022215

Osoba odpovědná (úředně oprávněná) za zpracování návrhu KoPÚ: Ing. Helena Krausová

Osoba odpovědná (odborně způsobilá) k výkonu zeměměřických činností v rámci zpracování návrhu KoPÚ a vytyčení pozemků: Ing. Helena Krausová

5/2015

Vyhotovení návrhu KoPÚ v k.ú. Branišov u Dubného

číslo smlouvy objednatele: 284-2015-505101

číslo smlouvy zhotovitele: 5/2015

Účastník sdružení:

sídlo:

zastoupený:

v technických záležitostech oprávněn jednat:

Tel.:

E-mail:

IČ:

DIČ:

GROMA PLAN s.r.o.

Plachého 40, 301 00 Plzeň

Pavlem Vostrackým

Pavel Vostracký

+420 777 150 456

vostracky@seznam.cz

25233025

CZ25233025

Společnost je zapsaná v obchodním rejstříku vedeném u Krajského soudu v Plzni, oddíl C, vložka 11085.
dále jen „zhotovitel“.

I. Úvodní ustanovení

1. Smluvní strany shodně konstatují a činí nesporným, že uzavřely dne 28. 4. 2015 Smlouvu o dílo, kterou se zhotovitel zavázal k provedení díla s názvem „**Vyhotovení návrhu KoPÚ v k.ú. Branišov u Dubného**“ a objednatel se zavázal k převzetí díla a zaplacení ceny za jeho provedení, a to vše v rozsahu a za podmínek ujednaných v této smlouvě (dále jen „Smlouva“).

II. Předmět dodatku

2. Objednatel v souladu se stanoviskem SPÚ – Odboru metodiky a řízení pozemkových úprav **upravuje termíny ukončení dílčích částí 3.2.1.** – Vypracování plánu společných zařízení, **3.2.1.1.** – Předběžný inženýrsko geologický průzkum pro opatření sloužící k zpřístupnění pozemků, **3.2.1.1.** – Předběžný inženýrsko geologický průzkum pro vodohospodářská a protierozní opatření, **3.2.1.2.** – Výškopisné zaměření zájmového území v obvodu KoPÚ v trvalých a mimo trvalé porosty, **3.2.1.3.** – Potřebné podélné a příčné profily liniiových staveb PSZ pro stanovení plochy záboru půdy stavbami a **3.2.1.4.** – Potřebné podélné a příčné profily vodohospodářských PSZ pro stanovení plochy záboru půdy stavbami v **Příloze ke Smlouvě o dílo – Vyhotovení návrhu KoPÚ v k.ú. Branišov u Dubného – výkaz činností.**

Tímto dodatkem se mění termíny uvedené v Příloze ke Smlouvě o dílo – Vyhotovení návrhu KoPÚ v k.ú. Branišov u Dubného – výkaz činností.

Nové znění výkazu činností je Přílohou tohoto dodatku.

III. Závěrečná ustanovení

1. Ostatní ustanovení smlouvy zůstávají nedotčena.
2. Dodatek je vyhotoven ve čtyřech stejnopisech, ve dvou vyhotoveních pro objednatele a ve dvou vyhotoveních pro zhotovitele a každý z nich má váhu originálu.

5/2015

Vyhotovení návrhu KoPÚ v k.ú. Branišov u Dubného

číslo smlouvy objednatele: 284-2015-505101


číslo smlouvy zhotovitele: 5/2015

3. Tento dodatek nabývá účinnosti dnem jeho podpisu oběma smluvními stranami.
4. Smluvní strany prohlašují, že si dodatek přečetli a že souhlasí s jeho obsahem, dále prohlašují, že dodatek nebyl sepsán v tísni ani za nápadně nevýhodných podmínek. Na důkaz toho připojují své podpisy.

V Českých Budějovicích dne 28.4.2015


Za objednatele:

STÁTNÍ POZEMKOVÝ ÚŘAD
Krajský pozemkový úřad pro Jihočeský kraj
Rudolfovská 80
370 01 České Budějovice


.....
Ing. Eva Schmidtmajerová, CSc.
ředitelka KPÚ pro Jihočeský kraj

Za zhotovitele:

Ing. Helena KRAUSOVÁ
geodetické a projekční práce
Jiráskovo nám. 31
326 00 PLZEŇ


.....
Ing. Helena Krausová

V technických záležitostech:

STÁTNÍ POZEMKOVÝ ÚŘAD
Krajský pozemkový úřad pro Jihočeský kraj
Pobočka České Budějovice
Rudolfovská 80
370 01 České Budějovice


.....
Ing. Karel Zvěřina
vedoucí Pobočky České Budějovice

Příloha:

1. Příloha ke Smlouvě o dílo – Vyhotovení návrhu KoPÚ v k.ú. Branišov u Dubného – upravený výkaz činností

Příloha č. 1 ke Smlouvě o dílo - Vyhotovení návrhu KoPÚ v k.ú. Branišov u Dubného - upravený výkaz činností

Hlavní celek / dílčí část		MJ	Počet MJ	Cena za MJ bez DPH v Kč	Cena bez DPH celkem v Kč	Termín ukončení
3.1.	Přípravné práce					
3.1.1.	Revize stávajícího bodového pole	bod	43	1 000	43 000	31.07.2015
	Doplnění stávajícího bodového pole	bod	10	2 000	20 000	
3.1.2.	Podrobné zaměření polohopisu v obvodu KoPU mimo trvalé porosty a v trvalých porostech	ha	338	600	202 800	31.01.2016
3.1.3.	Rozbor současného stavu	ha	338	100	33 800	31.08.2016
	Vodohospodářská studie (Studie odtokových poměrů)	ha	338	200	67 600	
3.1.4.	Upřesnění obvodu KoPÚ - zjišťování hranic pozemků na hranicích obvodu KoPU, geometrické plány na upřesněný obvod KoPU, předepsaná stabilizace dle vyhl. č. 357/2013 Sb.	100 bm	111	1 000	111 000	31.05.2016
3.1.5.	Zjišťování hranic pozemků neřešených dle §2 zákona, včetně potřebných geometrických plánů na hranici mezi řešenými a neřešenými pozemky dle §2 zákona	100 bm	0	-----	0	30.06.2016
3.1.6.	Dokumentace k soupisu nároků vlastníků pozemků	ha	338	350	118 300	30.04.2017
Přípravné práce celkem (3.1.1.-3.1.6.) bez DPH v Kč					596 500	30.04.2017
3.2.	Návrhové práce					
3.2.1.	Vypracování plánu společných zařízení	ha	338	450	152 100	30.06.2017
3.2.1.1.	Předběžný inženýrsko geologický průzkum pro opatření sloužící k zpřístupnění pozemků	100 bm	4	5 000	20 000	30.06.2017
	Předběžný inženýrsko geologický průzkum pro vodohospodářská a protierozní opatření	ha	0	-----	0	
3.2.1.2.	Výškopisné zaměření zájmového území v obvodu KoPÚ v trvalých a mimo trvalé porosty	ha	338	100	33 800	30.06.2017
3.2.1.3.	Potřebné podélné a příčné profily liniových staveb PSZ pro stanovení plochy záboru půdy stavbami	100 bm	80	350	28 000	
3.2.1.4.	Potřebné podélné a příčné profily vodohospodářských PSZ pro stanovení plochy záboru půdy stavbami	100 bm	1	1 000	1 000	
3.2.2.	Vypracování návrhu nového uspořádání pozemků k vystavení dle §11 odst. 1 zákona	ha	338	500	169 000	31.01.2018
3.2.3.	Předložení kompletní dokumentace nového uspořádání pozemků	ks	2	5 000	10 000	do 1 měsíce od výzvy zadavatele
Návrhové práce celkem (3.2.1.-3.2.3.) bez DPH v Kč					413 900	31.01.2018
3.3	Mapové dílo	ha	338	300	101 400	do 3 měsíců nabytí PM 1.R
Mapového dílo celkem (3.3.) bez DPH v Kč					101 400	
3.4.	Vytyčení pozemků dle zapsané DKM Vytyčování hranic pozemků dle zapsané DKM v souladu s §87 až §92 vyhl.č. 357/2013 Sb.	100 bm	10	1 000	10 000	nejpozději do konce roku následujícího po roce v němž došlo k zápisu KoPÚ do katastru nemovitostí
Vytyčení pozemků dle zapsané DKM celkem (3.4.) bez DPH v Kč					10 000	

Rekapitulace hlavních fakturačních celků	
1. Přípravné práce celkem (3.1.1.-3.1.6.) bez DPH v Kč	596 500 Kč
2. Návrhové práce celkem (3.2.1.-3.2.3.) bez DPH v Kč	413 900 Kč
3. Mapové dílo celkem (3.3.) bez DPH v Kč	101 400 Kč
4. Vytýčení pozemků dle zapsané DKM (3.4.) bez DPH v Kč	10 000 Kč
Celková cena bez DPH v Kč	1 121 800 Kč
DPH 21% v Kč	235 578 Kč
Celková cena díla včetně DPH v Kč	1 357 378 Kč


V Českých Budějovicích dne 29.4.2015

Za objednatele:

STÁTNÍ POZEMKOVÝ ÚŘAD
Krajští pozemkový úřad pro Jihočeský kraj
Erdelšovašská 80
370 01 České Budějovice


.....
Ing. Eva Schmidmajerová, CSc.
ředitelka KPÚ pro Jihočeský kraj

Za zhotovitele:


Ing. Helena KRAUSOVÁ
geodetické a projekční práce
Jiráskovo nám. 31
326 00 PLZEŇ

.....
Ing. Helena Krausová