


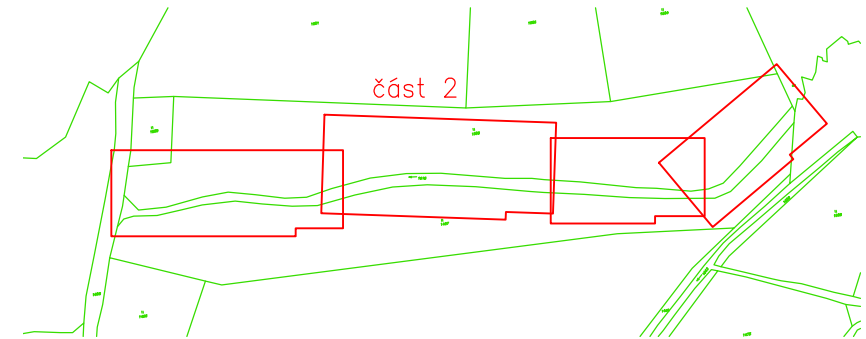

 stávající stav
 nový stav – SO 01
 nový stav – ostatní SO
 katastr nemovitostí
 kácené stromy
 plocha kácených křovin

Po dokončení všech prací bude provedeno uvedení pozemků do řádného stavu. To zahrnuje urovnání narušených ploch a v dolní části stavby (od brodu níže) i jejich osetí luční travní směsí.



<div><div></div><div>NDCon s.r.o. Zlatnická 10/1582, 110 00 Praha 1, Česká republika, tel.: +420 251 019 231, IČ: 64939511, DIČ: CZ64939511</div></div>					
Vypracoval: Ing. František Vackář		Vedoucí projektu: Ing. František Vackář		Autorizace:	Pare:
Kreslil: Ing. Jakub Knap		Odpovědný projektant: Ing. Radka Michková Popelíková			
Investor: ČR - Státní pozemkový úřad, Krajský pozemkový úřad pro Plzeňský kraj, Pobočka Domažlice					
Stavba: Revitalizace potoka OP 3 v k.ú. Nemanice					
Objekt: SO 01 Koryto vodního toku		Formát: 10xA4		Datum: 10/2017	
Část: D. Dokumentace objektů		Stupeň: DSP/DPS		Č. zakázky: 527	
Obsah: Situáční výkres - 2. část		Měřítko: 1:200		Č. příloh: D.1.2.2.	