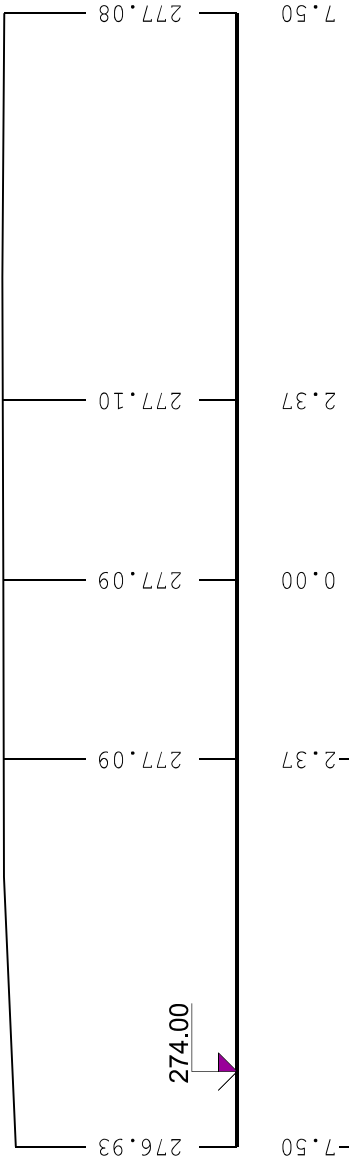
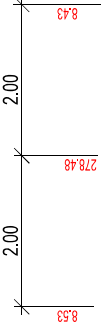


PF1 - KM 0.000



PF2 - KM 0.050



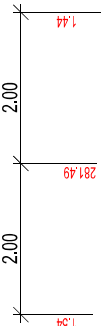
PF3 - KM 0.100



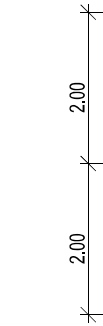
PF4 - KM 0.150



PF5 - KM 0.200



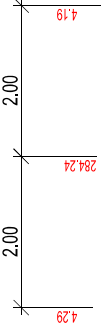
PF6 - KM 0.250



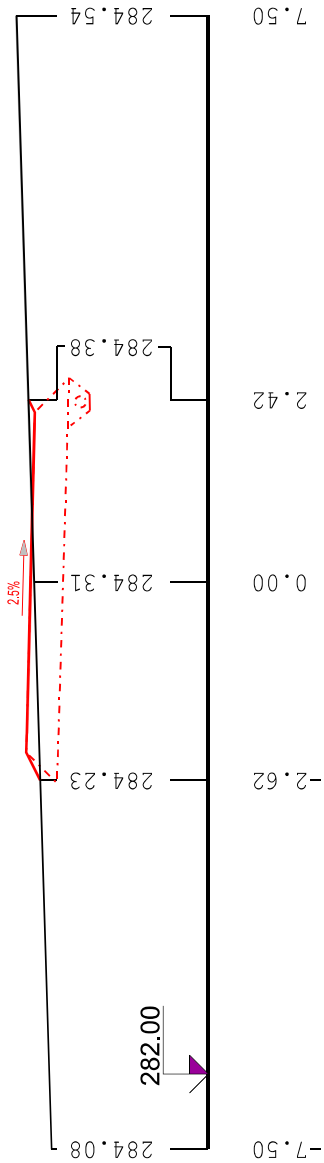
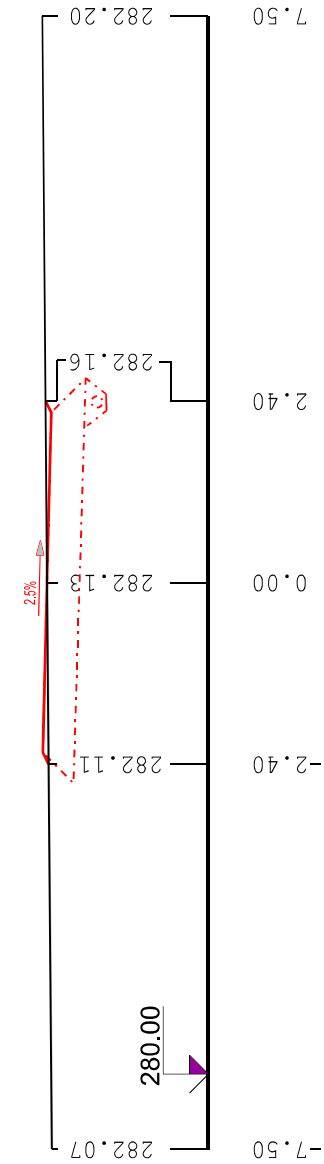
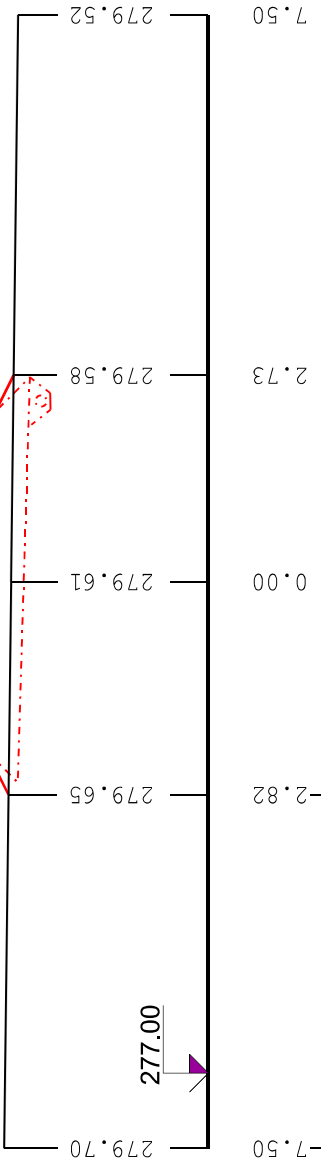
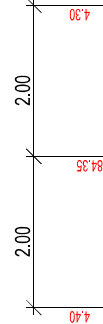
PF7 - KM 0.300




PF8 - KM 0.350



PF9 - KM 0.400



Vyhotovit:	Ing. Michal Holomek, Ing. Dana Habánová			<div><div><div>GEOCAPT CZ</div><div>geotechnická společnost s.r.o.</div></div></div>	<div>Číslo zakázky: S.010.2009.SVO</div> <div>Datum: 5/2012</div> <div>Souř. systém: S-JTSK</div> <div>Výškový systém: Bpv</div> <div>Formát: 4A4</div>
Vyhotovil a ověřil:	Ing. Jiří Matula				
Kraj: Moravskoslezský	Okres: Ostrava – město	Obec: Stará Ves n. O			
Objednatel: Ministerstvo zemědělství ČR, Pozemkový úřad Frydek - Místek					
KOMPLEXNÍ POZEMKOVÁ ÚPRAVA V K.Ú. STARÁ VES N. O.					
7. PLÁN SPOLEČNÝCH ZAŘÍZENÍ					
DOKUMENTACE TECHNICKÉHO ŘEŠENÍ PSZ					
SO1 Příčné profily - polní cesta C4					
Měřtko:					1 : 100