

## SMLOUVA O DÍLO

(dle § 536 a násl. zákona č. 513/1991 Sb., obchodního zákoníku, ve znění pozd. předpisů)

číslo smlouvy objednatele: 18-2014-505101

### SMLUVNÍ STRANY:

<b>Objednatel</b>	<b>Česká republika – Státní pozemkový úřad, Krajský pozemkový úřad pro Jihočeský kraj</b>
<i>Adresa:</i>	Rudolfovská 80, 370 01 České Budějovice
<i>Právní forma:</i>	Organizační složka státu
<i>Zastoupený:</i>	Ing. Evou Schmidtmajerovou, CSc. ředitelkou KPÚ pro Jihočeský kraj
<i>Ve smluvních záležitostech oprávněn jednat:</i>	Ing. Eva Schmidtmajerová, CSc.
<i>E-mail:</i>	e.schmidtmajerova@spucr.cz
<i>Telefon:</i>	387 693 701
<i>Fax:</i>	387 693 720
<i>V technických záležitostech oprávněn jednat:</i>	Ing. David Mišík
<i>E-mail:</i>	tabor.pk@spucr.cz; d.misik@spucr.cz
<i>Telefon:</i>	381 601 551
<i>Fax:</i>	381 252 012
<i>IČ:</i>	01312774
<i>DIČ:</i>	CZ01312774
<i>ID DS:</i>	z49per3
<i>Bankovní spojení:</i>	Česká národní banka
<i>Číslo účtu:</i>	3723001/0710

a

<b>Zhotovitel (reprezentant sdružení POZEMKOVÉ ÚPRAVY K+V s.r.o. a Ing. Helena Krausová)</b>	<b>POZEMKOVÉ ÚPRAVY K+V s.r.o.</b>
<i>Adresa:</i>	Plachého 1558/40, 301 00 Plzeň
<i>Zastoupený:</i>	Ing. Helena Krausová - jednatel
<i>Společnost je zapsána v obchodním rejstříku vedeném pod č.j.:</i>	MS v Plzni oddíl C vložka 24674
<i>Ve smluvních záležitostech oprávněn jednat:</i>	Ing. Helena Krausová, Mgr. Barbora Salátová (roz. Vostracká) - jednatelé
<i>V technických záležitostech oprávněn jednat:</i>	Ing. Pavel Hofman
<i>IČ:</i>	29099323
<i>DIČ:</i>	CZ29099323
<i>Telefon:</i>	377 442 568
<i>E-mail:</i>	krausova@pukv.cz
<i>Fax:</i>	-
<i>ID DS:</i>	qzhp5bf
<i>Bankovní spojení:</i>	Raiffeisenbank a.s.
<i>Číslo účtu:</i>	5279999001/5500

uzavřely níže uvedeného dne, měsíce a roku tuto smlouvu o dílo  
na základě výsledku výběrového řízení podle zákona č. 137/2006 Sb., o veřejných zakázkách,  
ve znění pozdějších předpisů (dále jen „smlouva“):

## Čl. I.

### Předmět a účel smlouvy

1. Zhotovitel se touto smlouvou zavazuje provést pro objednatele dílo s názvem „Zpracování návrhu KPÚ v k. ú. Makov“. Předmětem plnění nadlimitní veřejné zakázky na služby je zpracování návrhu komplexní pozemkové úpravy (dále jen „KoPÚ“) v katastrálním území Makov u Jistebnice, včetně nezbytných geodetických prací v třídě přesnosti určené pro obnovu katastru nemovitostí vyhláškou č. 26/2007 Sb. Návrh KoPÚ bude zpracován tak, aby jej bylo možno zapsat do katastru nemovitostí. Dílo bude sloužit jako podklad pro rozhodnutí Pobočky Tábor o schválení návrhu pozemkových úprav a rozhodnutí o výměně nebo přechodu vlastnických práv. Návrh KoPÚ bude vyhotoven podle podrobnějšího členění, které přesně odpovídá náležitostem uvedeným ve vyhlášce č. 545/2002 Sb., ve znění pozdějších předpisů. Do obvodu komplexní pozemkové úpravy bude zahrnuto celé katastrální území Makov u Jistebnice, mimo zastavěné území obce. Předpokládaná výměra řešeného území je v k. ú. **Makov u Jistebnice 536 ha**. Dílo bude dokončováno po fakturačních celcích, jejichž obsah bude shodný s přílohou vyhlášky č. 545/2002 Sb., o postupu při provádění pozemkových úprav a náležitostech návrhu pozemkových úprav ve znění pozdějších předpisů a metodického návodu k provádění pozemkových úprav (2012). Výsledky jednotlivých fakturačních celků budou předávány v souladu se smlouvou o dílo.
2. Dílo bude provedeno v rozsahu uvedeném v článku III. této smlouvy.
3. Při plnění předmětu smlouvy je zhotovitel povinen dodržovat zejména následující právní a technické předpisy:
  - Zákon č. 139/2002 Sb., o pozemkových úpravách a pozemkových úřadech a o změně zákona č. 229/1991 Sb., o úpravě vlastnických vztahů k půdě a jinému zemědělskému majetku, ve znění pozdějších předpisů (dále jen „zákon č. 139/2002 Sb.“).
  - Zákon č. 229/1991 Sb., o úpravě vlastnických vztahů k půdě a jinému zemědělskému majetku, ve znění pozdějších předpisů (dále jen „zákon č. 229/1991 Sb.“).
  - Zákon č. 344/1992 Sb., o katastru nemovitostí ČR (katastrální zákon), ve znění pozdějších předpisů
  - Zákon č. 200/1994 Sb., o zeměměřictví a o změně a doplnění některých zákonů souvisejících s jeho zavedením, ve znění pozdějších předpisů
  - Vyhláška č. 31/1995 Sb., kterou se provádí zákon č. 200/1994 Sb., o zeměměřictví a o změně a doplnění některých zákonů souvisejících s jeho zavedením, ve znění pozdějších předpisů
  - Zákon č. 265/1992 Sb., o zápisech vlastnických a jiných věcných práv k nemovitostem, ve znění pozdějších předpisů.
  - Vyhláška č. 26/2007 Sb., kterou se provádí zákona č. 265/1992 S., o zápisech vlastnických a jiných věcných práv k nemovitostem ve znění pozdějších předpisů a zákon č. 344/1992 Sb., o katastru nemovitostí České republiky, ve znění pozdějších předpisů, ve znění vyhl. č. 164/2009 Sb. (dále jen „vyhl. č. 26/2007 Sb.“).

- Vyhláška č. 545/2002 Sb., o postupu při provádění pozemkových úprav a náležitostech návrhu pozemkových úprav, ve znění vyhl. č. 122/2007 Sb. (dále jen „vyhl. č. 545/2002 Sb.“).
  - Návod pro obnovu katastrálního operátu a převod, č.j. ČÚZK 6530/2007-22 ve znění dodatku č. 1 č.j. 338-2008-22 a dodatku č. 2, č.j. ČÚZK 2390 /2009-22.
  - Návod pro vedení a správu katastru nemovitostí, č.j. ČÚZK 4571/2001-23.
  - Struktura výměnného formátu informačního systému katastru nemovitostí České republiky, č.j. 5598/2002-24, ve znění dodatku č. 1 č.j. 2893/2003-24, dodatku č. 2 č.j. 5165/2003-24, dodatku č. 3 č.j.899/2004-24, dodatku č.4 č.j. 4927/2004-24, dodatku č. 5 č.j. ČÚZK 971/2006-24, dodatku č. 6 č.j. ČÚZK 3463/2006-24, dodatku č. 7 č.j. ČÚZK 1301/2007-24, dodatku č. 8 č.j. ČÚZK 5318/2007-24 a dodatku č.9 č.j. ČÚZK 2704/2009-24 a dodatku č. 10 č.j. ČÚZK 5131/2009-24.
  - Technologický postup pro revizi a zřizování zhušťovacích bodů ČÚZK, č.j. 2112/1997-22 ve znění dodatku č. 1, č.j. 1131/1998-22 a dodatku č. 2, č.j. 2086/1998-22.
  - Zákon č. 151/1997 Sb., o oceňování majetku a o změně některých zákonů (zákon o oceňování majetku), ve znění pozdějších předpisů
  - Vyhláška č. 3/2008 Sb., o provedení některých ustanovení zákona č. 151/1997 Sb., o oceňování majetku a o změně některých zákonů, ve znění pozdějších předpisů (oceňovací vyhláška), ve znění pozdějších předpisů
  - Podmínky k ochraně zájmů podle zvláštních předpisů stanovené dotčenými a správními orgány v souladu s ust. § 6 odst. 6 zákona č. 139/2002 Sb.
  - Platné technické normy.
  - V případě, že v průběhu plnění předmětu veřejné zakázky nabude platnosti a účinnosti novela některého z výše uvedených právních předpisů, popřípadě nabude platnosti a účinnosti jiný právní předpis vztahující se k předmětu plnění veřejné zakázky, je dodavatel povinen při realizaci veřejné zakázky řídit se těmito novými právními předpisy.
4. Zhotovitel se touto smlouvou zavazuje provést dílo na svůj náklad a na své nebezpečí v době sjednané v článku V. této smlouvy. Dokončením díla se rozumí zápis Kompl.PÚ do katastru nemovitostí.
5. Objednatel se zavazuje, že řádně provedené dílo převezme a zaplatí za něj cenu podle čl. VII. v souladu se zněním uvedeným v čl. VIII. této smlouvy.

## Čl. II.

### Podklady k provedení díla

1. Nabídka zhotovitele ze dne 15. 7. 2013.
2. Objednatel se zavazuje předat zhotoviteli bezodkladně po podpisu této smlouvy veškeré podklady, které jsou pro zpracování díla k dispozici a nebyly součástí oznámení či výzvy o zahájení zadávacího řízení. O předání podkladů bude sepsán oboustranně podepsaný zápis.
3. Zhotovitel se zavazuje zdržet se šíření jemu předaných podkladů vůči třetí osobě. Tyto mohou být předány třetí osobě jen se souhlasem objednatele a v souladu s vyhotovením díla.

### Čl. III.

#### Rozsah díla a jeho členění na ucelené části a fakturační celky

Dílo bude rozděleno na následující ucelené části sestavené z níže uvedených fakturačních celků a v souladu s přílohou vyhlášky č. 545/2002 Sb. v platném znění, Metodickým návodem k provádění pozemkových úprav, č.j. 10747/2010-13300 a Technickým standardem plánu společných zařízení v pozemkových úpravách, č.j. 10749/2010-13300. V podrobnostech se rozsah, členění díla a struktura dokumentace díla řídí přílohou č. 1, která je nedílnou součástí této smlouvy.

- 1. Hlavní fakturační celek Přípravné práce je sestavena z následujících dílčích fakturačních celků**
- 1.1. Vyhodnocení podkladů a rozbor současného stavu. Vypracování seznamu dotčených parcel a seznamu dotčených vlastníků pro úvodní jednání. Dále zhotovitel zpracuje podklady pro úvodní jednání, rozbor současného stavu území – průzkum území (charakter hospodaření, cestní síť, eroze, vodní režim - včetně analýzy odtokových poměrů atd. podle § 3 vyhl. č. 545/2002 Sb.). Zhodnocení požadavků a stanovisek dotčených orgánů a organizací, celkové vyhodnocení území pro využití k návrhovým pracím.
- 1.2. Dohledání a ověření stávajícího bodového pole včetně jeho doplnění (vybudování) na základě návrhu na zahuštění podrobného polohového bodového pole (PBPP), schváleného katastrálním úřadem, včetně stabilizace.
- 1.3. Polohopisné zaměření zájmového území (mimo trvalé porosty, v trvalých a lesních porostech) včetně druhů pozemků.
- 1.4. Geometrické a polohové určení vnějšího obvodu upravovaného území. Zjišťování průběhu hranic, vypracování potřebných GP, ZPMZ, stabilizace, odsouhlasení hranic komisí, předání protokolů pro katastrální úřad. Vyhotovení podkladů pro změnu katastrální hranice podle vyhl. č. 26/2007 Sb., vyhotovení podkladů pro konzultace průběhu obvodu KoPÚ s katastrálním úřadem. Zjišťování průběhu hranic liniových staveb.
- 1.5. Geometrické a polohové určení vnitřního obvodu upravovaného území. Zjišťování průběhu hranic, vypracování potřebných GP, ZPMZ, stabilizace, odsouhlasení hranic komisí, předání protokolů pro katastrální úřad.
- 1.6. Zjišťování a zaměření hranic pozemků neřešených podle § 2 zákona č. 139/2002 Sb. Zjišťování hranic pozemků a jejich zaměření bude provedeno v souladu s ustanovením § 7 odst. 6 vyhl. č. 545/2002 Sb. a dle požadavků příslušného pracoviště katastrálního úřadu uvedených v dohodě s pozemkovým úřadem (bod 3c náležitosti návrhu pozemkových úprav – příloha k vyhlášce č. 545/2002 Sb., v platném znění).
- 1.7. Zpracování dokumentace soupisu nároků vlastníků pozemků pro vypracování návrhu nového uspořádání pozemků. Identifikace případných nedokončených restitučních nároků, spolupráce při zjištění zemřelých vlastníků a dat jejich úmrtí, návrh na ustanovení opatrovníků, které pak usnesením ustanoví pozemkový úřad. Prověření vlastnictví pozemků ve vlastnictví státu a jiných subjektů na základě zjištění (zaměření) skutečného stavu v terénu. Zjišťování nesouladů v katastru nemovitostí včetně nároků vlastníků – rozdílů mezi souborem popisných informací a souborem geodetických informací – rozdílů projedná s příslušným katastrálním úřadem.

Součástí a podkladem pro vypracování dokumentace nároků vlastníků bude topologická úprava linií BPEJ na zaměřený skutečný stav, odsouhlasené VÚMOP, v.v.i. Elaborát bude vypracován v souladu s ust. § 8 zákona č. 139/2002 Sb. a § 8 vyhl. č. 545/2002 Sb.

a tabulky č. 1 této vyhlášky. Dále bude součástí vyšetření nesouladu druhů pozemků a způsobů využití v souladu s ustanovením § 3 odst. 3 vyhl. č. 545/2002 Sb. Projednání možnosti případného vypořádání spoluvlastnictví. V průběhu zpracování návrhu bude prováděna průběžná aktualizace soupisu nároků na základě nových skutečností jako např. rozdělení spoluvlastnictví, úprava obvodu pozemkové úpravy, změna okruhu účastníků řízení. Bude-li zjištěno duplicitní vlastnictví k pozemku, bude vypracován návrh na jeho vypořádání ve smyslu § 13 odst. 4 a 5 zákona č. 139/2002 Sb.

## **2. Hlavní fakturační celek Návrhové práce je sestaven z následujících dílčích fakturačních celků**

- 2.1. Vypracování plánu společných zařízení, vč. vyjádření orgánů a organizací v průběhu zpracování plánu a vyhotovení celkové bilance půdního fondu, kterou je nutné vyčlenit k jeho provedení, včetně bilance použitých pozemků ve vlastnictví státu, obce popř. jiných vlastníků. Dokumentace k plánu společných zařízení bude vyhotovena dle výsledků rozboru současného stavu území a požadavků objednatele. Plán společných zařízení bude projednán a odsouhlasen se sborem zástupců vlastníků, dotčenými orgány a organizacemi, včetně vyřešení všech připomínek, bude projednán a schválen zastupitelstvem příslušné obce na veřejném zasedání. Plán společných zařízení pro řešené katastrální území bude funkčně provázán na sousední k. ú. Součástí díla bude i posouzení navržených změn v situování společných zařízení ve srovnání se schváleným územním plánem řešeného katastrálního území. Součástí díla nejsou projekty pro stavební povolení a realizaci staveb.
- 2.2. Výškopisné zaměření zájmového území. Zaměření bude provedeno v nezbytném rozsahu u pozemků ohrožených vodní erozí nebo u pozemků, na nichž se předpokládá výstavba a realizace společných zařízení.
- 2.3. Potřebné podélné a příčné profily společných zařízení pro stanovení plochy záboru půdy, zejména u hlavních komunikací a dalších staveb (s ohledem na případné násypy nebo zářezy) včetně geol. průzkumu, vyžaduje-li to charakter území. Provedení předběžných geotechnických průzkumů pro stavby plánu SZ s prioritní potřebou realizace.
- 2.4. Potřebné podélné a příčné profily společných zařízení pro stanovení plochy záboru půdy, včetně geol. průzkumu a nezbytných výpočtů pro vodohospodářskou část plánu společných zařízení. To vše s ohledem na potřeby správy a provozu jednotlivých vodohospodářských zařízení.
- 2.5. Vypracování návrhu nového uspořádání pozemků včetně bilancí. Optimální prostorové a funkční uspořádání nových pozemků včetně bilancí odsouhlasených vlastníky nejméně 75 % výměry pozemků řešených podle § 2 zákona č. 139/2002 Sb., zpracovaných v souladu s §§ 9 a 10 zákona č. 139/2002 Sb., s § 10 vyhl. č. 545/2002 Sb. a tabulkou č. 2 této vyhlášky. Dokumentace návrhu nového uspořádání pozemků bude v rozsahu uvedeném v bodech 8 a 9 přílohy k vyhl. č. 545/2002 Sb. Zpracování znaleckých posudků na ocenění věcných břemen a na ocenění pozemků vlastníků, které budou vykupovány ve prospěch státu pro dosažení cíle pozemkových úprav.
- 2.6. Předložení kompletní dokumentace návrhu KoPÚ. Kompletní dokumentace bude předložena v rozsahu stanoveném přílohou k vyhl. č. 545/2002 Sb., a to v počtu čtyř vyhotovení v papírové formě a 1 x digitálně; paré č. 1 bude obsahovat originály dokladů. Vše bude řádně označeno, podepsáno s příslušným razítkem zhotovitele a osoby s předepsaným úředním oprávněním. Návrh KoPÚ bude předán včetně zapracovaných připomínek a námitek, podaných v době vystavení návrhu.

Zhotovitel se zavazuje v souladu s ustanovením § 66 odst. 2 vyhlášky č. 26/2007 Sb. předat výsledky zeměměřických činností využitých pro obnovu katastrálního operátu na podkladě výsledků pozemkových úprav ověřené podle zákona o zeměměřictví příslušnému katastrálnímu úřadu prostřednictvím úředně oprávněného zeměměřického inženýra („ověřovatele“) k posouzení způsobilosti jejich převzetí do katastru nemovitostí nejméně 30 dnů před vydáním rozhodnutí o výměně nebo přechodu vlastnických práv.

### 3. Hlavní fakturační celek - mapové dílo

- 3.1. Zpracování mapového díla včetně digitální katastrální mapy (dále jen „DKM“), SPI a podkladů potřebných pro zavedení výsledků pozemkových úprav do KN. Topologická úprava platných linií BPEJ na DKM, schválená VÚMOP, v.v.i. Dokumentace bude obsahovat náležitosti podle § 66 vyhl. č. 26/2007 Sb.

#### Čl. IV.

#### Technické požadavky na provedení díla

1. Výsledky jednotlivých etap díla (fakturačních celků příp. ucelených částí) budou předávány ve formátech \*.doc, \*.xls, \*.mdb, výsledky geodetických a grafických prací budou předávány ve formátu \*.dgn., rastrová data ve formátu \*.cit (v případě požadavku PÚ v jiných formátech), neboť zadavatel používá softwarové vybavení pracující s těmito formáty. Součástí návrhu budou i tabulkové výstupy pro přílohu schválení návrhu a o výměně nebo přechodu vlastnických práv, příp. určení výše úhrady a lhůty podle § 10 odst. 2 zákona č. 139/2002 Sb., popřípadě o zřízení nebo zrušení věcného břemene k dotčeným pozemkům v dohodnuté formě.
2. Ukončené fakturační celky budou odevzdány s náležitostmi podle odstavce 1. článku IV. této smlouvy v následujícím počtu vyhotovení a formě.
  - 1.1. Vyhodnocení podkladů a rozbor současného stavu - 2 x papírové zprac. a CD.
  - 1.2. Dohledání, doplnění a ověření stávajícího bodového pole - 2 x papírové zprac. a CD.
  - 1.3. Polohopisné zaměření zájmového území - 1 x papírové zprac. a CD.
  - 1.4. Geometrické a polohové určení vnějšího obvodu - 2 x papírové zprac. a CD.
  - 1.5. Geometrické a polohové určení vnitřního obvodu - 2 x papírové zprac. a CD.
  - 1.6. Zjišťování a zaměření hranic pozemků neřešených - 2 x papírové zprac. a CD.
  - 1.7. Dokumentace nároků vlastníků - 3 x papírové zprac. a CD.
  - 2.1. Vypracování plánu společných zařízení - 4 x papírové zprac. a CD. Návrh plánu společných zařízení v měřítku 1 : 2000 nebo 1 : 5000 (měřítko stanoví objednatel podle potřeby v průběhu zpracování KoPÚ).
  - 2.2. Výškopisné zaměření zájmového území - 1 x papírové zprac. a CD.
  - 2.3. Potřebné podélné a příčné profily společných zařízení - 1 x papírové zprac. a CD.
  - 2.4. Potřebné podélné a příčné profily společných zařízení - 2 x papírové zprac. a CD.
  - 2.5. Vypracování návrhu nového uspořádání pozemků - 2 x papírové zprac. a CD.
  - 2.6. Předložení kompletní dokumentace návrhu KoPÚ. - 4 x papírové zprac. a CD.

3.1. Vytyčení hranic pozemků – v náležitostech podle katastrálních předpisů.

3.2. Zpracování mapového díla - 2 x papírové zprac. a CD. Mapové dílo bude zpracováno podle zvláštního předpisu (Návod pro obnovu katastrálního operátu a převod, ČÚZK 2007, ve znění dodatků). DKM bude zpracována a předána ve výměnném formátu ISKN podle vyhl. č. 26/2007 Sb.

3. Grafické výstupy budou zpracovány v měřítku stanoveném příslušným katastrálním úřadem. Návrh plánu společných zařízení v měřítku 1 : 2000 nebo 1 : 5000 (měřítka stanoví objednatel podle potřeby v průběhu zpracování KoPÚ).
4. Grafické počítačové soubory mapového díla i návrhu KoPÚ budou respektovat požadavky objednatele a příslušného katastrálního úřadu. Součástí výsledných digitálních katastrálních map budou podklady podle zadání objednatele na základě dohody s příslušným katastrálním úřadem.

#### Čl. V.

##### Čas a místo předání díla

1. Dílo bude předáváno v sídle objednatele po ukončených hlavních fakturačních celcích příp. dílčích fakturačních celcích ve smyslu článku III. této smlouvy, a to v termínech jak jsou uvedeny v příloze č. 1, která je nedílnou součástí této smlouvy, v sídle pozemkového úřadu.
2. Fakturační celek 3.1. - Mapové dílo, včetně DKM a SPI, bude zpracováno do 3 měsíců od nabytí právní moci I rozhodnutí. Objednatel vyzve ke zpracování Mapového díla, včetně DKM a SPI zhotovitele nejpozději do 30 dnů od právní moci rozhodnutí o schválení návrhu KoPÚ. V případě, že právní moc rozhodnutí o schválení byla závislá na rozhodnutí o odvolání, lhůta se prodlužuje na 90 dnů.

#### Čl. VI.

##### Předání a převzetí díla, sankce, záruky

1. Zhotovitel se zavazuje odevzdávat objednateli dílo po hlavních fakturačních celcích příp. ukončených dílčích fakturačních celcích v souladu s čl. č. III. v termínech uvedených v příloze č. 1, která je nedílnou součástí této smlouvy.
2. **Sankce za nesplnění hlavního fakturačního celku** Přípravné práce, Návrhové práce, Mapové dílo ve sjednaném termínu prokazatelně zaviněné zhotovitelem činí 0,2 % z celkové ceny veřejné zakázky vč. DPH za každý den prodlení za ucelenou část.
3. Zhotovitel objednateli poskytuje záruku za jakost předaného díla. Záruční lhůta se stanovuje na 60 měsíců od předání celého díla zhotovitelem objednateli. U ucelených částí, případně fakturačních celků se záruční lhůta prodlužuje o dobu, která uplyne mezi dílčím plněním a předáním celého díla. V případě přerušení prací ze strany objednatele platí dohodnutá záruční lhůta 60 měsíců na dosud provedené práce. Počátkem této záruční lhůty je termín odevzdání poslední ucelené části, případně fakturačního celku. V případě, že po dobu plynoucí záruční lhůty budou práce znovu obnoveny, prodlužuje se záruční lhůta na dříve dokončené ucelené části o počet měsíců přerušení prací. Záruka se vztahuje na veškeré vady a nedodělky prací zapříčiněné zhotovitelem. Záruka se nevztahuje na nedostatky a chyby plynoucí z chybných vstupních podkladů, zejména pak z chybných údajů o vlastnictví (vlastnících) evidovaných v KN (chybné údaje o vlastnictví pozemků), které nebylo v době zpracování návrhů KoPÚ zpochybněno. Po dobu záruční lhůty má objednatel právo požadovat bezplatné odstranění vad. O odstranění vad bude oběma stranami sepsán

protokol. Doba odstranění vad se do záruční lhůty nezapočítává. Zhotovitel ručí objednateli podle Obchodního zákoníku do výše čistého obchodního jmění.

4. Vady díla: dílo má vady, pokud neodpovídá kvalitou či rozsahem podmínkám stanoveným ve smlouvě, případně požadavkům obecně závazných norem nebo předpisům uvedeným v této smlouvě. Objednatel písemně oznámí zhotoviteli vadu díla a ten je povinen do 15 dnů písemně oznámit, zda vadu uznává, či nikoliv. Vady díla zhotovitel odstraní bezplatně v dohodnuté lhůtě. Lhůta musí být dohodnuta tak, aby nezmařila další práce nebo úkony. Podkladem je písemné oznámení o specifikovaných vadách podle ustanovení § 562 Obchodního zákoníku a potvrzení zhotovitele o uznání vady.
5. **Je-li zhotovitel v prodlení s odstraněním vad a nedodělků, sjednaných v protokole o odstranění vad, uhradí objednateli smluvní pokutu ve výši 0,2 % z celkové ceny veřejné zakázky včetně DPH za každou vadu či nedodělek, za každý započatý den prodlení po uplynutí lhůty dohodnuté podle bodu 3.**
6. **Část plnění předmětu veřejné zakázky, která nesmí být plněna subdodavatelem**

V souladu s § 44 odst. 6 si zadavatel vyhrazuje požadavek, že určitá věcně vymezená část plnění předmětu veřejné zakázky nesmí být plněna subdodavatelem: Jedná se o tyto ucelené části výkazu činností, které nesmí být plněny subdodavatelem:

- a) Geometrické a polohové určení vnějšího obvodu upravovaného území.
  - vyšetření obvodu upravovaného území vč. ZPMZ, geom. plánů a stabilizace plastovou značkou dle §88 vyhl. 26/2007 Sb.
  - stabilizace kat. hranice kamennou značkou.
- b) Geometrické a polohové určení vnitřního obvodu upravovaného území.
  - vyšetření obvodu upravovaného území vč. ZPMZ, geom. plánů a stabilizace plastovou značkou dle §88 vyhl. 26/2007 Sb.
- c) Dokumentace nároků vlastníků pro vypracování návrhu nového uspořádání a vypracování podkladů pro řešení nesouladu druhu.
- d) Vypracování návrhu nového uspořádání pozemků.
- e) Zpracování mapového díla včetně DKM a SPI.

## Čl. VII.

### Cena za provedení díla

1. **Cena za provedení díla** je sjednána na základě vítězné nabídky veřejné zakázky, vyhlášené objednatelem. Podrobnosti kalkulace ceny obsahuje příloha č. 1, která je nedílnou součástí této smlouvy (**hodnotící kritérium**).
2. Rekapitulace ceny:

1.Přípravné práce celkem ( 1.1.-1.7.) bez DPH	1 007 000 Kč
2.Návrhové práce celkem (2.1.-2.6.) bez DPH	808 200 Kč
3.Mapové dílo (3.1.) bez DPH	160 800 Kč
<b>Celková cena bez DPH</b>	<b>1 976 000 Kč</b>
DPH	414 960 Kč
<b>Celková cena díla včetně DPH</b>	<b>2 390 960 Kč</b>



**Sjednaná celková cena je neměnná po celou dobu realizace díla a tuto lze změnit pouze v případě, že v průběhu plnění dojde ke změnám sazeb DPH.**

Sjednaná celková cena je určena na základě zadaného rozsahu měrných jednotek a jím odpovídajících jednotkových položkových cen nabídnutých zhotovitelem.

2. V případě menšího množství měrných jednotek u geodetických i projektových prací budou fakturovány skutečně zpracované měrné jednotky. Bude-li skutečný počet měrných jednotek u geodetických i projektových prací vyšší než je předpoklad objednatele, bude objednatel postupovat v souladu se zákonem o zadávání veřejných zakázek.
3. U cen geodetických a projekčních prací, u nichž je měrná jednotka 100 bm, se metry sčítají za celý fakturační celek a teprve součet se zaokrouhluje. Zaokrouhlení se provádí při rozsahu menším než 1 měrná jednotka na 1 měrnou jednotku. Při rozsahu větším než 1 měrná jednotka se zaokrouhluje na celé měrné jednotky, a to směrem nahoru.
4. Tisk nutných mapových podkladů je zahrnut do cenové kalkulace.

### **Čl. VIII.**

#### **Platební a fakturační podmínky**

1. Fakturace bude prováděna po dokončení jednotlivých hlavních fakturačních celků příp. dílčích fakturačních celků, na základě objednatelem vyhotoveného a objednatelem a zhotovitelem potvrzeného schvalovacího protokolu o předání a převzetí prací bez vad a nedodělků. Bez tohoto potvrzeného protokolu nesmí být faktura vystavena. Dřívější termín plnění hlavních fakturačních celků příp. dílčích fakturačních celků se připouští za podmínky, že k financování díla budou ze státního rozpočtu uvolněny potřebné finanční prostředky na účet objednatele v době dřívějšího plnění. Podmínkou dřívější fakturace je písemný souhlas objednatele.
2. U prací podléhajících rozhodnutí pozemkového úřadu nebo kontrole katastrálního úřadu bude zadavatelem při jejich převzetí vyplacena částka ve výši 80% dohodnuté ceny dílčího fakturačního celku příp. hlavního fakturačního celku a zbývající část bude uhrazena až po nabytí právní moci rozhodnutí o schválení návrhu KoPÚ, případně po provedení zápisu do KN.
3. Zhotovitel bude zasílat objednateli faktury ve dvou vyhotoveních, které musí splňovat náležitosti podle předpisů o vedení účetnictví. Zároveň s cenou za provedené práce vypočte zhotovitel i DPH podle platných zákonů. Pokud faktura neobsahuje všechny zákonem a smlouvou stanovené náležitosti, je objednatel povinen bezodkladně fakturu vrátit zhotoviteli s tím, že zhotovitel je poté povinen vystavit novou fakturu s novým termínem splatnosti. V takovém případě není objednatel v prodlení s úhradou.
4. Zhotovitel označí každou fakturu textem "dílčí" s označením fakturačního celku příp. dílčího fakturačního celku, a poslední fakturu označí textem „konečná“.
5. Splatnost jednotlivých faktur je 60 kalendářních dnů ode dne doručení objednateli.

### **Čl. IX.**

#### **Důvody pro změnu nebo zrušení smlouvy**

1. Zjistí-li objednatel, že zhotovitel provádí dílo v rozporu se svými povinnostmi vyplývajícími z této smlouvy či stanovené obecně závaznými právními předpisy, je objednatel oprávněn dožadovat se toho, aby zhotovitel odstranil vady vzniklé vadným prováděním a dílo

prováděl řádným způsobem. Jestliže zhotovitel díla tak neučiní ani v přiměřené lhůtě mu k tomu poskytnuté a postup zhotovitele by vedl nepochybně k podstatnému porušení smlouvy, je objednatel oprávněn odstoupit od smlouvy (§ 550 obch. zák.). Vznikne-li z těchto důvodů objednateli škoda, je zhotovitel povinen průkazně vyčíslenou škodu uhradit.

2. Zjistí-li objednatel v průběhu plnění předmětu smlouvy, že dochází k prodlení se zahájením nebo prováděním prací oproti harmonogramu z důvodů na straně zhotovitele, stanoví zhotoviteli lhůtu, do kdy má nedostatky odstranit. V případě, že nedostatky nebudou odstraněny ve stanovené lhůtě, může objednatel od smlouvy odstoupit. Vznikne-li z těchto důvodů objednateli škoda, je zhotovitel povinen průkazně vyčíslenou škodu uhradit.
3. Pokud na straně objednatele vznikl důvod pro změnu, nebo zrušení závazku, je povinen nahradit zhotoviteli nutné náklady, které mu vznikly v souvislosti s přípravou na plnění závazku, se změnou či zrušením závazku. Zhotovitel není povinen přistoupit na změnu nebo zrušení závazku, jestliže o to objednatel nepožádá bez zbytečného odkladu poté, kdy zjistil nebo mohl zjistit skutečnost rozhodnout pro změnu nebo zrušení závazku. Veškeré změny této smlouvy lze provést toliko písemnými dodatky.
4. Objednatel si vyhrazuje právo přerušit práce v případě nedostatku finančních prostředků na tyto práce přidělených ze státního rozpočtu, popř. při zastavení řízení o pozemkových úpravách podle § 6 odst. 8 zákona č.139/2002 Sb. Při přerušení prací ze strany objednatele se provede inventarizace rozpracovanosti, zhotovitel doloží rozpracovanost a tyto práce budou v této výši uhrazeny na základě oboustranně potvrzeného protokolu. O dobu přerušení prací se prodlouží lhůty k předání díla a jeho ucelených částí, pokud nebude dohodnuto jinak. Zhotovitel toto právo objednatele plně akceptuje.
5. Objednatel si dále vyhrazuje právo odstoupit od smlouvy, když přerušení prací z výše citovaných důvodů bude trvat více než šest měsíců nebo důvody pro dopracování pozemkové úpravy pominou. Zhotovitel toto právo plně akceptuje.
6. Každá ze smluvních stran je oprávněna písemně odstoupit od smlouvy, pokud:
  - 6.1. vůči majetku zhotovitele probíhá insolvenční řízení, v němž bylo vydáno rozhodnutí o úpadku;
  - 6.2. insolvenční návrh byl zamítnut proto, že majetek zhotovitele nepostačuje k úhradě nákladů insolvenčního řízení;
  - 6.3. zhotovitel vstoupí do likvidace;
  - 6.4. nastane vyšší moc, kdy dojde k okolnostem, které nemohou smluvní strany ovlivnit a které zcela nebo na dobu delší než 90 dnů znemožní některé ze smluvních stran plnit své závazky ze smlouvy;
7. Vznik některé ze skutečností uvedených v odst. 6 tohoto článku je každá smluvní strana povinna oznámit druhé smluvní straně. Pro uplatnění práva na odstoupení od smlouvy však není rozhodující, jakým způsobem se oprávněná smluvní strana dozvěděla o vzniku skutečností opravňujících k odstoupení od smlouvy.
8. Pokud odstoupí od smlouvy objednatel z důvodů uvedených v odstavci 1. a 2. tohoto článku nebo některá ze smluvních stran z důvodů uvedených v odstavci 6 tohoto článku, smluvní strany sepiší protokol o stavu provedení díla ke dni odstoupení od smlouvy. Protokol musí obsahovat zejména soupis veškerých uskutečněných prací a dodávek ke dni odstoupení od smlouvy. Závěrem protokolu smluvní strany uvedou finanční hodnotu dosud provedeného díla. V případě, že se smluvní strany na finanční hodnotě díla neshodnou, nechají vypracovat příslušný znalecký posudek soudním znalcem. Smluvní strany se

zavazují přijmout tento posudek jako konečný ke stanovení finanční hodnoty díla. K určení znalce, jakož i k úhradě ceny za zpracování posudku je příslušný objednatel.

9. Odstoupení od smlouvy bude oznámeno písemně formou doporučeného dopisu s doručenkou. Účinky odstoupení od smlouvy nastávají dnem doručení oznámení o odstoupení druhé straně. V případě, že se nepodaří doručit zásilku, se za doručenou považuje 10. dnem od uložení zásilky. Při doručování do DS se zásilka považuje za doručenou okamžikem jejího doručení do DS příjemce.
10. Ve všech výše uvedených případech odstoupení zaviněného zhotovitelem je objednatel oprávněn uplatnit smluvní pokutu ve výši 10% z ceny díla. Mimo to je objednatel oprávněn přenést na zhotovitele všechny následky plynoucí z odstoupení od smlouvy, zejména pak náklady vzniklé uzavřením nové smlouvy s jiným zhotovitelem, náklady za opravy vady či nedodělků a za penále nebo škody, které mohou být hrazeny objednatelem.
11. V případě odstoupení od smlouvy se zhotovitel zavazuje na žádost objednatele vrátit podklady, příp. i poskytnout nebo dát k dispozici všechny doklady spjaté s vyhotovením díla.
12. Odstoupením od smlouvy nejsou dotčena práva smluvních stran na úhradu splatné smluvní pokuty a na náhradu škody.
13. V případě odstoupení od smlouvy jednou ze smluvních stran, bude k datu účinnosti odstoupení vyhotoven protokol o předání a převzetí nedokončeného díla, který popíše stav nedokončeného díla a vzájemné nároky smluvních stran.
14. Do doby vyčíslení oprávněných nároků smluvních stran a do doby dohody o vzájemném vyrovnání těchto nároků, je objednatel oprávněn zadržet veškeré fakturované a splatné platby zhotoviteli.
15. V dalším se v případě odstoupení od smlouvy postupuje dle příslušných ustanovení obchodního zákoníku.
16. Smluvní strany se dohodly, že objednatel je od této smlouvy oprávněn odstoupit bez jakýchkoliv sankcí, pokud nebude schválena částka ze státního rozpočtu následujícího roku, která je potřebná k úhradě za plnění poskytované podle této smlouvy v následujícím roce, pokud se smluvní strany nedohodnou jinak. Objednatel prohlašuje, že do 30 dnů po vyhlášení zákona o státním rozpočtu ve Sbírce zákonů oznámí druhé smluvní straně, zda byla schválena částka ze státního rozpočtu následujícího roku, která je potřebná k úhradě za plnění poskytované podle této smlouvy v následujícím roce.

## **Čl. X.**

### **Jiná ujednání**

1. Při provádění díla je zhotovitel vázán pokyny objednatele. Objednatel i zhotovitel se zavazují průběžně vzájemně konzultovat odbornou problematiku předmětu smlouvy. Pracovníci zhotovitele jsou vázáni mlčenlivostí vůči třetím osobám týkající se veškerých podkladů a dat, se kterými přijdou při zpracování díla do styku. Smluvní strany se dohodly na tom, že zhotovitel není oprávněn dílo, které je předmětem plnění této smlouvy, bez písemného souhlasu objednatele, dále prodávat či s ním jinak nakládat.

2. Zhotovitel se zavazuje během plnění smlouvy i po ukončení smlouvy (i po předání díla objednateli), zachovávat mlčenlivost o všech skutečnostech, o kterých se dozví od objednatele v souvislosti se zhotovením díla. Tím není dotčena možnost zhotovitele uvádět činnost podle této smlouvy jako svou referenci ve svých nabídkách v zákonem stanoveném rozsahu, popř. rozsahu stanoveném zadavatelem veřejné zakázky.
3. Za porušení povinnosti mlčenlivosti specifikované v článku X., odstavec 2. této smlouvy, je zhotovitel povinen uhradit objednateli smluvní pokutu ve výši 10 000,-Kč, a to za každý jednotlivý případ porušení povinnosti.
4. Zhotovitel je povinen provést dílo na svůj náklad a nebezpečí.
5. Objednatel je oprávněn průběžně kontrolovat provádění díla. Zjistí-li, že zhotovitel provádí dílo v rozporu se svými povinnostmi, touto smlouvou nebo pokyny objednatele, je objednatel oprávněn dožadovat se toho, aby zhotovitel odstranil vady vzniklé vadným prováděním a dílo prováděl řádným způsobem. Jestliže zhotovitel tak neučiní ani ve lhůtě mu k tomu poskytnuté a postup zhotovitele by vedl nepochybně k podstatnému porušení smlouvy, je objednatel oprávněn odstoupit od smlouvy. V tomto případě je zhotovitel povinen uhradit škody vzniklé zadavateli odstoupením od smlouvy.
6. K průběžným kontrolám provádění díla bude docházet na kontrolních dnech. Tyto kontrolní dny je oprávněn svolávat objednatel 1x za měsíc. Zhotovitel je povinen se těchto kontrolních dnů zúčastnit a předložit ke kontrole doklady o provádění díla.
7. Zhotovitel je povinen úzce spolupracovat především s obcemi a s orgány státní správy, které jsou specifikované v ust. § 6 odst. 6 zákona č.139/2002 Sb., a dále se sborem zástupců vlastníků, který je volen ve smyslu § 5 odst. 5 zákona č.139/2002 Sb., je-li zvolen.
8. Zhotovitel je podle ustanovení § 2 písm. e) zákona č. 320/2001 Sb., o finanční kontrole ve veřejné správě a o změně některých zákonů (zákon o finanční kontrole), ve znění pozdějších předpisů, osobou povinnou spolupůsobit při výkonu finanční kontroly prováděné v souvislosti prověřováním hospodárneho využití veřejných prostředků.
9. Zhotovitel bere na vědomí, že objednatel je organizační složkou státu a jeho stav účtu závisí na převodu finančních zdrojů ze státního rozpočtu. V případě nedostatku finančních prostředků pro pozemkové úpravy na účtu objednatele se smluvní strany zavazují jednat o vyřešení této situace.
10. Při přerušení prací ze strany objednatele, má při dalším pokračování zhotovitel nárok na vystavení dodatku smlouvy na prodloužení termínu o časový úsek, odpovídající délce přerušení prací.
11. V případě dodatečných služeb bude postupováno podle zákona č. 137/2006 Sb., v pl. znění.

## Čl. XI.


### Závěrečná ustanovení

1. Pokud v této smlouvě není stanoveno jinak, řídí se smluvní strany příslušnými ustanoveními Obchodního zákoníku.
2. Zhotovitel nebude uplatňovat autorská práva na řešení KoPÚ
3. Smlouva je vyhotovena v šesti stejnopisech, z nichž *jedno* obdrží zhotovitel a *pět* objednatel. Každý z nich má váhu originálu.
4. Smlouva může být měněna pouze na základě písemných dodatků podepsaných oběma smluvními stranami.

5. Závazky za plnění této smlouvy přecházejí v případě transformace zhotovitele nebo objednatele na právního nástupce organizace.
6. Podklady pro zpracování díla a výsledek činností, jež jsou předmětem této smlouvy, není zhotovitel oprávněn poskytovat jiným osobám bez souhlasu objednatele (viz zákon č. 101/2000 Sb., v platném znění, o ochraně osobních údajů).
7. Smlouva nabývá účinnosti dnem jejího podpisu smluvními stranami.
8. Objednatel i zhotovitel prohlašují, že si smlouvu přečetli a že souhlasí s jejím obsahem, dále prohlašují, že smlouva nebyla sepsána v tísní ani za nápadně nevýhodných podmínek. Na důkaz toho připojují své podpisy.

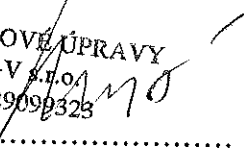
v Č. BUDEJOVICÍCH ..... dne 8.1.2014 .....

**Za objednatele:**

  
 STÁTNÍ POZEMKOVÝ ÚŘAD  
 Krajský pozemkový úřad pro Jihočeský kraj  
 Sedláčková 80  
 375 01 České Budějovice


.....  
**Ing. Eva Schmidtmajerová, CSc.**  
 ředitelka KPÚ pro Jihočeský kraj

**Za zhotovitele:**

  
 POZEMKOVÉ ÚPRAVY  
 K+V s.r.o.  
 IČ: 29099323

.....  
**Ing. Helena Krausová**  
 jednatel; reprezentant sdružení

**V technických záležitostech:**

  
 STÁTNÍ POZEMKOVÝ ÚŘAD  
 Krajský pozemkový úřad pro Jihočeský kraj  
 Pobočka Tábor  
 Husovo náměstí 2938

.....  
**Ing. David Mišík**  
 vedoucí Pobočky Tábor

Ucelená část, fakturační celek		MJ	Počet MJ	Cena za MJ bez DPH v Kč	Cena bez DPH celkem v Kč	Termín ukončení
<b>1. Přípravné práce</b>						
1.1.	Vyhodnocení podkladů a rozbor souč. stavu	ha	576	100	57 600 Kč	28. 2. 2015
1.2.	Dohledání, ověření stávajícího bodového pole, návrh na doplnění	bod	15	2 000	30 000 Kč	28. 2. 2015
	Doplnění stávajícího bodového pole včetně stabilizace					
1.3.	Polohopisné zaměření zájmového území mimo trvalé a lesní porosty	ha	536	600	321 600 Kč	30. 4. 2015
	Polohopisné zaměření zájmového území v trvalých porostech (mimo lesní porosty)					
	Polohopisné zaměření zájmového území v lesních porostech					
1.4.	Geometrické a polohové určení vnějšího obvodu upravovaného území	100bm	292	1 000	292 000 Kč	30. 11. 2015
	- vyšetření obvodu upravovaného území vč.ZPMZ a geom.plánů					
	- stabilizace plastovou značkou					
	- stabilizace kat. hranice kamennou značkou					
1.5.	Geometrické a polohové určení vnitřního obvodu upravovaného území	100bm	290	500	145 000 Kč	30.11.2015
	- vyšetření obvodu upravovaného území vč.ZPMZ a geom.plánů					
	- stabilizace plastovou značkou					
1.6.	Zjišťování hranic pozemků neřešených dle §2 zák.	100bm	290	500	145 000 Kč	30.11.2015
	- vytyčení pozemků					
	- stabilizace plastovou značkou					
1.7.	Dokumentace nároků vlastníků pro vypracování návrhu nového uspořádání a vypracování podkladů pro řešení nesouladu druhu pozemků	ha	536	300	160 800 Kč	30. 4. 2016
<b>Přípravné práce celkem (1.1.-1.7.) bez DPH</b>						<b>1 007 000</b>

Hranice mezi k. ú. Makov a k. ú. Vlásenice vyšetřena v rámci KPÚ Vlásenice

2. Návrhové práce						
2.1.	Vypracování plánu společných zařízení (vč. vyjádření orgánů a organizací v průběhu zpracování)	ha	536	700	375 200 Kč	30. 11. 2016
2.2.	Výškopisné zaměření zájmového území mimo trvalé porosty	ha	10	3 000	30 000 Kč	30. 11. 2016
	Výškopisné zaměření zájmového území v trvalých porostech vč. lesních					
2.3.	Potřebné podélné a příčné profily společných zařízení pro stanovení plochy záboru půdy, včetně geol. průzkumu	ha	10	1 000	10 000 Kč	30. 11. 2016
2.4.	Potřebné podélné a příčné profily společných zařízení pro stanovení plochy záboru půdy, včetně geol. průzkumu a nezbytných výpočtů pro vodohospodářskou část plánu společných zařízení					
2.5.	Vypracování návrhu nového uspořádání pozemků	ha	381	1 000	381 000 Kč	30. 11. 2017
2.6.	Předložení kompletní dokumentace návrhu KPÚ	paré	3	4 000	12 000 Kč	do 1 měsíce od zapsání II. rozhodnutí
<b>Návrhové práce celkem (2.1.-2.6.) bez DPH</b>						<b>808 200</b>
<b>3. Mapové dílo</b> <span style="float: right;">Termín ukončení v měsících od výzvy zadavatele</span>						
3.1.	Zpracování mapového díla včetně DKM a SPI	ha	536	300	160 800 Kč	do 3 měsíců od nabytí právní moci I. rozhodnutí
<b>Vytyčení pozemků dle schváleného návrhu a mapového díla celkem (3.1.) bez DPH</b>						<b>160 800</b>

Rekapitulace	
1. Přípravné práce celkem (1.1.-1.7.) bez DPH	1 007 000 Kč
2. Návrhové práce celkem (2.1.-2.6.) bez DPH	808 200 Kč
3. Mapové dílo celkem (3.1.) bez DPH	160 800 Kč
<b>Celková cena bez DPH</b>	<b>1 976 000 Kč</b>
DPH	414 960 Kč
<b>Celková cena díla včetně DPH</b>	<b>2 390 960 Kč</b>

v Č. BUDEJOVICÍCH dne 8. 1. 2014

Za objednatele:

STÁTNÍ POZEMKOVÝ ÚŘAD  
Státní pozemkový úřad pro Jihočeský kraj  
Mendlovoická 60  
379 01 České Budějovice

Ing. Eva Schmidtmajerová, CSc.  
ředitelka KPÚ pro Jihočeský kraj

Za zhotovitele:

POZEMKOVÉ ÚPRAVY  
K+Y s.r.o.  
IČ: 29699323

Ing. Helena Krausová  
jednatel; reprezentant sdružení