




## M2 vodní eroze po realizaci opatření

### TEMATICKÝ OBSAH

 Vymezení řešeného území

#### Katastrální území

 k.ú. Bernartice u Stráže

 ostatní k.ú.

#### vodní eroze t/ha/rok

 0

 0 - 1

 1 - 2

 2 - 3

 3 - 4

 4 - 8

 8 - 12

 >12

Studie odtokových poměrů  
v k. ú. Bernartice u Stráže

výškový referenční systém Balt po  
vyrovnání

Zpracoval Vodohospodářský rozvoj  
a výstavba a.s.  
v prosinci 2016. Na podkladu Základní mapy  
ČR 1 : 10 000 odvozené ze Základní  
báze geografických dat ČR (ZABAGED®).

