

Státní pozemkový úřad

Doručeno: 09.06.2016

SPU 299808/2016

listy: 1 přílohy: 5

druh:



spuess625d91be

Státní pozemkový úřad

Pobočka Tachov

Mgr. Silvie Vajskebrová

T.G.Masaryka 1326

347 01 Tachov

VÁŠ DOPIS ZN.

SPU181034/2016/Vaj

ČÍSLO JEDNACÍ

LCR955/007706/2016

SPISOVÁ ZNAČKA

LCR015014/2016

DATUM

5.6.2016

VYŘIZUJE

Čeňková

TELEFON

956 955 508

GSM

724614049

FAX

-

E-MAIL

cenkova.ost55@lesycr.cz

Věc : Vyjádření správce toku k zahájení KPÚ v k.ú. Bernartice u Stráže

LČR s.p. ST - OP Berounky, jako správce určených drobných vodních toků (dále DVT) k zahájení KPÚ v k.ú. Bernartice u Stráže, sdělují následující vyjádření:

V daném k.ú. se nachází DVT a stavby vodních děl, zakreslené na přiložené situaci CEVT, kdy LČR s.p. ST - OP Berounky jsou správcem upraveného Bernartického potoka (PP Čaňkovského potoka) IDVT 10280231 a jeho neupravených pravostranných přítoků IDVT 10266782 a IDVT 10267247 včetně jeho PP přítoku IDVT 10271451.

LČR ST - OP Berounky navrhuje, aby dle možností byly pozemky pod koryty výše uvedených neupravených toků pravostranných přítoků převezeny na LČR s.p. ST - OP Berounky a aby z hlediska možného provedení výsadby břehových porostů podél toků, které jsou v současnosti bez BP, byly rozšířeny alespoň jednostranně do vzdálenosti 3m od břehové hrany koryta.

Bernartický potok byl v minulosti upravený (tečkovaná linie v situaci CEVT podél toku) v rámci stavby odvodnění okolních pozemků „Bernartice 1966“, kdy bylo v délce 1,5km provedeno opevnění dna a paty břehu KM dlažbou a kam.prahy. Pozemek pod korytem toku p.p.č. 833/3 k.ú. Bernartice je v majetku LČR s.p. ST - OP Berounky. Navrhujeme rozšíření tohoto pozemku, z hlediska umožnění přístupů v rámci údržbových prací min. 3m od břehové hrany na pravém břehu ve směru toku. Z hlediska možných stavebních úprav (rekonstrukce, výstavby stupňů apod. z hlediska velkého spádu a vzniku eroze a poškození koryta toku a s tím spojeným zanášením toku v obci Borek) je optimální oboustranné rozšíření o 3m a to i z hlediska možné dosadby a péče o břehové porosty.

Požadujeme vytvořit, oddělit na Bernartickém potoce samostatné pozemkové parcely pod upravenými úseky vodních toků (t.j. pod vodními díly).

Stejně tak požadujeme oddělit pozemky tak, aby jednotlivé toky, přítoky měly svá samostatná čísla pozemků.


V pásech podél toků požadujeme zachovat pásy TTP oboustranně o min. š.10m a v místech větších sklonů i na celých svazích, aby nedocházelo ke zvýšeným erozním splachům půdy do toku a byl zpomalen odtok vody z povodí a zvýšen vsak na zatravněných plochách, kdy sevřené údolí nad Bernarticemi a Borkem a zrychlený odtok vody způsobil v minulosti povodňové stavy v Bernarticích a Borku. Na svazích, kde byly zceleny pozemky a provedeno podrobné odvodnění by bylo vhodné navrhnout protierozní opatření, opatření k zadržení a zpomalení odtoku vody z horních partií povodí (vsakovací příkopy, meze s remízy, travní vsakovací pásy a apod.)

Požadujeme předložit k odsouhlasení další stupeň zpracování KPÚ.

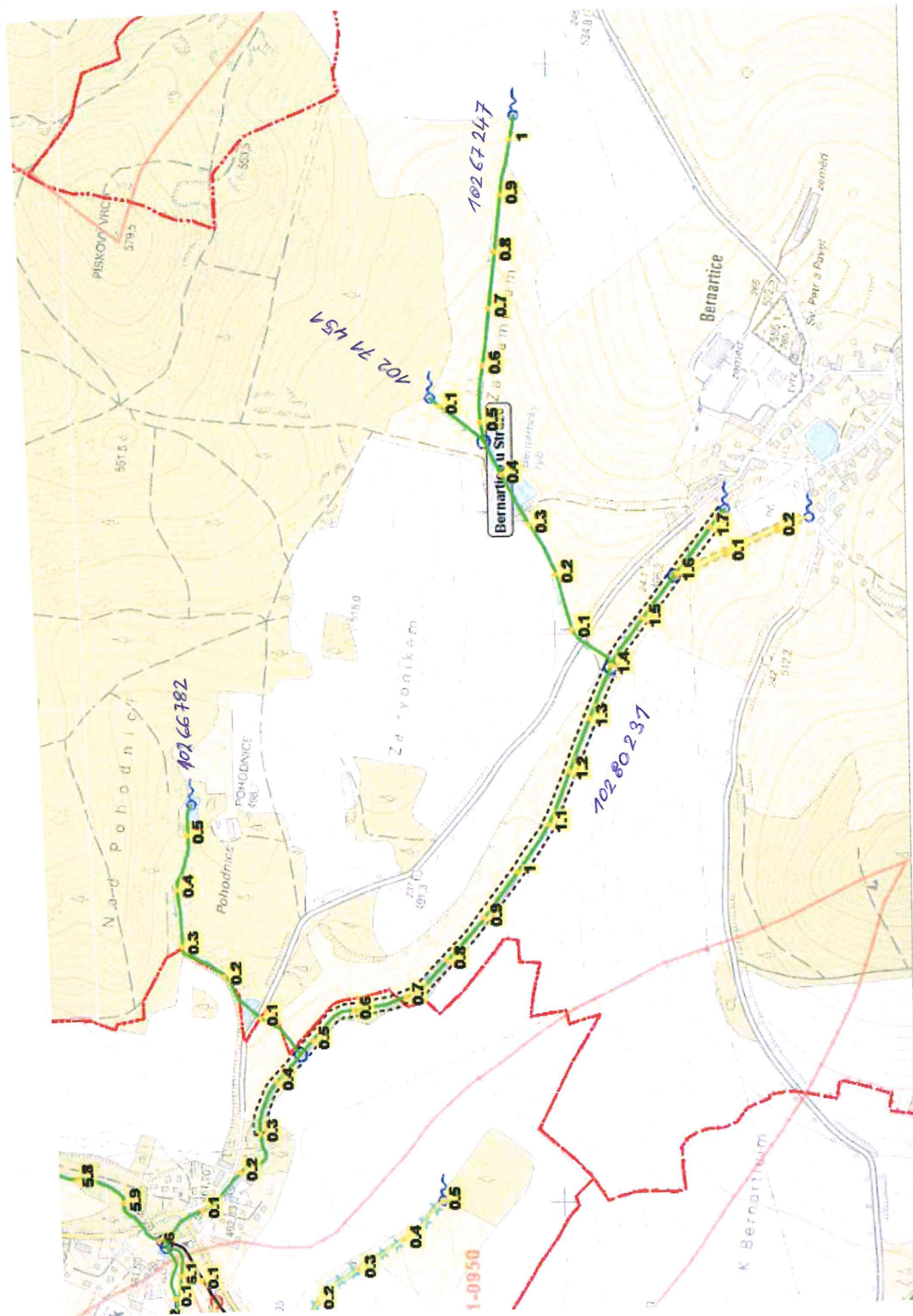
Příloha: situace CEVT

S pozdravem

[01]
Lesy České republiky, s.p.
se sídlem Přemyslova 1106/19, Nový Hradec Králové
500 08 Hradec Králové
IČ: 42196451, DIČ: CZ42196451
Správa toků - oblast povodí Berounky
Sukova 2820/40, Jižní Předměstí, 301 00 Plzeň



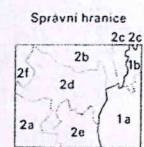
František Šampalík
vedoucí správy toků-oblast povodí Berounky





0012 BONĚTICE 1:4
0093 ST. SEDLO 1:4

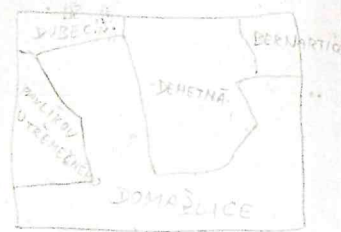
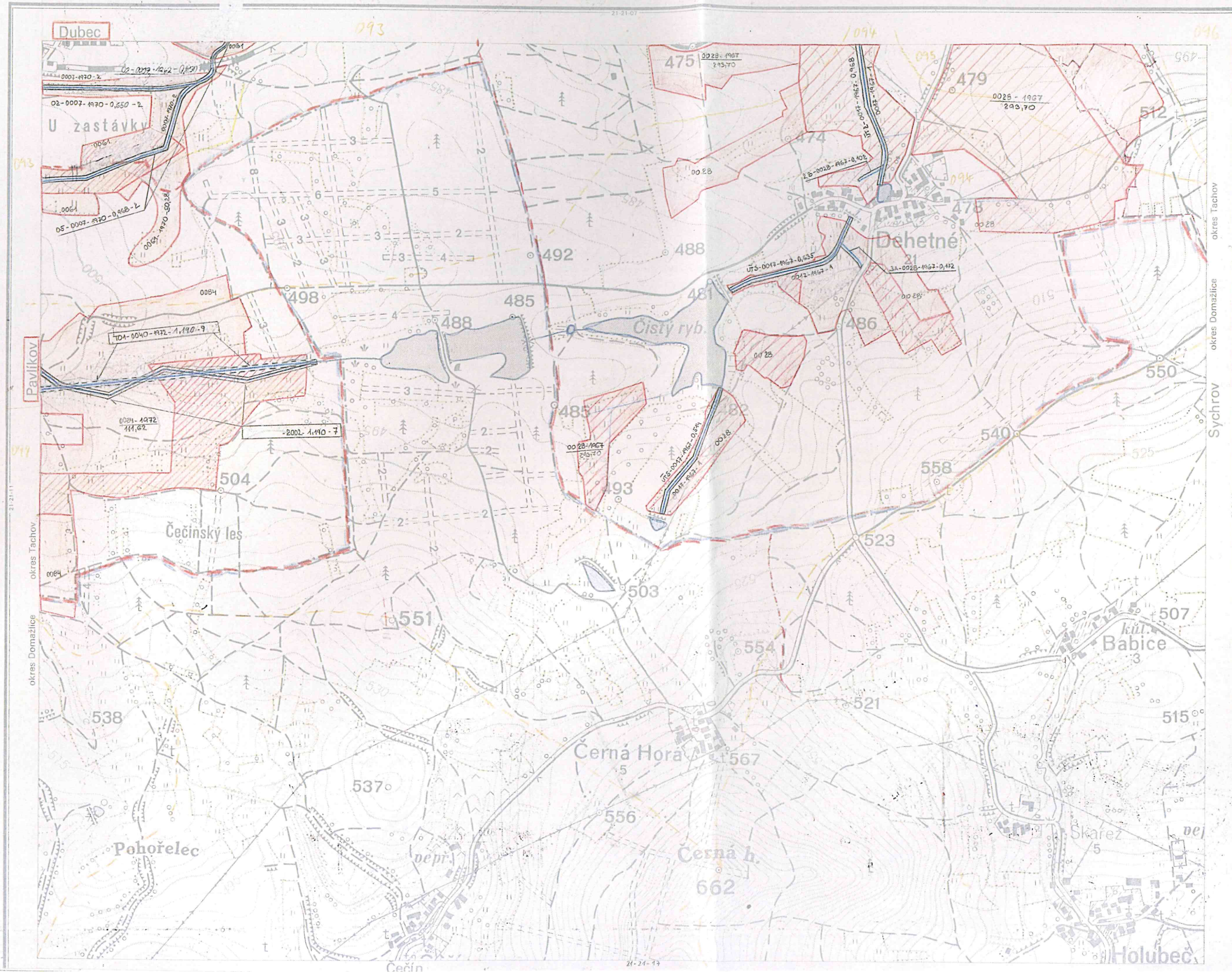
OKRESNÍ ČÍSLO	NÁZEV STAVBY	ALPHABET ČÍSLO
0253	ST. SEDLO - DETAIL	113
0028	BONĚTICE	3
0146	BONĚTICE	7



CSR
Kraj Západočeský
Okres Tachov
1) Staré Sedlo a) Racov
b) Staré Sedlo u Tachova
2) Stráž a) Bernartice
b) Bonětický
c) Olešná
d) Strachovice u Bernartice
f) Stráž u Tachova

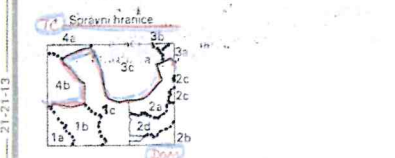
HRANICE KATASTRU

A - DŘ. VALCHA
F - SEDMIHOŘI



OKRESNÍ ČÍSLO	NÁZEV STAVBY	ARCHIVNÍ ČÍSLO
0028	BERNARTICE	3
0061	DUBEC	27
0084	TRHEŠNÉ	131

RVT PAVLÍK, P - 504, 2, 3
0017 BERNARTICE ÚT2/3/5
0007 DUBEC 02/05
0040 TRHEŠNÉ 101



ČSR
Kraj Západočeský
Okres Domažlice
1) Bělá nad Radbuzou a) Bělá nad Radbuzou
b) Čecín
c) Černá Hora u Bělé nad Radbuzou
2) Hostouň a) Babice u Holubce
b) Holubec
c) Ples
d) Skárež
Okres Tachov
3) Stáň a) Bernartice
b) Borek u Tachova
c) Dehetné
4) Trhešné a) Dubec
b) Pavlikov u Trhešného

HRANICE KATASTRŮ




ČSA
Kraj Západočeský
Okres Tachov
1) Práma a) Matě Dvorce
b) Tiskolupy pod Práma
2) Straž a) Bernartice
b) Borek u Tachova
c) Dehetina
d) Jadrůž
e) Olešná
f) Straž u Tachova
3) Těmlešín a) Dubec

OKRESNÍ ČÍSLO	NÁZEV STAVBY	ARCHIVNÍ ČÍSLO
000 8	- TRÍSKOLUPY	123
00 28	- BERNARTICE	3
00 61	- DUBEC	27
0 110	- KUNDRATICE	58
0 240	- MALÉ DVORCE	67

0004 TRILKOLUPP 02,03
0007 DOREC 01,10,10
0014 BEBEMICE 1,2,4

A - PŘ. P. VALCHA



A - PR. P. VALCHA
B - PP ZACOVSKÉ RYBNÍČKY