

## Dodatek č. 2

ke smlouvě č. 7-2013-504202 ze dne 17.06.2013 (dále jen smlouva) na vypracování návrhu **Komplexní pozemkové úpravy** (dále jen „KoPÚ“) v katastrálním území **Chalupy**, včetně nezbytných geodetických prací v třídě přesnosti určené pro obnovu katastrálního operátu a vyhotovení veškeré dokumentace pro zavedení výsledků KPÚ do katastru nemovitostí, uzavřený mezi smluvními stranami:

### 1.1 Objednatel:

**Státní pozemkový úřad**  
**Krajský pozemkový úřad pro Plzeňský kraj**  
Se sídlem: **Náměstí Generála Píky 8, 326 00 Plzeň**  
Zastoupený: **Ing. Jiřím Papežem, ředitelem KPÚ**  
IČ: **01312774**

#### Konečný objednatel:

**Krajský pozemkový úřad pro Plzeňský kraj**  
**Pobočka Domažlice**  
Se sídlem: **Haltravská 438, 344 37 Domažlice**  
Zastoupený: **Ing. Janem Kaiserem, pověřen vedením pobočky**  
Ve věcech technických oprávněn jednat: **Ing. Jan Kaiser**  
Bankovní spojení: **Česká národní banka**  
Číslo účtu: **3723001/0710**  
Telefon: **727 956 737**  
Fax: **729 922 139**  
E-mail: **domazlice.pk@spucr.cz**

a

### 1.2 Zhotovitel:

**Geodézie Ledec nad Sázavou s.r.o.**  
Adresa: **Petra Bezruče 1110, 584 01 Ledec nad Sázavou**  
Zastoupený: **Ing. Miroslavou Závorskou, jednatelkou společnosti**  
Ve smluvních záležitostech oprávněn jednat: **Ing. Miroslava Závorská, jednatelka společnosti**  
V technických záležitostech oprávněn jednat: **Ing. Tomáš Sýkora**  
Bankovní spojení: **Česká spořitelna, a.s.**  
Číslo účtu: **1471924319/0800**  
IČ/DIČ: **27493989/CZ27493989**  
Telefon: **569 722 560**  
Fax: **569 722 660**  
E-mail: **info@geodezieledec.cz**  
ID DS: 3xv742d

## 2. Předmět dodatku č. 2

- 2.1 Předmětem dodatku ke smlouvě je změna článku VII. „Cena za provedení díla“ a dále změna „Přílohy č.1 ke SOD č. 7-2013-504202 – podrobné členění díla, jeho ceny a termínů plnění“, vyvolaná uplatněním méněslužeb dle „Písemného záznamu o rozhodnutí nerealizovat určitý počet měrných jednotek (uplatnění méněslužeb)“, č.j. SPU 049695/2015 ze dne 30.1.2015 (dále jen písemný záznam), který je nedílnou součástí tohoto dodatku. Snížení počtu měrných jednotek se týká fakturačních celků FC 1.4., 1.6. a 3.2. v tomto rozsahu:  
Původní počet 150 MJ u FC 1.4. se snižuje o 59 MJ, tj. po snížení na rozsah 91 MJ,  
Původní počet 9 MJ u FC 1.6. se snižuje o 2 MJ, tj. po snížení na rozsah 7 MJ,  
Původní počet 265 MJ u FC 3.2 se snižuje o 3 MJ, tj. po snížení na rozsah 262 MJ.
- 2.2 V souladu s ustanovením Článek VII. „Cena za provedení díla“ smlouvy, bodu 2 a písemným záznamem se mění tabulka bodu č.1 čl. VII „Cena za provedení díla“, Rekapitulace ceny takto:

gb

### Část 3) KPÚ v k.ú. Chalupy

1. Přípravné práce celkem (1.1.-1.7.) bez DPH v Kč	360 790 Kč
2. Návrhové práce celkem (2.1.-2.2.) bez DPH v Kč	343 040 Kč
3. Vytyčení pozemků podle schváleného návrhu a mapové dílo celkem (3.1.-3.2.) v Kč bez DPH	206 000 Kč
<b>Celková cena bez DPH v Kč</b>	<b>909 830 Kč</b>
DPH v Kč	191 064 Kč
<b>Celková cena díla včetně DPH v Kč</b>	<b>1 100 894 Kč</b>

2.3 V souladu s ustanovením Článku VII. „Cena za provedení díla“ smlouvy, bodu 2 a písemným záznamem se mění tabulka „Příloha č.1 SoD č. 7-2013-504202“ takto:

	Ucelená část, fakturační celek	MJ	Počet MJ	Cena za MJ bez DPH v Kč	Cena bez DPH celkem v Kč	Termín plnění
<b>1.</b>	<b>Přípravné práce</b>					
1.1	Vyhodnocení podkladů a rozbor souč. stavu	ha	265	160	42 400	31.1.2014
1.2	Dohledání, ověření stávajícího bodového pole, návrh na doplnění	ha	265	30	7 950	30.04.2014
	Doplnění stávajícího bodového pole včetně stabilizace	ha	265	90	23 850	
1.3	Polohopisné zaměření zájmového území	ha	265	400	106 000	30.04.2014
1.4	Geometrické a polohové určení vnějšího obvodu upravovaného území - vyšetření obvodu upravovaného území včetně ZPMZ, geom.plánů a stabilizace plastovou nebo kamennou značkou	100b m	91	720	65 520	31.1.2015
1.5	Geometrické a polohové určení vnitřního obvodu upravovaného území - vyšetření obvodu upravovaného území včetně ZPMZ, geom.plánů a stabilizace plastovou značkou	100b m	*****	*****	*****	*****
1.6	Zjišťování hranic pozemků neřešených dle §2 zák.	ha	7	9 490	66 430	31.01.2015
1.7	Dokumentace nároků vlastníků pro vypracování návrhu nového uspořádání pozemků	ha	256	190	48 640	30.06.2015
	<b>Přípravné práce celkem (1.1.-1.7.) v Kč bez DPH</b>					<b>360 790</b>
<b>2.</b>	<b>Návrhové práce</b>					
2.1	Vypracování plánu společných zařízení včetně potřebného výškopisného zaměření zájmového území, potřebných podélných a příčných profilů společných zařízení a nezbytných studií, záměrů, průzkumů, odborných posudků apod.	ha	256	950	243 200	29.02.2016

2.2	Vypracování návrhu nového uspořádání pozemků a předložení kompletní dokumentace návrhu KPÚ	ha	256	390	99 840	30.11.2016
<b>Návrhové práce celkem (2.1.-2.2.) v Kč bez DPH</b>						<b>343 040</b>
3.	<b>Vytyčení pozemků podle schváleného návrhu a mapové dílo</b>	Termín plnění v měsících počínaje písemnou výzvou objednatele zhotoviteli k zahájení prací				
3.1	Vytyčení hranic pozemků dle návrhu KPÚ včetně stabilizace hranic pozemků	ha	256	600	153 600	3
3.2	Zpracování mapového díla včetně DKM a SPI	ha	262	200	52 400	3
<b>Vytyčení pozemků podle schváleného návrhu a mapové dílo celkem (3.1.-3.2.) v Kč bez DPH</b>						<b>206 000</b>

Rekapitulace	
1. Přípravné práce celkem (1.1.-1.7.) bez DPH v Kč	360 790 Kč
2. Návrhové práce celkem (2.1.-2.2.) bez DPH v Kč	343 040 Kč
3. Vytyčení pozemků podle schváleného návrhu a mapové dílo celkem (3.1.-3.2.) v Kč bez DPH	206 000 Kč
<b>Celková cena bez DPH v Kč</b>	<b>909 830 Kč</b>
DPH v Kč	191 064 Kč
<b>Celková cena díla včetně DPH v Kč</b>	<b>1 100 894 Kč</b>


### 3. Závěrečná ustanovení

- 3.1 Ostatní ustanovení smlouvy, která nejsou dotčena tímto dodatkem, zůstávají v platnosti.
- 3.2 Dodatek č. 2 smlouvy je vyhotoven ve čtyřech stejnopisech, ve dvou stejnopisech pro objednatele a ve dvou stejnopisech pro zhotovitele, přičemž každý z nich má platnost originálu.

V Domažlicích dne 30.01.2015

**Za objednatele:**


STÁTNÍ POZEMKOVÝ ÚŘAD  
Krajský pozemkový úřad pro Plzeňský kraj  
Pobočka Domažlice  
Hultravská 438  
344 37 Domažlice



Ing. Jan Kaiser  
pověřen vedením Pobočky Domažlice  
Státní pozemkový úřad

**Za zhotovitele:**

**GEODÉZIE** ®  
Ledeč nad Sázavou s.r.o.  
Petra Bezručova 1110  
584 01 Ledeč nad Sázavou  
IČ: 27493989



Ing. Miroslava Závorská  
jednatelka společnosti  
Geodézie Ledeč nad Sázavou s.r.o.



# STÁTNÍ POZEMKOVÝ ÚŘAD

Sídlo: Husinecká 1024/11a, 130 00 Praha 3 - Žižkov, IČO: 01312774, DIČ: CZ01312774

**Krajský pozemkový úřad pro Plzeňský kraj, Pobočka Domažlice**

**Adresa: Haltravská 438, Týnské Předměstí, 344 01 Domažlice**

---

Naše značka: SPU 049695/2015

Spisová zn.: 2RP7623/2013-504202/03/02

Vyřizuje: Ing. Dorota Šandová

Tel: 724269137

E-mail: d.sandova@spucr.cz

ID DS: z49per3

DATUM: 30. 1. 2015

## Písemný záznam o rozhodnutí nerealizovat určitý počet měrných jednotek (uplatnění méněslužeb)

**Smlouva o dílo:** 7-2013 ze dne 17.6.2013

**Předmět smlouvy:** **KoPÚ v k.ú. Chalupy**

1.1 Objednatel:

**Státní pozemkový úřad**

**Krajský pozemkový úřad pro Plzeňský kraj**

Se sídlem: **Náměstí Generála Píky 8, 326 00 Plzeň**

Zastoupený: **Ing. Jiřím Papežem, ředitelem KPÚ**

**IČ: 01312774**

Konečný objednatel:

**Krajský pozemkový úřad pro Plzeňský kraj**

**Pobočka Domažlice**

Se sídlem: **Haltravská 438, P.O.Box 37, 344 37 Domažlice**

Zastoupený: **Ing. Janem Kaiserem, pověřen vedením pobočky**

Bankovní spojení: **Česká národní banka**

Číslo účtu: **3723001/0710**

Telefon: **727956737**

fax: **379 410 752**

e-mail: **domazlice.pk@spucr.cz**

a

1.2 Zhotovitel

Geodézie Ledeč nad Sázavou s.r.o.

**Adresa:** Petra Bezruče 1110, 584 01 Ledeč nad Sázavou

**Zastoupený:** Ing. Miroslavou Závorskou, jednatelkou společnosti

**Ve smluvních záležitostech oprávněn jednat:** Ing. Miroslava Závorská, jednatelka společnosti

**V technických záležitostech oprávněn jednat:** Ing. Tomáš Sýkora

**Bankovní spojení:** Česká spořitelna, a.s.

Číslo účtu: 1471924319/0800

**IČ/DIČ:** 27493989/CZ27493989

**Telefon:** 569 722 560

**Fax:** 569 722 660

**E-mail:** info@geodezieledec.cz

**Fakturační celky: č. 1.4, 1.6 a 3.2**

**Písemný záznam o uplatnění méněslužeb:**

Při upřesnění hranic obvodu komplexní pozemkové úpravy v k.ú. Chalupy bylo zjištěno, že skutečná výměra území řešeného dle § 2 zákona č. 139/2002 Sb. činí 255,6236 ha, výměra území neřešeného dle § 2 zákona činí 6,1234 ha a skutečná délka vnějšího obvodu činí 9 055 m.

Po tomto upřesnění obvodu bude v rámci fakturačního celku **FC 1.4** realizován a fakturován skutečný počet měrných jednotek **MJ 91, tj. o 59 MJ méně** než je uvedeno ve smlouvě o dílo, v rámci fakturačního celku **FC 1.6** bude realizován a fakturován skutečný počet měrných jednotek **MJ 7 tj. o 2 MJ méně** než je uvedeno ve smlouvě o dílo a pro fakturační celek **FC 3.2** bude realizován a fakturován skutečný počet měrných jednotek **MJ 262, tj. o 3 MJ méně** než je uvedeno ve smlouvě o dílo.

V Domažlicích dne 30.1.2015

**Z a o b j e d n a t e l e:**

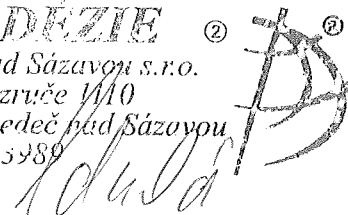
STÁTNÍ POZEMKOVÝ ÚŘAD  
Krajský pozemkový úřad pro Plzeňský kraj  
Pobočka Domažlice  
Haltavská 438  
384 37 Domažlice



.....  
Ing. Jan Kaiser  
pověřený vedením pobočky Domažlice  
Krajského pozemkového úřadu pro Plzeňský kraj

**Z a z h o t o v i t e l e:**

GEODÉZIE<sup>®</sup>  
Ledeč nad Sázavou s.r.o.  
Petra Bezručova 110  
584 01 Ledeč nad Sázavou  
IČ: 27495989



.....  
Ing. Miroslava Závorská  
jednatelka společnosti  
Geodézie Ledeč nad Sázavou