

číslo smlouvy zhotovitele: 01/2011

číslo smlouvy objednatele 1: 329-2011-130771/4

DODATEK č. 4 SMLOUVY O DÍLO ze dne 15. 6. 2011

(podle § 536 a násl. zákona č. 513/1991 Sb., obchodní zákoník, ve znění pozdějších předpisů)

SMLUVNÍ STRANY:

Státní pozemkový úřad

Organizační složka státu, kód 325
Krajský pozemkový úřad pro Moravskoslezský kraj
Pobočka Frýdek-Místek
4. května 217
738 01 Frýdek-Místek 1

Adresa pro doručování: Husova 13, 741 01 Nový Jičín

ve věcech smluvních je oprávněn jednat: Ing. Tomáš Hořelica
vedoucí Pobočky Frýdek-Místek

v technických záležitostech je oprávněn jednat: Bc. Radmila Kutáčová

Bankovní spojení: Česká národní banka

Číslo účtu: 19-3723001/0710

IČ: 01312774 / CZ01314774

(dále jen „objednatel“),

a

Sdružení fyzické osoby a obchodní společnosti Ing. František Hanousek, K Mlýnu 446/20, 798 02 Mostkovice a allGEO – Ing. Lubor Pekarský s.r.o., Radobyčická 729/10, 301 00 Plzeň, zastoupené Ing. Františkem Hanouskem, K Mlýnu 446/20, 798 02 Mostkovice (dále jen „sdružení“)

V plné moci za sdružení jedná:

Ing. František Hanousek

V technických záležitostech je oprávněn jednat:

Ing. Miroslav Lošťák

Doručovací adresa:

Barákova 2745/41, 796 01 Prostějov

Bankovní spojení: ČSOB, a.s., pobočka Prostějov

Číslo účtu: 153152312/0300

IČ: 10078479

DIČ: CZ10078479

Fyzická osoba je zapsána na živnostenském listu vedeném u Okresního živnostenského úřadu, Okresního úřadu Prostějov, ev. č.: 370900-47589-00

(dále jen „zhotovitel“)

jejímž předmětem a účelem je dle Čl. I Smlouvy o dílo vypracování **návrhu komplexních pozemkových v katastrálním území Ženklaava** (dále jen KoPÚ Ženklaava).

Státní pozemkový úřad

Doručeno: 15.08.2014

SPU 400831/2014

listy: 2x přílohy: 1
druh:



spuess56737eda

Krajský pozemkový úřad pro Moravskoslezský kraj
Pobočka Frýdek-Místek
4. května 217
738 01 Frýdek-Místek

PŘEDMĚT DODATKU

Na základě výběrového řízení podle zákona č. 137/2006 Sb., o veřejných zakázkách, ve znění pozdějších předpisů, na zpracování komplexních pozemkových úprav v katastrálním území Ženkla (dále jen „KoPÚ Ženkla“) byla sepsána smlouva o dílo čís. smlouvy objednatele: 329-2011-130771, čís. smlouvy zhotovitele: 01/2011, ze dne 15. 6. 2011, se zhotovitelem – Sdružením obchodních společností a fyzické osoby: AZ GEON s.r.o., Purkyňova 99, 612 00 Brno, GEODEZIE PLZEŇ s.r.o., Popelnicova 60, 316 02 Plzeň a Ing. František Hanousek, K Mlýnu 446/20, 798 02 Mostkovice, zastoupené společností AZ GEON s.r.o., Purkyňova 99, 612 00 Brno. Výše uvedení účastníci uzavřeli dne 11. 4. 2011 smlouvu o sdružení pro účast na tomto výběrovém řízení.

V průběhu zpracování KoPÚ Ženkla došlo na straně účastníka sdružení fy AZ GEON s.r.o., která zastupovala sdružení k dlouhodobým ekonomickým problémům, které vyústily v insolvenční řízení, vedeným Krajským soudem v Brně. Tento účastník v současné době není dle vlastního prohlášení schopen v dalších pracích na zpracování KoPÚ Sedlnice pokračovat. Z tohoto důvodu se zbývající dva účastníci sdružení dohodli na dokončení prací na KoPÚ Ženkla a sepsali Dodatek č. 1 ke Smlouvě o sdružení.

1. Na základě Dodatku č. 1 ke Smlouvě o sdružení, podepsaného dne 14. 8. 2014, dochází k níže uvedeným změnám:

a) Vystoupení ze sdružení

Společnost AZ GEON s.r.o., Kollárova 2903/6a, 612 00 Brno - Královo Pole, IČ 46977465 jako 1. účastník v souladu s článkem IV. písm. a) Smlouvy o sdružení ze dne 11. 4. 2011 vystupuje ze sdružení, s tím, že 2. a 3 účastník sdružení zajistí dokončení výše uvedené zakázky.

b) Změna názvu a sídla 2. účastníka

Původní název a sídlo účastníka Geodezie Plzeň s.r.o., Popelnicová 1035/60, 312 06 Plzeň, bylo změněno (dle výpisu z OR) dne 28. 7. 2014 na allGEO – Ing. Lubor Pekarský s.r.o., Radobyčická 7, 301 00 Plzeň, IČ 26349469.

oprávnění:

Ing. Jiří Blábol – Úřední oprávnění pro ověřování výsledků zeměměřických činností ČÚZK – rozhodnutí č.j. 4537/2003-12 ze dne 12.2.2004

Ing. Marek Hašpl - Úřední oprávnění pro ověřování výsledků zeměměřických činností ČÚZK – rozhodnutí č.j. ČÚZK 6085/2006-12 ze dne 16.5.2007

Ing. Oldřich Galař - Úřední oprávnění pro ověřování výsledků zeměměřických činností ČÚZK – rozhodnutí č.j. 1593/1995-12 ze dne 29.3.1995, č.j. 3087/2000-12 ze dne 9.6.2000

Ing. Lubor Pekarský - Úřední oprávnění pro ověřování výsledků zeměměřických činností ČÚZK – rozhodnutí č.j. 1668/1995-12 ze dne 6.4.1995

c) Změna názvu a sídla sdružení

Za sídlo sdružení je označena adresa uvedeného 3. účastníka - Ing. František Hanousek, K Mlýnu 446/20, 798 02 Mostkovice (doručovací adresa: Barákova 2745/41, 796 01 Prostějov, IČ 10078479.

V plné moci sdružení jedná Ing. František Hanousek.

Doložené úřední oprávnění k projektování pozemkových úprav:

Ing. František Hanousek - Rozhodnutí MZe, ÚPÚ zn. 2373/97-3151 ze dne 24. 11. 1997

Ing. Miroslav Lošťák - Rozhodnutí MZe, ÚPÚ zn. 26268/02-5010 ze dne 6. 8. 2002

2. Rozdělení prací:

	fakturační celek – dle Přílohy č. 1 Dodatku č.4	zhotovitel
2a	Zpracování plánu společných zařízení (vč. vyjádření orgánů a organizací, souhlasu zastupitelstva)	Ing. František Hanousek
2c	Potřebné podélné a příčné profily společných zařízení pro stanovení plochy záboru půdy, včetně geol. průzkumu VHS	Ing. František Hanousek
	VÍCEPRÁCE: Potřebné podélné a příčné profily společných zařízení pro stanovení plochy záboru půdy, včetně geol. průzkumu VHS	Ing. František Hanousek
2d	Vypracování nového uspořádání pozemků	Ing. František Hanousek
2e	Předložení kompletní dokumentace návrhu KPÚ vč. návrhu postupu realizace	Ing. František Hanousek
3a	Vytyčení hranic pozemků podle návrhu KPÚ	allGEO – Ing. Lubor Pekarský s.r.o.
3b	Zpracování mapového díla včetně DKM a SPI	allGEO – Ing. Lubor Pekarský s.r.o.

3. Fakturace:

Smluvní strany se dohodly, že cena uvedená u fakturačních celků:

2a, 2c, 2d a 2e bude uhrazena ve prospěch účtu: 153152312/0300, ČSOB a.s., Pobočka Prostějov

3a) a 3b) bude uhrazena ve prospěch účtu: 2485160297/0100, Komerční banka a.s., Pobočka Plzeň-Bory

4. Dále se mění termín ukončení a předání díla (Ucelené části 2. Návrhové práce, fakturační celek) z tohoto důvodu. Plán společných zařízení (dále jen PSZ) vytvářela firma AZ GEON s.r.o. Tento PSZ neprošel regionální dokumentační komisí ze dne 12. 5. 2015 z důvodu hrubých nedostatků. Na základě těchto skutečností došlo mezi sdružením a objednatelem k dohodě na přepracování PSZ a tím pádem k prodloužení termínů, jak je uvedeno níže.

2a Zpracování plánu společných zařízení **do 31. 7. 2015.**

2c - Potřebné podélné a příčné profily společných zařízení pro stanovení plochy záboru půdy, včetně geol. průzkumu VHS **do 31. 7. 2015.**

- **VÍCEPRÁCE:** Potřebné podélné a příčné profily společných zařízení pro stanovení plochy záboru půdy, včetně geol. průzkumu VHS **do 31. 7. 2015.**

2d Vypracování nového uspořádání pozemků **do 30. 11. 2015**

2e Předložení kompletní dokumentace návrhu KPÚ vč. návrhu postupu realizace **30. 11. 2015**

5. Ostatní články **Smlouvy o dílo č. objednatele 329-2011-130771** a č. **zhotovitele 01/2011** zůstávají beze změny.
6. Nedílnou součástí tohoto dodatku jsou **Příloha č. 1** k dodatku č. 4 a kopie **Dodatku č. 1** ke smlouvě o sdružení mezi účastníky.
7. **Dodatek č. 4 Smlouvy o dílo** je vyhotoven ve čtyřech stejnopisech, z toho ve dvou vyhotoveních pro objednatele a ve dvou vyhotoveních pro zhotovitele, z nichž každý má povahu originálu.
8. Smluvní strany si **Dodatek č. 4 Smlouvy o dílo** přečetly, souhlasí s jeho obsahem a prohlašují, že nebyl sepsán v tísni ani za jinak nápadně nevýhodných podmínek. Na důkaz toho připojují své podpisy a otisky razítek.

V Novém Jičíně dne: 15. 8. 2014

Z a o b j e d n a t e l e :

STÁTNÍ POZEMKOVÝ ÚŘAD
Krajský pozemkový úřad pro Moravskoslezský kraj
Pobočka Frýdek Místek
4. května 217
738 01 Frýdek Místek

.....
Ing. Tomáš Hořelica
vedoucí Pobočky Frýdek-Místek

V Prostějově dne: 15. 8. 2014

Z a z h o t o v i t e l e :

.....
Ing. František Hanousek
zástupce sdružení v plné moci

Ing. František HANOUSEK
796 01 PROSTĚJOV, Barákova 2745/41
IČO: 100 784 79
DIČ: CZ440308449

Příloha č. 1 k Dodatku č. 4 "Komplexní pozemkové úpravy v katastrálním území Ženklava"

Ucelená část Fakturační celek		MJ	Počet MJ	Cena za MJ bez DPH v Kč	Cena bez DPH celk. Kč	Termín ukončení dle SOD
1. Přípravné práce a geodetické práce						
Fakturační celek						
1a	Vyhodnocení podkladů a analýza současného stavu	ha	1 068	100	106 800	30.11.2011
1b	Zaměření skutečného stavu a obnova a doplnění podrobného polohového bodového pole	ha	1 068	700	747 600	30.11.2011
Fakturační celek						
1c	Zjišťování hranic pozemků v obvodu pozemkových úprav, vyjma pozemků již vyšetřených. Vytýčení, zaměření a stabilizace lomových bodů hranic pozemků v obvodu pozemkových úprav, včetně vypracování nezbytných GP, ZPMZ	100 bm	255	850	216 750	30.9.2012
Fakturační celek						
1d	Zjišťování nesouladů v katastru nemovitostí v katastru nemovitostí včetně nároků vlastníků pro upřesnění grafického přidělu. Upřesnění grafického přidělového plánu pro vydání rozhodnutí o určení hranic přidělových pozemků.	ha	218	700	152 600	30.12.2012
Fakturační celek						
1e	Dokumentace nároků vlastníků	ha	924	200	184 800	30.7.2013
<i>Přípravné a geodetické práce celkem (1a -1e) bez DPH</i>					1 408 550	
2. Návrhové práce						
Fakturační celek						
2a	Zpracování plánu společných zařízení (vč. vyjádření orgánů a organizací, souhlasu zastupitelstva)	ha	924	250	231 000	31.7.2015
2b	Výškopisné zaměření zájmového území pro zpracování plánu spol. zařízení pro stanovení plochy záboru půdy	ha	10	2 000	20 000	30.4.2014
	VÍCEPRÁCE: Výškopisné zaměření zájmového území pro zpracování plánu spol. zařízení pro stanovení plochy záboru půdy	ha	48	2 000	96 000	15.8.2014
2c	Potřebné podélné a příčné profily společných zařízení pro stanovení plochy záboru půdy, včetně geol. průzkumu VHS	ha	10	4 000	40 000	31.7.2015
	VÍCEPRÁCE: Potřebné podélné a příčné profily společných zařízení pro stanovení plochy záboru půdy, včetně geol.	ha	48	4 000	192 000	31.7.2015
Fakturační celek						
2d	Vypracování nového uspořádání pozemků	ha	924	300	277 200	30.11.2015
2e	Předložení kompletní dokumentace návrhu KPÚ vč. návrhu postupu realizace	pare	4	15 000	60 000	30.11.2015
<i>Návrhové práce celkem (2a - 2e) bez DPH</i>					916 200	
3. Vytýčení pozemků podle schváleného návrhu a mapové dílo						
Fakturační celek						
3a	Vytýčení hranic pozemků podle návrhu KPÚ	hm	300	700	210 000	Do 3 měsíců od výzvy zadavatele
Fakturační celek						
3b	Zpracování mapového díla včetně DKM a SPI	ha	924	225	207 900	Do 3 měsíců od výzvy zadavatele
<i>Vytýčení pozemků podle schváleného návrhu a mapové dílo (3a-3b) bez DPH</i>					417 900	

Titulace	
Přípravné a geodetické práce celkem (1a-1e) bez DPH	1 408 550
Návrhové práce celkem (2a-2e) bez DPH	916 200
II. Vytyčení pozemků podle schváleného návrhu a mapové dílo (3a-3b) bez DPH	417 900
Cena celkem bez DPH	2 742 650
21 % DPH	575 957
Celková cena díla včetně DPH	3 318 607

V Novém Jičíně dne: *15.8.2014*

V Prostějově dne: *15.8.2014*


Z a o b j e d n a t e l e :

Z a z h o t o v i t e l e :



STÁTNÍ POZEMKOVÝ ÚŘAD
Krajský pozemkový úřad pro Moravskoslezský kraj
Pobočka Frýdek Místek
4. května 217
738 01 Frýdek Místek

Ing. František HANOUSEK
796 01 PROSTĚJOV, Baráková 2745/41
IČO: 100 784 79
DIČ: CZ440308449



.....
Ing. Tomáš Hořelica
vedoucí Pobočky Frýdek-Místek

.....
Ing. František Hanousek
zástupce sdružení v plné moci

Dodatek č. 1
ke smlouvě o sdružení mezi účastníky

AZ GEON s.r.o., Kollárova 2903/6a, 612 00 Brno – Královo Pole, IČ 46977465
zastoupená Ing. Pavlem Neubauerem, jednatelem
zapsaná v obchodním rejstříku vedeném Krajským soudem v Brně oddíl C, vložka 7827
zastoupená na základě plné moci ze dne 16.07.2014 Mgr. Ivou Minaříkovou, advokátkou, se sídlem
v Brně, Kuřimská 42, ev. č. ČAK 11883
obchodní společník jako první účastník sdružení
(dále jen 1. účastník nebo jen účastník)

a

allGEO – Ing. Lubor Pekarský s.r.o. Radobyčická 729/10, 301 00 Plzeň, IČ 26349469
k době uzavření GEODEZIE PLZEŇ s.r.o.
zastoupená Ing. Luborem Pekarským, jednatelem
zapsaná v obchodním rejstříku vedeném Krajským soudem v Plzni oddíl C, vložka 14611
obchodní společník jako druhý účastník sdružení
(dále jen 2. účastník nebo jen účastník)

a

Ing. František Hanousek, K mlýnu 446/20, 798 02 Mostkovice, IČ 10078479
fyzická osoba jako třetí účastník sdružení
(dále jen 3. účastník nebo jen účastník)

pro účast na veřejné zakázce Komplexní pozemkové úpravy v k.ú. Ženklaava, ze dne 11. 4. 2011

Preambule

Výše uvedení účastníci uzavřeli dne 11.04.2011 smlouvu o sdružení, jejímž cílem byla účast na veřejné zakázce Komplexní pozemkové úpravy v k.ú. Ženklaava. Na zhotovení této veřejné zakázky se všichni účastníci podíleli v odsouhlaseném rozsahu.

V době zpracování výše uvedené veřejné zakázky došlo na straně 1. účastníka k dlouhodobým ekonomickým problémům, které ke dni uzavření tohoto dodatku vyústily v insolvenční řízení. Řízení je vedeno pod sp. zn.: KSBR 37 INS 21413/2014 Krajským soudem v Brně. Tento 1. účastník v současné době není dle vlastního prohlášení schopen v pracích na výše uvedené veřejné zakázce pokračovat. Vzhledem k tomu, že účastník 2. a 3. může práce na této zakázce dokončit, dohodli se účastníci sdružení takto:

společnost AZ GEON s.r.o. jako 1. účastník v souladu s článku IV. písm. a) smlouvy o sdružení ze dne 11.04.2011 ke dni podpisu tohoto dodatku č. 1 smlouvy o sdružení všemi účastníky

vystupuje

s tím, že 2. a 3. účastník sdružení zajistí dokončení výše uvedené veřejné zakázky, čímž bude zamezeno případným sankcím ze strany zadavatele veřejné zakázky a značným finančním dopadům u všech účastníků. Dále všichni účastníci sdružení prohlašují, že případné finanční nároky vzniklé mezi účastníky sdružení budou řešeny zvláštní dohodou účastníků.

I. Předmět dodatku

A) Změna názvu a sídla 2. účastníka

Původní název a sídlo účastníka Geodzie Plzeň s.r.o., Popelnicová 1035/60, 312 06 Plzeň bylo změněno (dle výpisu z obchodního rejstříku) dne 28. 7. 2014 na allGEO – Ing. Lubor Pekarský s.r.o., Radobyčická 729/10, 301 00 Plzeň. Ostatní údaje jsou beze změny.

B) Změna názvu a sídla sdružení

Za sídlo sdružení je označena adresa uvedeného 3. účastníka. Kontaktní osoba Ing. František Hanousek, zástupce sdružení v plné moci. Za sdružení bude jednat a podepisovat ve všech věcech shora uvedené veřejné zakázky 3. účastník sdružení s tím, že pro tento případ a účel je tato smlouva plnou mocí tohoto účastníka.

C) Účast na realizaci Komplexní pozemkové úpravě (KoPÚ) v k.ú. Ženklaava je dohodnuta dle Smlouvy o dílo – viz níže:

1. Smlouva o dílo (dále jen SOD)

Předmětem a účelem SOD je vypracování návrhu KoPÚ v k.ú. Ženklaava

Číslo smlouvy objednatele: 329-2011-130771

Česká republika - Státní pozemkový úřad, Krajský pozemkový úřad pro Moravskoslezský kraj, pobočka Frýdek Místek, Nový Jičín

Číslo smlouvy zhotovitele: 1/2011

Sdružení obchodních společností a fyzické osoby: AZ GEON s.r.o., Kollárova 2903/6a, 612 00 Brno, GEODIE Plzeň, s.r.o., Popelnicová 60, 316 02 Plzeň a Ing. František Hanousek, K mlýnu 446/20, 798 02 Mostkovice, zastoupené společností AZ GEON s.r.o, Kollárova 2903/6a, 612 00 Brno uzavřené dne 15. 6. 2011

2. Účast na realizaci

	<i>fakturační celek – dle Přílohy č. 1 SOD k Dodatku č. 3</i>	<i>zhotovitel</i>
1a	Vyhodnocení podkladů a analýza současného stavu	AZ GEON
1b	Zaměření skutečného stavu a obnova a doplnění podrobného polohového bodového pole	AZ GEON
1c.	Zjišťování hranic pozemky v obvodu pozemkových úprav, vyjma pozemků již vyšetřených. Vytýčení, zaměření a stabilizace lomových bodů hranic pozemků v obvodu pozemkových úprav, včetně vypracování nezbytných GP, ZPMZ	AZ GEON
1d	Zjišťování nesouladů v katastru nemovitostí včetně nároků vlastníků pro upřesnění grafického přidělu. Upřesnění grafického přidělového plánu pro vydání rozhodnutí o určení hranic přidělových pozemků	AZ GEON
1e	Dokumentace nároků vlastníků	AZ GEON
2a	Zpracování plánu společných zařízení (vč. vyjádření orgánů a organizací, souhlasu zastupitelstva)	Ing. František Hanousek
2b	Výškopisné zaměření zájmového území pro zpracování plánu spol. zařízení pro stanovení plochy záboru půdy	AZ GEON
	Vícepráce: Výškopisné zaměření zájmového území pro zpracování plánu společných zařízení pro stanovení plochy záboru půdy	AZ GEON
2c	Potřebné podélné a příčné profily společných zařízení pro stanovení plochy záboru půdy, včetně geol. průzkumu VHS	Ing. František Hanousek
	Vícepráce: Potřebné podélné a příčné profily společných zařízení pro stanovení plochy záboru půdy, včetně geol.	Ing. František Hanousek
2d	Vypracování nového uspořádání pozemků	Ing. František Hanousek
2e	Předložení kompletní dokumentace návrhu KPÚ vč. návrhu postupu realizace	Ing. František Hanousek
3a	Vytýčení hranic pozemků podle návrhu KPÚ	allGEO
3b	Zpracování mapového díla včetně DKM a SPI	allGEO

II. Cena fakturačních celků

Cena jednotlivých fakturačních celků bude vycházet z aktuální SOD a Přílohy č. 1 k SOD.

III. Fakturace

1. Fakturace bude prováděna dle fakturačních celků dle čl. I. Předmět dodatku
2. Fyzická osoba Ing. František Hanousek, IČ 10078479 je na základě výsledku výběrového řízení a smlouvy o sdružení obchodních společností a fyzické osoby ze dne 15. 6. 2011 zpracovatelem projekčních prací na Komplexní pozemkové úpravě v k.ú. Ženklaava.
Smluvní strany se tímto dodatkem dohodly, že shora uvedené části díla (fakturační celky 2a, 2c, 2d a 2e) provede pro objednatele fyzická osoba Ing. František Hanousek v termínech v souladu s platnou SOD s tímto dodatkem, předá je objednateli a vyúčtuje za podmínek čl. III., IV. V. a VI. SOD
3. allGEO – Ing. Lubor Pekarský, s.r.o. jako druhý účastník sdružení obchodních společností a fyzické osoby vypracuje pro objednatele fakturační celky:
3a Vytyčení hranic pozemků podle návrhu KoPÚ
3b Zpracování mapového díla včetně DKM a SPI
v termínech v souladu s platnou SOD s tímto dodatkem, předá je objednateli a vyúčtuje za podmínek čl. III., IV. a VI. SOD.
4. Smluvní strany se dohodly, že cena uvedená:
 - za fakturační celky 2d a 2e bude uhrazena ve prospěch účtu fyzické osoby Ing. František Hanousek
Číslo účtu pro fakturační celky 2d a 2e: ČSOB a.s., pobočka Prostějov, č.ú. 153152312/0300
 - za fakturační celky 3a a 3b bude uhrazena ve prospěch firmy allGEO – Ing. Lubor Pekarský, s.r.o. Číslo účtu pro fakturační celky 3a a 3b: , KB a.s., pobočka Plzeň-Bory, č.ú. 2485160297/0100

IV. Závěrečná ustanovení

1. Smluvní strany se dohodly, že navrhnou změnu SOD ve smyslu tohoto dodatku.
2. Dodatek č. 1 je vyhotoven ve třech stejnopisech. Každá smluvní strana obdrží jedno vyhotovení
3. Dodatek č. 1 může být měněn pouze na základě písemné dohody podepsané všemi třemi smluvními stranami.
4. Dodatek č. 1 nabývá účinnosti dnem jeho podpisu smluvními stranami.
5. Smluvní strany prohlašují, že si dodatek č. 1 přečetly a že souhlasí s jejím obsahem, dále prohlašují, že dodatek č. 1 nebyl sepsán v tísní ani za jinak nápadně nevýhodných podmínek. Na důkaz toho připojují své podpisy.

V Brně dne 14. 8. 2014

1. účastník

2. účastník

3. účastník

Ing. František HANOUSEK
796 01 PROSTĚJOV, Baráková 2745/47
IČO: 100 784 79
DIČ: CZ440308449

Mgr. Iva Minaříková
advokátka

ev.č. ČAK 11883
IČ 71466738

Kuřimská 42, 621 00 Brno
iva.minarikova@stamus.cz

tel.: 541 227 012-3
602 524 281

PLNÁ MOC

Níže podepsaná společnost

AZ GEON s. r. o.
Brno, Kollárova 2903/6a
IČ 469 77 465

zastoupená

Ing. Pavlem Neubauerem jednatelem

zmocňuji advokátku,

Mgr. Ivu Minaříkovou, Kuřimská 42, Brno,

aby společnost zastupovala a činila veškeré právní úkony ve všech věcech, které se týkají společnosti. Zejména ji zmocňuji k podání návrhů na soudy, a to včetně návrhu na zahájení insolvenčního řízení, jednání s orgány státní správy, úřady a dalšími institucemi, jako i se třetími osobami.


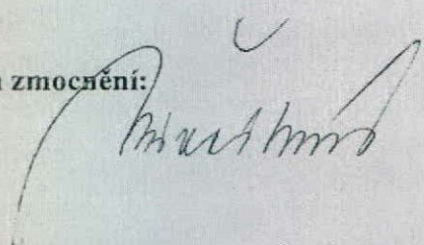
V dané věci ji zmocňuji, aby přijímala doporučené písemnosti, podávala návrhy a žádosti, podávala opravné prostředky, námitky nebo rozklad a vzdávala se jich.

Tuto plnou moc uděluji i v rozsahu práv a povinností podle obchodního zákoníku, občanského zákoníku, občanského soudního řádu, správního řádu.

Beru na vědomí, že zmocněný advokát je oprávněn si ustanovit za sebe zástupce a pokud jich ustanoví více, souhlasím, aby každý z nich jednal samostatně.

Brně, dne 15. července 2014

Přijímám zmocnění:



Ing. Pavel Neubauer

Zmocňuji dále ve stejném rozsahu

Ověření – legalizace

Běžné číslo ověřovací knihy O II

1205/20/4

Ověřuji, že **Ing. Pavel Neubauer, nar. 9.11.1960, Brno, Čápkova 13/5,**
jehož osobní totožnost byla prokázána platným úředním průkazem,
tuto listinu přede mnou vlastnoručně podepsal.

V Brně dne 16.7.2014

JUDr. Danuše Hyprová,
notářka v Brně

M. Deđerová
Michaela Deđerová
pověřena

JUDr. Danuši Hyprovou,
notářkou v Brně

