


AKCE:	NÁVRH KOMPLEXNÍCH POZEMKOVÝCH ÚPRAV V K.Ú. KOŠATKA NAD ODROU	 AGROPROJEKT PSO s.r.o. Slavičkova 1b, 638 00 BRNO Tel.:545 193478 Fax: 545 222261	
KAT. ÚZEMÍ:	KOŠATKA NAD ODROU	ZODP. PROJEKTANT:	ING. A. ŠVIHÁLEK
OBEC:	STARÁ VES NAD ONDŘEJNICÍ	PROJEKTANT:	ING. D. BUCHTOVÁ
OKRES:	OSTRAVA - MĚSTO	PROJEKTANT:	ING. P. BENEŠ
OBJEDNATEL:	ČR-MZe, POZEMKOVÝ ÚŘAD FRÝDEK - MÍSTEK	PROJEKTANT:	
OBSAH:	DOKLADY O PŘEDLOŽENÍ ZPRACOVANÉHO PLÁNU SPOLEČNÝCH ZAŘÍZENÍ DOTČENÝM SPRÁVNÍM ORGÁNŮM	Č. ZAKÁZKY:	106-2226 - 09
		DATUM:	10/2012
		PŘÍLOHA:	7.3

7.3 DOKLADY O PŘEDLOŽENÍ ZPRACOVANÉHO PLÁNU SPOLEČNÝCH ZAŘÍZENÍ DOTČENÝM SPRÁVNÍM ORGÁNŮM

Stanoviska obce Stará Ves nad Ondřejnicí

Zápis ze zasedání zastupitelstva ze dne 10.10.2011

Stanovisko obce Stará Ves nad Ondřejnicí k PSZ ze dne 6.2.2012

Projednání připomínek obce, 3.5.2012

Výpis z usnesení přijatých na zasedání zastupitelstva ze dne 10.9.2012

Stanoviska dotčených orgánů státní správy

AOPK ČR, SCHKO Poodří, Stanovisko k PSZ, 16.2.2012

Projednání stanoviska Správy CHKO Poodří, 3.5.2012

AOPK ČR, SCHKO Poodří, Stanovisko k PSZ, 10.9.2012

AOPK ČR, SCHKO Poodří, Stanovisko ke změnám druhů pozemků, 10.9.2012

Český hydrometeorologický ústav, Ostrava, stanovisko ze dne 19.1.2012

Krajský úřad pro Moravskoslezský kraj, Odbor životního prostředí, Stanovisko a sdělení k záměru ze dne 20.3.2012

Lesy ČR, Lesní správa Ostrava, bez jasného vyjádření, 3.4.2012

Magistrát města Ostravy, odbor Dopravy, stanovisko ze dne 16.3.2012

Magistrát města Ostravy, odbor ochrany životního prostředí, stanovisko k PSZ ze dne 18.4.2012

Magistrát města Ostravy, odbor ochrany životního prostředí, stanovisko k PSZ změnám druhů pozemků ze dne 19.9.2012

Magistrát města Ostravy, odbor ochrany životního prostředí, stanovisko k PSZ změnám druhů pozemků ze dne 1.10.2012

Městský úřad Brušperk, stavební úřad, souhlas s KPÚ, ze dne 23.1.2012

Obec Jistebník, sdělení, 12.3.2012

Obvodní báňský úřad, Ostrava, stanovisko, 13.1.2012

Policie České republiky, územní odbor Frýdek-Místek, dopravní inspektorát, sdělení ze dne 19.12.2011

Povodí Odry s.p., email: poskytnut rozměr parcely pro zvýšení hráze

Povodí Odry s.p. v zastoupení C.S.C., s.r.o., email: informace o nezařazení projektu Revitalizace Ondřejnice do PSZ

Povodí Odry s.p., Stanovisko k PSZ ze dne 14.2.2012

Protokol z kontrolního dne 31.5.2012, Jednání s Povodím Odry s.p. ohledně průlehu

Sdělení k připomínce k zapracování průlehu, poslaný PÚ Frýdek Místek na Povodí Odry s.p. 27.7.2012

Stanovisko k nezpracování průlehu, poslané Povodím Odry s.p. na PÚ Frýdek Místek 2.8.2012

Sdělení ke stanovisku k nezpracování průlehu, poslané PÚ Frýdek Místek na Povodí Odry s.p. 16.8.2012

Sdělení k nezpracování průlehu, poslané Povodím Odry s.p. na PÚ Frýdek Místek 6.9.2012

Správa silnic Moravskoslezského kraje, Ostrava, sdělení ze dne 28.2.2012

Zemědělská vodohospodářská správa, Brno – udělení souhlasu ze dne 16.3.2012

Stanoviska správců sítí a jiných organizací

ČEZ Distribuce a.s., stanovisko ze dne 15.8.2012

RWE Distribuční služby, s.r.o., Brno, stanovisko ze dne 21.8.2012

Telefónica O2 Czech Republic, a.s., Brno, vyjádření o existenci sítí, 15.8.2012

Telefónica O2 Czech Republic, a.s., Brno, souhlas s vydáním územního rozhodnutí, 28.8.2012

Zápis
ze 7. zasedání Zastupitelstva obce Stará Ves nad Ondřejnicí,
konaného 10. 10. 2011 v Kulturním domě v Košatce

Přítomni: viz prezenční listina

Program:

1. Komplexní pozemkové úpravy v k.ú. Košatka
2. Závěrečný účet Svazu měst a obcí povodí Ondřejnice za rok 2010
3. Různé

Zasedání zastupitelstva obce bylo zahájeno v 17.00 hodin.

V době zahájení jednání bylo přítomno 11 členů, jeden zastupitel se dostavil na zasedání během projednávání prvního bodu programu a 3 byli omluveni.

Zasedání zahájil starosta obce a zároveň přivítal všechny členy ZO a občany. Starosta informoval, že 7. zasedání zastupitelstva obce bylo řádně svoláno. Zápis z minulého zasedání byl vyložen na Obecním úřadě ve Staré Vsi n.O., byl řádně ověřen a nebyly k němu vzneseny žádné připomínky.

Ověřovateli zápisu byli zvoleni: Mgr. Jana Paličková
 Mgr. Věra Zavidčáková

Návrhová komise: ing. Jan Menšík
 p. Karel Palička
 p. Rudolf Kříž

Jako zapisovatelka jednání byla ohlášena p. Jarmila Zezulková.

Starosta seznámil přítomné s navrženým programem, který byl schválen.

K bodu 1:

V tomto bodu programu nejdříve starosta obce seznámil s významem komplexních pozemkových úprav, jedná se o dlouhodobé řízení, je financováno státem, tuto akci zajišťuje Pozemkový úřad Frýdek-Místek. Na dnešním jednání by mělo zastupitelstvo schválit Plán společných zařízení pro komplexní pozemkové úpravy v k. ú. Košatka – komunikace, protipovodňová opatření. Pak bude dán mandát zpracovatelské firmě, aby mohla začít jednat s vlastníky.

Dále vystoupila zástupkyně Pozemkového úřadu ve Frýdku-Místku – ing. Buchtová, která podrobněji seznámila přítomné s postupem prací.

Zastupitelstvo obce schválilo Plán společných zařízení pro komplexní pozemkové úpravy v k. ú. Košatka.

Během projednávání tohoto bodu programu se dostavila na jednání jedna členka zastupitelstva obce.

Hlasování pro usnesení: pro 12, proti 0, zdržel se 0

Usnesení:

1/071011 Zastupitelstvo obce schvaluje Plán společných zařízení pro komplexní pozemkové úpravy obce Stará Ves nad Ondřejnicí, k. ú. Košatka, zpracovaný firmou AGROPROJEKT PSO s.r.o., Slavíčková 1b, 638 00 Brno (grafická část je přílohou tohoto usnesení).

K bodu 2:

Starosta obce seznámil přítomné se Závěrečným účtem SMOPO za rok 2010. Zastupitelstvo jej vzalo na vědomí. Závěrečný účet je přílohou zápisu.

Hlasování pro usnesení:

pro 12, proti 0, zdržel se 0

Usnesení:

2/071011 Zastupitelstvo obce bere na vědomí Závěrečný účet SMOPO za rok 2010.

K bodu 3:

V tomto bodu nejdříve vystoupil starosta obce ing. Dalibor Dvořák, který přítomné seznámil se stavebními akcemi, které probíhají v obci:

- Nejdříve hovořil o připravované výstavbě nového mostu v Košatce – nejdříve zpracována projektová dokumentace, pak vydáno územní rozhodnutí, proti kterému bylo podáno odvolání, Krajský úřad MSK konstatoval, že napadení bylo oprávněné, byly tam procesní chyby a vrátil to zpět na stavební úřad do Brušperku. Nyní proběhlo veřejné jednání a v současné době se musí stavební úřad vypořádat s připomínkami, jedná se o složitý proces. Stavba se určitě zrealizuje a je zde snaha, aby vlastníci sousedních pozemků měli co nejmenší újmu.
- Dále starosta obce seznámil přítomné, že došlo k pročištění kanalizace před obchodem v Košatce, tato akce stála kolem 100 tis. Kč.
- Dále informoval o financování akce „Volnočasový areál v Košatce“, který jsme zaplatili z úvěru a v současné době probíhá dohádovací řízení s Regionální radou, která zpochybňuje postup výběrové komise, chtějí nám krátit dotaci.
- Starosta obce dále seznámil s postupem prací na Územním plánu obce Stará Ves n.O., veřejné projednávání by mělo být od půlky ledna po dobu 40 dnů.
- Rovněž seznámil přítomné se stavbou kanalizace, byla dokončena první etapa, od 4.10. nabylo právní moci Rozhodnutí o zkušebním provozu, v prosinci by mělo být vydáno kolaudační rozhodnutí.
- Ing. Foltá – předseda stavební komise informoval občany, že v obci byly postaveny 3 odpočívky pro cyklisty.
- Dále v diskusi vystoupil z řad občanů p. Milan Hrabovský, který informoval, že bude vydán dokument o obci Košatka, vyjde to v časopise Poodří.

Starosta poděkoval všem členům zastupitelstva a jednání v 18.10 hodin ukončil.

Přílohy:

- Závěrečný účet SMOPO za rok 2010
- Grafická část – Návrh komplexních pozemkových úprav v k. ú. Košatka

Zapsala: Jarmila Zezulková

Podpisy ověřovatelů: Mgr. Jana Paličková

Mgr. Věra Zavidčáková

Ve Staré Vsi n.O.

14. 10. 2011

Ing. Dalibor Dvořák, starosta obce Mgr. Jaromír Chvostek, místostarosta obce

OBEC STARÁ VES NAD ONDŘEJNICÍ

Stará Ves nad Ondřejnicí, Zámecká čp. 1, 739 23



Pozemkový úřad Frýdek-Místek
Ing. Michal Finěk

4. května 217
738 01 Frýdek-Místek

25435/2012-MZE



000093614191

Ve Staré Vsi n.O., 6. 2. 2012
Čj.: 28/2012

PČ: P164/2012-PJFM
Zaeviz: 08.02.2012 11:21 Počet listů: 1
Přílohy: 1 Neskenované přílohy

Stanovisko obce k Plánu společných zařízení pro Komplexní pozemkové úpravy Košatka nad Odrou

Obec Stará Ves nad Ondřejnicí obdržela dne 10. 1. 2012 žádost o udělení souhlasu k Plánu společných zařízení pro Komplexní pozemkové úpravy Košatka nad Odrou. Po projednání v orgánech obce žádáme o zapracování dvou připomínek a to:

1. V návrhu chybí vyjádření k pozemku pro uvažovanou cyklostezku z ulice Sakrovecké, po bývalé obecní cestě ke kapličky sv. Vendelína a cestou „Na Lívance“.
2. V návrhu chybí pozemky pro původně uvažovanou cyklostezku za Lubinským mostem, ulice Za Mostem na obecní cestu C21 (viz Plán společných zařízení) směrem KD Košatka.

Poznámka:

Na mapě Plánu společných zařízení se zřejmě omylem dvakrát vyskytuje označení cest C21.

Obec souhlasí s předloženým návrhem Plánu společných zařízení a žádá o zapracování svých připomínek.



Obec
STARÁ VES nad ONDŘEJNICÍ
PSČ 739 23
IČ 297232

Ing. Dalibor Dvořák
starosta obce

TELEFON 558 669 201 FAX 558 662 792
558 669 250
E-mail: oustaraves@stara-ves.cz

BANKOVNÍ SPOJENÍ IČO
Česká spořitelna, a.s. Frýdek-Místek 00 29 72 32
1681977339/0800

Projednáni připomínek Obce Stará Ves nad Ondřejnicí uvedených ve stanovisku obce k Plánu společných zařízení pro Komplexní pozemkové úpravy v k.ú. Košatka nad Odrou, ze dne 6. 2. 2012, č.j. 28/2012


1) Polní cesta C21 na severozápadní straně zastavěné části Košatky bude v PSZ — přechíslována na C36.

2) NA CYKLOSTEZKY NACHYSTAT PARCELY V
PROJEKTU NOVÉHO USPOŘÁDÁNÍ POZEMKŮ.

MINIMÁLNÍ ŠÍŘKA PARCEL 3 m. (STEZKA OD KČ - DÁLKA)

CYKLOSTEZKU Z ULICE SAKROVECKÉ PROJEKOVAT
S PANEM SOLAREM. UPŘESNIT UMÍSTĚNÍ!

Ve Staré Vsi nad Ondřejnicí, ³.....května 2012



Ing. Dalibor Dvořák
starosta obce Stará Ves nad Ondřejnicí





Ing. Dagmar Buchtová
zpracovatel pozemkové úpravy

V KOSATCE 3.5.2012 UPŘESNĚNÍ PRÁST CYKLOSTEZKY
V ULICI SAKROVECKÁ

- ČÁST ROUEDE PO CESTĚ C16
- OD HOSPODY NAROJENÍ NA C16
- OD C16 (ČÁST DÍLO ODSUD) KE KAPLIČCE
V ŠKOLY (VIZ. PC)

BUDOU NACHYSTÁNY PAKCET NA CYKLOSTECKY
V PROJEKTU NOVÉHO USTOJÁVNÍ POZENIKŮ.
ŠÍŘKA PAKCEL 3 m.



ING. DAGMAR BUCHTOVÁ


ING. SOLAR MIROSLAV

**Výpis z usnesení
přijatých na 12. zasedání Zastupitelstva obce Stará Ves nad Ondřejnicí,
konaného 10. 9. 2012 v prostorách TJ Stará Ves n.O**

- 6/120912 Zastupitelstvo obce schvaluje Plán společných zařízení – doplnění, srpen 2012, pro komplexní pozemkové úpravy obce Stará Ves nad Ondřejnicí, k. ú. Košatka, zpracovaný firmou AGROPROJEKT PSO s.r.o., Slavíčková 1b, 638 00 Brno (grafická část je přílohou tohoto usnesení).

ve Staré Vsi n. O.
dne 17. 9. 2012


756 23 STARÁ VES nad Ondřejnicí
IČ 297232
Okres Olomouc – město
2



Ing. Dalibor Dvořák
starosta obce



ul. 2. května 1
742 13 Studénka
tel.: 556 455 057
fax: 556 455 058
e-mail: poodri@nature.cz
www.poodri.nature.cz
DS: bv4dyv5

Pozemkový úřad
Ing. Michal Finěk
4. května 217
Místek
Frýdek – Místek
738 01

ČÍSLO JEDNACÍ 00377/PO/2012/AOPK

VYŘIZUJE Bartoš

STUDÉNKA 16.2. 2012

KPÚ Košatka – stanovisko Správy CHKO Poodří k Plánu společných zařízení

Správa CHKO Poodří obdržela dne 20.2. 2012 žádost Pozemkového úřadu ve Frýdku – Místku o stanovisko k Plánu společných zařízení pro Komplexní pozemkové úpravy Košatka nad Odrou.

K Plánu společných zařízení vydává SCHKO Poodří jako dotčený orgán státní správy dle §78 zák. č. 114/1992 Sb. v platném znění následující stanovisko:

SCHKO Poodří souhlasí s návrhem zpřístupnění pozemků.

SCHKO nesouhlasí s vymezením RBK2 bez změny druhu pozemku pod tímto navrhovaným společným zařízením.

SCHKO nesouhlasí v NRBC se změnou druhů pozemků, které jsou v Katastru nemovitostí vedeny jako trvalý travní porost, na ornou půdu.

SCHKO nesouhlasí se situováním orné půdy do těsné blízkosti meandrujícího toku Lubiny.

Zdůvodnění:

Návrh zpřístupnění pozemků není v rozporu se zájmy ochrany přírody a krajiny v předmětném území.

RBK2 je vymezen pouze formálně a bez změn druhu pozemku. V takové podobě bude pozemkovou úpravou fixován v nefunkční podobě nejen ve své ploše, ale i v návaznosti (spojuje lesní pozemek s ornou půdou).

SCHKO navrhuje změnit druh pozemku v předmětném RBK a v navazující části NRBC tak, aby toto opatření bylo funkční (např. převedením do kultury trvalý travní porost).

V NRBC není možné pozemkovou úpravou legalizovat nezákonné rozorání pozemků v záplavovém území Ondřejnice. SCHKO striktně netrvá na zachování stavu dle katastru nemovitostí, naopak nemá námitek, aby druhy pozemků byly uspořádány do vhodně členěných celků, a to jak z hlediska obdělávání, tak i z hlediska zachování přirozených funkcí

říční nivy (samozřejmě při zevrubném zachování výměry travních porostů dle jejich druhu pozemku, zapsaného v Katastru nemovitostí).

SCHKO doporučuje ponechat podél meandrujícího toku Lubiny pás travního porostu či ostatní plochu s krajinnou zelení, pokud možno ve vlastnictví ČR s příslušností hospodařit Povodí Odry či AOPK ČR. Opatření povede ke snadnějšímu obdělávání pozemků (orná půda nebude přímo navazovat na vodní plochu a budou omezena rizika pádu zemědělské techniky do koryta i potenciální konflikty zemědělců se správcem toku kvůli podemílání břehů a postupu meandrů) a zároveň umožní náležitou ochranu vodního toku v CHKO.

Na vydání tohoto stanoviska nevztahují obecné předpisy o správním řízení.

Digitálně podepsáno
Jméno: Jan Klečka
Datum: 19.03.2012
12:55:36

„otisk úředního razítka“

Mgr. Jan Klečka, Ph.D.

VEDOUcí SPRÁVY A STŘEDISKA

Za správnost vyhotovení: Mgr. Ivan Bartoš

Projednáni stanoviska Správy CHKO Poodří k Plánu společných zařízení pro
Komplexní pozemkové úpravy v k.ú. Košatka nad Odrou, ze dne 16. 2. 2012, č.j.
00377/PO/2012/AOPK

- 1) RBK 2 - POKUD TO PŮJDE VYMEZÍNE PARCELU PRO
RBK 2.
- 2) PŘEVÉST (PONECHAT) TTP V PLOCHÁCH VYZNAČENÝCH
NA MAPĚ (PŘÍLOHA 1)

PARCELY AOPK SLOUČIT S OSTATNÍMI POZEMKY AOPK,
KDE UŽ JE VÝSADBA NEBO PŘIDAT K MEANDRU
LUBINY V SOUTOKU.

ZMÍNĚNÉ ZNĚNÍ SE PROJEVÍ V PROJEKTU NOVÉHO
USPOŘÁDÁNÍ PARCEL A V MAPĚ ZNĚN DRUHÝ
POZEMKŮ.

Ve Studénce, 3. května 2012



Mgr. Ivan Bartoš
Správa CHKO Poodří



Ing. Dagmar Buchtová
zpracovatel pozemkové úpravy



AGENTURA OCHRANY PŘÍRODY A KRAJINY ČESKÉ REPUBLIKY
**SPRÁVA CHRÁNĚNÉ KRAJINNÉ OBLASTI POODŘÍ
A KRAJSKÉ STŘEDISKO OSTRAVA**



ul. 2. května 1
742 13 Studénka
tel.: 556 455 057
fax: 556 455 058
e-mail: poodri@nature.cz
www.poodri.nature.cz
DS: bv4dyv5

Pozemkový úřad
Ing. Michal Finěk
4. května 217
Místek
Frýdek – Místek
738 01

ČÍSLO JEDNACÍ 00377/PO/2012/AOPK

VYŘIZUJE Bartoš

STUDÉNKA 10.9. 2012

KPÚ Košatka – stanovisko Správy CHKO Poodří k Plánu společných zařízení

Správa CHKO Poodří obdržela dne 20.2. 2012 žádost Pozemkového úřadu ve Frýdku – Místku o stanovisko k Plánu společných zařízení pro Komplexní pozemkové úpravy Košatka nad Odrou.

4.9. 2012 byla el. poštou doručena doplněná dokumentace PSZ, do které byly zapracovány požadavky SCHKO Poodří.

K Plánu společných zařízení vydává SCHKO Poodří jako dotčený orgán státní správy dle §78 zák. č. 114/1992 Sb. v platném znění následující stanovisko:

SCHKO Poodří souhlasí s projektem Plánu společných zařízení pro Komplexní pozemkové úpravy Košatka nad Odrou.

Zdůvodnění:

Opatření ke zpřístupnění pozemků nejsou v rozporu se zájmy ochrany přírody a krajiny v předmětném území.

Do projektové dokumentace byl zapracován požadavek SCHKO Poodří - ochranné zatravnění podél koryta Lubiny.

Realizaci KPÚ nebudou negativně dotčeny zájmy ochrany přírody a krajiny v CHKO.

Na vydání tohoto stanoviska nevztahují obecné předpisy o správním řízení.

Mgr. Petr Birklen

VEDOUcí SPRÁVY A STŘEDISKA



Digitálně podepsáno
Jméno: Mgr. Petr Birklen
Datum: 10.09.2012
07:56:49

„otisk úředního razítka“

Agentura ochrany přírody a krajiny ČR
**Správa CHKO Poodří
a Krajské středisko Ostrava**
ul. 2. května 1
742 13 Studénka
-3-

Za správnost vyhotovení: Mgr. Ivan Bartoš

IČ: 62933591
DS: bv4dyv5

Bankovní spojení ČNB Praha 1
číslo účtu: 18228-011/0710

ivan.bartos@nature.cz
tel.: 556 455 057



AGENTURA OCHRANY PŘÍRODY A KRAJINY ČESKÉ REPUBLIKY
**SPRÁVA CHRÁNĚNÉ KRAJINNÉ OBLASTI POODŘÍ
A KRAJSKÉ STŘEDISKO OSTRAVA**



ul. 2. května 1
742 13 Studénka
tel.: 556 455 057
fax: 556 455 058
e-mail: poodri@nature.cz
www.poodri.nature.cz
DS: bv4dyv5

Agroprojekt PSO, s.r.o.
Ing. Dagmar Buchtová
Slavíčková 1b
638 00 Brno

ČÍSLO JEDNACÍ 01589/PO/2012/AOPK

VYŘIZUJE Bartoš

STUDÉNKA 10.9. 2012

KPÚ Košatka – stanovisko Správy CHKO Poodří ke změnám druhů pozemků

Správa CHKO Poodří obdržela dne 15.8. 2012 žádost o stanovisko ke změnám druhů pozemků v návrhu pozemkové úpravy.

Zároveň byla doručena dokumentace s mapovým podkladem.

Ke změnám druhů pozemků v návrhu pozemkové úpravy vydává SCHKO Poodří jako dotčený orgán státní správy dle §78 zák. č. 114/1992 Sb. v platném znění následující stanovisko:

SCHKO Poodří souhlasí s navrhovanými změnami druhů pozemků pro Komplexní pozemkové úpravy Košatka nad Odrou.

Zdůvodnění:

Do navržených změn byl zapracován požadavek SCHKO Poodří na ochranné zatravnění podél koryta Lubiny.

Realizací změny druhů pozemků nebudou negativně dotčeny zájmy ochrany přírody a krajiny v CHKO.

Na vydání tohoto stanoviska nevztahují obecné předpisy o správním řízení.

Digitálně podepsáno v zastoupení
Jméno: Mgr. Jan Klečka, PhD.
Datum: 13.09.2012 08:46:39

„otisk úředního razítka“

Mgr. Petr Birklen


VEDOUCÍ SPRÁVY A STŘEDISKA

Za správnost vyhotovení: Mgr. Ivan Bartoš

IČ: 62933591
DS: bv4dyv5

Bankovní spojení ČNB Praha 1
číslo účtu: 18228–011/0710

ivan.bartos@nature.cz
tel.: 556 455 057



ČESKÝ
HYDROMETEOROLOGICKÝ
ÚSTAV

pobočka Ostrava
K. Myslivně 3/2182
Ostrava - Poruba
708 00

12941/2012-MZE



000089186143

PČ: P58/2012-PUFM
Zaevid.: 20.01.2012 12:11
Přílohy: 0

Počet listů: 1

Ministerstvo zemědělství
Pozemkový úřad Frýdek-Místek
Ing. Michal Finěk

4.května 217
738 01 Frýdek-Místek 1

VÁŠ DOPIS ZNAČKY/ZE DNE
2939/2012-MZE-130768 / 9.1.2012

NAŠE ZNAČKA
PI2000467/571

VYŘIZUJE/LINKA
Ing. Blažková/209

OSTRAVA
19.1.2012

VĚC: Plán společných zařízení pro Komplexní pozemkové úpravy Košatka nad Odrou

K zaslanému Plánu společných zařízení pro Komplexní pozemkové úpravy Košatka nad Odrou ze dne 9.1.2012 pod č.j. 2939/2012-MZE-130768 dáváme **souhlasné stanovisko**.
K dané pozemkové úpravě nemáme připomínky.

S pozdravem

ČESKÝ HYDROMETEOROLOGICKÝ ÚSTAV

Pobočka Ostrava

K. Myslivně 3/2182

708 00 OSTRAVA PORUBA

Ing. Ivana Blažková
investiční referent


TELEFON
596 900 111

BANKOVNÍ SPOJENÍ
KB Praha 4, č.ú. 54132-041/0100

IČO
00020699

FAX
596 910 284

E-MAIL
blazkova@chmi.cz



KRAJSKÝ ÚŘAD

MORAVSKOSLEZSKÝ KRAJ

Odbor životního prostředí a zemědělství

28. října 117, 702 18 Ostrava

55841/2012-MZE



000105905105

PČ: P315/2012-PUFM

Zaevid.: 23.03.2012 10:01

Počet listů: 2

Přílohy: 1 Neskenované přílohy

Váš dopis zn.: 37571/2012-130768
Ze dne: 2012-02-29
Čj: MSK 31425/2012
Sp. zn.: ŽPZ/8638/2012/Bal
061.1.7 A5
Vyřizuje: Ing. Jana Balonová
Telefon: 595 622 993
Fax: 595 622 596
E-mail: jana.balonova@kr-moravskoslezsky.cz
Datum: 2012-03-20

Ministerstvo zemědělství
Pozemkový úřad Frýdek-Místek
4. Května 217
738 01 Frýdek-Místek

Stanovisko a sdělení k záměru „Komplexní pozemkové úpravy v k. ú. Košatka nad Odrou – Plán společných zařízení“

Krajský úřad Moravskoslezského kraje, odbor životního prostředí a zemědělství (dále jen „krajský úřad“), jako věcně a místně příslušný správní orgán podle § 29 odst. 1 zákona č. 129/2000 Sb., o krajích (krajské zřízení), ve znění pozdějších předpisů, a podle dále uvedených ustanovení zvláštních zákonů, postupem také podle části čtvrté zákona č. 500/2004 Sb., správního řádu, ve znění pozdějších předpisů (dále jen „správní řád“), na základě žádosti o vyjádření ve smyslu § 9 odst. 10 zákona č. 139/2002 Sb., o pozemkových úpravách a pozemkových úradech a o změně zákona č. 229/1991 Sb., o úpravě vlastnických vztahů k půdě a jinému zemědělskému majetku, ve znění pozdějších předpisů, podané dne 29.2.2012 vydává níže uvedené stanovisko a sdělení k plánu společných zařízení „Komplexní pozemkové úpravy v k. ú. Košatka nad Odrou“. Žadatel: Ministerstvo zemědělství, Pozemkový úřad Frýdek-Místek, 4. Května 217, 738 01 Frýdek-Místek (dále jen „záměr“).

Předmětný Plán společných opatření zahrnuje především opatření sloužící ke zpřístupnění pozemků, protierozní opatření pro ochranu půdního fondu a opatření k ochraně a tvorbě životního prostředí a zvýšení ekologické stability.

stanovisko:

Z hlediska zákona č. 114/1992 Sb., o ochraně přírody a krajiny, ve znění pozdějších předpisů (§ 45i odst. 1):

Krajský úřad posoudil předloženou žádost na základě ust. § 45i zákona, a dospěl k závěru, že předložený záměr nebude mít samostatně nebo ve spojení s jinými záměry významný vliv na příznivý stav předmětu ochrany nebo celistvost Ptačí oblasti Poodří (PO). Hranice PO je totožná s hranicí CHKO Poodří. Záměr nebude mít samostatně nebo ve spojení s jinými záměry ani významný vliv na příznivý stav předmětu ochrany nebo celistvost evropsky významnou lokalitu Poodří (EVL), ani na stav předmětů ochrany nebo celistvost ostatních evropsky významných lokalit, které jsou stanovené nařízením vlády č. 132/2005 Sb., kterým se stanoví národní seznam evropsky významných lokalit, ve znění pozdějších předpisů.

Odůvodnění

Z mapových podkladů, které má krajský úřad k dispozici, je patrné, že záměr zasahuje na území CHKO a PO kde je kompetentní k vyjádření Správa CHKO. Krajský úřad se proto vyjadřuje pouze k té části, která je mimo CHKO a PO. Z charakteru a umístění záměru je zřejmé, že realizaci záměru nebudou ohroženy předměty ochrany evropsky významné lokality Poodří (přírodní stanoviště a dále pak živočišné druhy: svinutec tenký, kuňka ohnivá, ohniváček černošatý, modrásek bahenní, piskoř pruhovaný, páchník hnědý, čolek velký, velevrub tupý) ani předmět ochrany ptačí oblasti Poodří (populace bukáče velkého, motáka pochopa, ledňáčka říčního,

kopřivky obecné a jejich biotopy). Jedná se vesměs o druhy vázané především na vodní prostředí. Krajský úřad konstatuje, že s ohledem na bionomii předmětů ochrany a samotný rozsah a charakter záměru nedojde k negativnímu ovlivnění (přímému ani dálkovému) předmětů ochrany a celistvosti evropsky významných lokalit a ptačích oblastí.

sdělení:

Z hlediska zákona č. 100/2001 Sb., o posuzování vlivů na životní prostředí a o změně některých souvisejících zákonů (zákon o posuzování vlivů na životní prostředí), ve znění pozdějších předpisů:

Krajský úřad na základě předložených podkladů a výše uvedeného stanoviska orgánu ochrany přírody posoudil jednotlivé záměry navržené v předloženém plánu společných zařízení z hlediska působnosti zákona č. 100/2001 Sb., o posuzování vlivů na životní prostředí, ve znění pozdějších předpisů (dále jen „zákon o posuzování vlivů na životní prostředí“) a ve smyslu § 2 tohoto zákona sděluje, že dílčí záměry umístěné mimo CHKO Poodří nepodléhají posuzování vlivů na životní prostředí dle uvedeného zákona, neboť nenaplnějí § 4 odst. 1 zákona o posuzování vlivů na životní prostředí.

Objekty (O1, O3 a O5, stabilizace břehu řeky Odry), které se nacházejí na území CHKO Poodří nejsou záměry vyjmenovanými v příloze č. 1 zákona o posuzování vlivů na životní prostředí, avšak v případě, že příslušný orgán ochrany přírody (v tomto případě Agentura ochrany přírody a krajiny ČR, Správa CHKO Poodří a Krajské středisko Ostrava) nevyloučí vliv těchto záměrů na příznivý stav předmětu ochrany nebo celistvost evropsky významné lokality nebo ptačí oblasti, budou tyto záměry naplňovat ust. § 4 odst. 1 písm. e) uvedeného zákona, tj. budou předmětem posouzení.

Z hlediska zákona č. 114/1992 Sb., o ochraně přírody a krajiny, ve znění pozdějších předpisů:

Záměr se nedotýká zájmů chráněných zákonem o ochraně přírody a krajiny.

Z hlediska zákona č. 44/1988 Sb., o ochraně a využití nerostného bohatství (horní zákon), ve znění pozdějších předpisů:

Z předložených podkladů vyplývá, že se k. ú. Košatka nad Odrou podle „Mapy ložiskové ochrany – Moravskoslezský kraj“, vydané Ministerstvem životního prostředí a Českou geologickou službou-Geofond, nachází v chráněném ložiskovém území (dále jen „CHLÚ“). Podle rozhodnutí Ministerstva životního prostředí o změně podmínek ochrany ložisek černého uhlí v části CHLÚ české části Hornoslezské pánve, č.j. 580/263c/ENV/09 ze dne 3.7.2009, se k. ú. Košatka nad Odrou nachází na ploše „N“ uvedeného CHLÚ, kde jsou veškeré stavby a zařízení nesouvisející s dobýváním realizovány bez zvláštních opatření proti účinkům poddolování.

K umístování staveb v předmětných plochách „N“ vydal krajský úřad v souladu s výše uvedeným rozhodnutím Ministerstva životního prostředí generální závazné stanovisko, č.j. MSK 167337/2009 ze dne 12.10.2009, které je trvale uloženo na místně příslušných stavebních úřadech.

Z hlediska zákona č. 334/1992 Sb., o ochraně zemědělského půdního fondu, ve znění pozdějších předpisů:

Krajský úřad bere na vědomí předložený záměr komplexních pozemkových úprav s tím, že stanovisko bude k záměru vydáno v souladu s postupy danými § 15, písm. i) zákona č. 334/1992 Sb., o ochraně zemědělského půdního fondu, ve znění pozdějších předpisů, Magistrátem města Ostravy, odborem ochrany životního prostředí. Pro účely posouzení navrhovaných řešení a postupů vymezených § 9 odst. 10 zákona č. 139/2002 Sb., o pozemkových úpravách a pozemkových úřadech a o změně zákona č. 229/1991 Sb., o úpravě vlastnických vztahů k půdě a jinému zemědělskému majetku, ve znění pozdějších předpisů, je nezbytné tomuto správnímu orgánu ochrany zemědělského půdního fondu předložit údaje o předpokládaných záborech zemědělské půdy.

Ve vztahu k zákonu č. 289/1995 Sb., o lesích a o změně a doplnění některých zákonů (lesní zákon), ve znění pozdějších předpisů:

Z dokumentace není zřejmé, zda záměr předpokládá po dobu realizace zábor pozemků určených k plnění funkcí lesa. V případě odnětí lesních pozemků plnění funkcí lesa do výměry 1 ha nebo dotčení pozemků do vzdálenosti 50 m od okraje lesa je příslušným orgánem k projednání orgán státní správy lesů obce s rozšířenou působností (§ 14 odst. 2 lesního zákona), v daném případě Magistrát města Ostravy, odbor ochrany životního prostředí. O odnětí lesních pozemků plnění funkcí lesa o výměře 1 ha a více rozhoduje krajský úřad.

Z hlediska zákona č. 254/2001 Sb., o vodách a o změně některých zákonů (vodní zákon), ve znění pozdějších předpisů:

Záměr se nedotýká zájmů chráněných vodním zákonem v kompetenci krajského úřadu. Příslušným vodoprávním úřadem je v tomto případě Magistrát města Ostravy.

Z hlediska zájmů chráněných ostatními zákony v oblasti životního prostředí nemá krajský úřad v rámci své kompetence k výše uvedenému záměru připomínky.

Krajský úřad obdržel dne 29.2.2012 žádost o vyjádření z hlediska právních předpisů na úseku životního prostředí k předloženému záměru. K žádosti byly předloženy tyto podklady: Plán společných zařízení z 11/2011.

Krajský úřad sdělil na základě předložených podkladů požadované informace z hlediska zájmů chráněných příslušnými zákony v oblasti životního prostředí.

Poučení:

Toto stanovisko a sdělení nenahrazují koordinované závazné stanovisko ani příslušná povolení dle zvláštních právních předpisů. Proti tomuto stanovisku ani sdělením nelze podat odvolání.

KRAJSKÝ ÚŘAD
Moravskoslezský kraj
odbor životního prostředí
a zemědělství
- 1 -

Ing. Milan Machač
vedoucí oddělení
hodnocení vlivů na životní prostředí a lesního hospodářství

Po dobu nepřítomnosti zastoupen
Ing. Bc. Davidem Micochem
oddělení hodnocení vlivů
na životní prostředí a lesního hospodářství
Příloha: PSZ

64086/2012-MZE



000109428427

PČ: P343/2012-PUFM

Zaevid.: 04.04.2012 10:25

Počet listů: 1

Přílohy: 1 Neskenované přílohy

Ministerstvo zemědělství ČR**Pozemkový úřad Frýdek-Místek****Ing. Finěk****4. Května č.p. 217****738 01 738 01 Frýdek-Místek**

VÁŠ DOPIS ZN

ČÍSLO JEDNACÍ

SPISOVÁ ZNAČKA

DATUM

LCR109/000784/2012

3.4.2012

VYŘIZUJE

TELEFON

GSM

FAX

E-MAIL

Bc. Wojtyla

596 887 253

724523598

596 887 254

wojtyla.ls109@lesy.cz

Věc: komplexní pozemkové úpravy v k.ú. Košatka nad Odrou

Lesy České republiky, s.p. se sídlem Hradec Králové, Přemyslova 1106, 501 68 Hradec Králové 8, IČO – 42196451 (dále jen LČR), dle pověření generálního ředitele zastoupené lesním správcem Lesní správy Ostrava (se sídlem v Šenově), Ing. Karlem Křemenem, jako státní organizace s právem hospodařit s lesními pozemky.

Zasíláme Vám zpět návrh komplexních pozemkových úprav v k.ú. Košatka nad Odrou**Ing. Karel Křemen
Lesní správce****Lesní správa Ostrava**

Lesy České republiky, s.p.
se sídlem Přemyslova 1106, 501 68 Hradec Králové
IČ: 42196451, DIČ: CZ42196451
Lesní správa Ostrava
Išňnská 913, 739 34 Šenov u Ostravy [05]

Magistrát města Ostravy
Odbor dopravy

Vaše značka: 2RP2346/2012-130768
Ze dne: 12.3.2012
Č. j.: SMO/094929/12/OD/Šev
Sp. zn.: SMO/093059/12/OD

Vyřizuje: Ing. Ševčák
Telefon: +420 599 44 2031
Fax: +420 599 44 2034
E-mail: vsevcak@ostrava.cz

Datum: 2012-03-16

52954/2012-MZE



000104774346

PC: P304/2012-PUFM

Zaevid.: 20.03.2012 12:56

Počet listů: 1

Přílohy: 1 Neskenované přílohy

Ministerstvo zemědělství
Pozemkový úřad Frýdek-Místek
4. května 217
738 01 Frýdek-Místek 1

Stanovisko ke komplexním pozemkovým úpravám v k.ú. Košatka nad Odrou:

Odbor dopravy Magistrátu města Ostravy jako úřad obce s rozšířenou působností věcně příslušný podle § 40 odstavce 4 písmene a) zákona č. 13/1997 Sb., o pozemních komunikacích, ve znění pozdějších předpisů (dále v textu jen „silniční zákon“) a místně příslušný podle § 2 zákona č. 314/2002 Sb. a § 19 vyhl. č. 388/2002 Sb. pro silnice II. a III. třídy a jako příslušný úřad podle § 77 odstavce 1 písmene c) a podle § 124 odstavce 5 písmene m) zákona č. 361/2000 Sb., o provozu na pozemních komunikacích, ve znění pozdějších předpisů, je silničním správním úřadem pro silnice II. a III. třídy ve svém správním území (dále v textu jen „úřad“) obdržel dne 15. 3. 2012 žádost o zaslání připomínek a k navrženým opatřením v rámci plánu společných zařízení k výše uvedeným komplexním pozemkovým úpravám. Úřad tímto sděluje, že k věci vydává

souhlasné stanovisko.

V rámci akce nedojde k dotčení území města Ostravy, v dokumentaci jsou respektovány připomínky týkající se silnic II. a III. třídy ve správním území úřadu.

Toto stanovisko nenahrazuje povolení vydávaná podle silničního a stavebního zákona, není rozhodnutím dle předpisů o správním řízení a neřeší majetkoprávní vztahy.

otisk úředního razítka

Ing. Břetislav Glumbík, v.r.
vedoucí odboru dopravy

MAGISTRÁT MĚSTA OSTRAVY
odbor dopravy

Za správnost vyhotovení:
Ing. Vladislav Ševčák
referent odboru dopravy

Přílohy: - k žádosti o stanovisko přiložená projektová dokumentace.

Magistrát města Ostravy
odbor ochrany životního prostředí

Vaše značka:

Ze dne:

Č. j.: SMO/133197/12/OŽP/Fr

Sp. zn.: S-SMO/095916/12/OŽP/4

Ministerstvo zemědělství

Pozemkový úřad Frýdek - Místek

4.května 217

738 01 Frýdek - Místek

Vyřizuje: Ing.Frömlová, Ing. Obrusníková,
Ing.Veselý, Ing.Gacková Jana

Telefon: +420 599 442 312

Fax: +420 599 443 026

E-mail: lfromlova@ostrava.cz

Datum: 2012-04-18

Plán společných zařízení – komplexní pozemkové úpravy (dále jen „KPÚ“) v katastrálním území Košatka nad Odrou – stanovisko odboru ochrany životního prostředí

Magistrát města Ostravy, odbor ochrany životního prostředí (dále jen MMO OOŽP), obdržel dne 19.3.2012 Vaši žádost o písemné vyjádření k plánu společných zařízení v rámci komplexních pozemkových úprav v katastrálním území Košatka nad Odrou.

Plán společných zařízení zahrnuje opatření, které spočívají v novém uspořádání pozemků a jejich zpřístupnění. Součástí návrhu pozemkových úprav je plán společných zařízení, který obsahuje opatření ke zpřístupnění pozemků (cesty, přístupové pásy a doprovodné objekty na cestní síti), vodohospodářská opatření ke zlepšení vodních poměrů (úpravy melioračních zařízení, stabilizace břehu vodního toku Odry, zvýšení protipovodňové hráze č.5, obnova mostu č. 4804-II silnice III/4804 přes vodní tok Lubina, výstavba ČOV) a dále obsahuje opatření k ochraně a tvorbě životního prostředí (biocentra, biokoridory, interakční prvky). Jedná se o území, na kterém se nacházejí významné vodní toky Odry, Lubina a Ondřejnice. Část území se nachází v záplavovém území výše uvedených vodních toků.

Žádost je doložena dokumentací s názvem „Návrh komplexních pozemkových úprav v k.ú. Košatka nad Odrou“, kterou zpracoval právní subjekt AGROPROJEKT PSO s.r.o. v říjnu 2011 včetně přehledné mapy, mapy plánu společných zařízení v měřítku 1: 5000 a dvou map erozního ohrožení - sklonitost a vodní eroze.

I. Ochrana zemědělského půdního fondu :

MMO OOŽP jako orgán ochrany zemědělského půdního fondu příslušný dle ust. § 15 písm. f) zákona č. 334/1992 Sb., o ochraně zemědělského půdního fondu, ve znění pozdějších předpisů, dává k záměru KPÚ dle předložené dokumentace

kladné stanovisko.

II. Vodní hospodářství :

Odbor ochrany životního prostředí Magistrátu města Ostravy jako věcně a místně příslušný vodoprávní úřad dle § 106 zákona č. 254/2001 Sb., o vodách a o změně některých zákonů,

v platném znění (dále jen zákon č. 254/2001 Sb.) činí dle § 154 zákona č. 500/2004 Sb., správní řád, v platném znění, toto sdělení:

1. Pro vodní toky, nacházející se v území vymezeném pro KPÚ jsou stanovena záplavová území.
2. KPÚ budou projednány se správcem vodních toků, kteří mohou být případnými KPÚ dotčeni.
3. KPÚ nesmí dojít k narušení odtokových poměrů a k dotčení povodňové ochrany území.
4. V katastrálním území Košatka nad Odrou se nenachází ochranné pásmo vodních zdrojů.
5. Odbor ochrany životního prostředí Magistrátu města Ostravy upozorňuje, že stavba vodních děl (obnova melioračních zařízení, stabilizace břehu vodního toku Odry, zvýšení protipovodňové hráze č. 5, výstavba ČOV) podléhá udělení povolení ve smyslu § 15 zákona č. 254/2001 Sb., o vodách a o změně některých zákonů, v platném znění zákona č. 254/2001 Sb., o vodách a o změně některých zákonů, v platném znění. Příslušným k povolení stavby vodních děl je odbor ochrany životního prostředí Magistrátu města Ostravy. Žádost o povolení stavby vodních děl musí být doložena příslušnými doklady v souladu s vyhláškou Ministerstva zemědělství č. 432/2001 Sb., v platném znění a vyhláškou Ministerstva pro místní rozvoj č. 526/2006 Sb.
6. Stavba na pozemku, na němž se nachází koryto vodního toku (obnova mostu), podléhá udělení souhlasu ve smyslu § 17 odst. 1 písm. a) zákona č. 254/2001 Sb., o vodách a o změně některých zákonů, v platném znění, k jehož vydání je příslušný odbor ochrany životního prostředí Magistrátu města Ostravy. Žádost je nutno doložit doklady dle vyhlášky Ministerstva zemědělství č. 432/2001 Sb., v platném znění.

III. Lesní hospodářství :

MMO OOŽP jakožto věcně a místně příslušný orgán státní správy lesů podle § 48 odst. 3 zákona č. 289/1995 Sb., o lesích a o změně a doplnění některých zákonů (lesní zákon), ve znění pozdějších předpisů, nemá námitek k Plánu společných zařízení pro Komplexní pozemkové úpravy Košatka nad Odrou.

IV. Ochrana přírody :

V zájmovém území, které zahrnuje katastr Košatka nad Odrou, se nachází část chráněné krajinné oblasti Poodří, Ptáčí oblasti Poodří a Evropsky významné lokality Natura 2000, tato část tedy požívá ochrany dle Části třetí Hlavy třetí a Části čtvrté, Hlavy první zákona č. 114/1992 Sb., o ochraně přírody a krajiny, ve znění pozdějších předpisů (dále jen zákon č. 114/1992 Sb.).

Plán řeší kostru nadregionálního, regionálního a lokálního územního systému ekologické stability (dále jen ÚSES), včetně interakčních prvků, systém hlavních a vedlejších polních cest, přístupových pásů (doplňkových cest) a doprovodných objektů na cestní síti. Dále řeší vodohospodářská opatření (záchytné a svodné příkopy resp. průlehy a ostatní opatření technického charakteru). Interakční prvky jsou navrženy jako liniové prvky podél polních cest.

MMO OOŽP, příslušný podle ust. § 77 odst. 3 zákona č. 114/1992 Sb. dává k předloženému Plánu společných zařízení v katastrálním území Košatka nad Odrou ve smyslu ust. § 65 zákona č. 114/1992 Sb.

kladné stanovisko

za předpokladu, že k realizaci liniových výsadeb podél polních cest budou navrženy autochtonní dřeviny s podílem ovocných dřevin.

MMO OOŽP upozorňuje, že při realizaci nové cestní sítě, je ke zřizování a rušení stezek a pěšin mimo zastavěné území v souladu s ust. § 63 odst. 1 zákona č. 114/1992 Sb., nezbytný souhlas příslušného správního orgánu (v tomto případě je to MMO OOŽP).

MMO OOŽP dále upozorňuje, že se v daném území nacházejí významné krajinné prvky (dále jen VKP) dle ust. § 3 odst. 1 písm. b) zákona č. 114/1992 Sb, VKP jsou chráněny před poškozováním a ničením. Využívají se pouze tak, aby nebyla narušena jejich stabilizační funkce. K zásahům, které by mohly vést k poškození nebo zničení VKP nebo ohrožení či oslabení jeho ekologicko – stabilizační funkce, si musí ten, kdo takové zásahy zamýšlí, opatřit závazné stanovisko orgánu ochrany přírody.

V. Závěr :

MMO OOŽP dává k návrhu společných zřízení v rámci komplexních pozemkových úprav v katastrálním území Košatka nad Odrou

kladné stanovisko.

"otisk úředního razítka"

Ing.Pavel Valerián.Ph.D.
vedoucí odboru
ochrany životního prostředí

Magistrát města Ostravy
odbor ochrany životního prostředí

Vaše značka:

Ze dne: 2012-08-15
Č. j.: SMO/277457/12/OŽP/GA
Sp. zn.: S-SMO/277457/12/OŽP/4

AGROPROJEKT PSO s.r.o.
Slavičkova 840/1b
638 00 Brno
(DS)

Vyřizuje: Ing. Gacková, Ing. Frömlová,
Ing. Obrusníková
Telefon: +420 599 442 079
Fax: +420 599 443 026
E-mail: jgackova@ostrava.cz

Datum: 2012-09-19

Návrh Komplexních pozemkových úprav v k. ú. Košatka nad Odrou

Magistrát města Ostravy, odbor ochrany životního prostředí (dále jen MMO OOŽP) obdržel dne 24. srpna 2012 žádost o stanovisko ke změnám druhů pozemků oproti současnému stavu evidovanému v katastru nemovitostí, které jsou navrženy v rámci návrhu komplexní pozemkové úpravy katastrálního území Košatka nad Odrou.

Část řešeného území obce Stará Ves nad Ondřejnicí v k. ú. Košatka nad Odrou, se nachází na území Chráněné krajinné oblasti Poodří, Ptačí oblasti Poodří a Evropsky významné lokality Poodří. MMO OOŽP na tomto území není kompetentním orgánem ochrany přírody dle zákona č. 114/1992 Sb, o ochraně přírody a krajiny, ve znění pozdějších předpisů (dále jen zákon č. 114/1992 Sb.) k vydání stanoviska.

Návrh spočívá v úpravě výměr jednotlivých druhů pozemků tak, aby došlo k souladu se současným stavem evidovaným v katastru nemovitostí (dále jen KN). Jedná se o ornou půdu, zahrady, trvalé travní porosty, lesní pozemky, zastavěné plochy a nádvoří, ostatní plochy a vodní plochy. Výměra vodních ploch zůstane přibližně stejná, jen mají být rozmístěny podle skutečného stavu v terénu. Druh pozemku vodní plocha má být změněn u ploch, kde je ve skutečnosti v terénu trvalý travní porost nebo výsadba zeleně. Příkopy a meliorační příkopy jsou navrženy s druhem pozemku ostatní plocha – jiná plocha. Podmáčené plochy u koryt vodních toků jsou navrženy jako vodní plocha – zamokřená plocha.

Navrženými úpravami nedojde k dotčení prvků územního systému ekologické stability, který je součástí návrhu územního plánu obce Stará Ves nad Ondřejnicí (dosud neschválen).

Veškeré úpravy jsou lokalizovány v údolních nivách vodních toků Odra a Lubina, které jsou dle ust. § 3 odst. 1 písm. b) zákona č. 114/1992 Sb., o ochraně přírody a krajiny, ve znění pozdějších předpisů (dále jen zákon č. 114/1992 Sb.), významnými krajinnými prvky, které je možné využívat pouze tak, aby nebyla narušena jejich obnova a nedošlo k ohrožení nebo oslabení jejich stabilizační

funkce. Dotčené části údolní nivy je dle materiálů „Zákres údolních niv obce s rozšířenou působností Ostrava“ (Ing. Iva Škrovová, 2011), vymezeny jako niva zemědělská.

V rámci navržených změn druhů pozemků je navržena změna druhu pozemku parc. č. 151/2 v k. ú. Košatka nad Odrou z trvalého travního porostu na ornou půdu. Tato změna v navrhovaném rozsahu není v souladu se zájmy chráněnými zákonem č. 114/1992 Sb.

K Plánu společných zařízení pro KPÚ vydal MMO OOŽP souhlasné stanovisko pod sp. zn. S-SMO/095916/12/OŽP/4, č.j. SMO/133197/12/OŽP/Fr dne 18. dubna 2012.

I. Ochrana přírody

MMO OOŽP, příslušný podle ust. § 77 odst. 3 zákona č. 114/1992 Sb. dává ke změně druhů pozemků v návrhu pozemkové úpravy v katastrálním území Košatka nad Odrou ve smyslu ust. § 65 zákona č. 114/1992 Sb.

kladné stanovisko

za podmínky, že změna druhu pozemku parc. č. 151/2 v k. ú. Košatka nad Odrou z trvalého travního porostu na ornou půdu bude realizována tak, aby byl ponechán pás trvalého travního porostu podél bezejmenného levobřežního přítoku vodního toku Lubina a vodního toku Lubina do vzdálenosti 15 m od břehové hrany těchto vodních toků, který bude využíván v souladu s druhem pozemku zapsaným v KN (trvalý travní porost).

Odůvodnění:

Změna druhu pozemku parc. č. 151/2 v k. ú. Košatka nad Odrou z trvalého travního porostu na ornou půdu je změnou kultury s vyšším stupněm ekologické stability na nižší. Význam zachování trvalého travního porostu se zvyšuje v místě soutoku dvou vodních toků. Ponechání původního druhu pozemku (trvalý travní porost) a jeho opětovné zatravnění v souladu s druhem zapsaným v KN v pásu podél vodního toku napomůže zpomalení odtoku vody z území a zajistí ochranu vodních toků proti splachům z intenzivně obhospodařovaných ploch orné půdy. Jeho zachování v návaznosti na vodní toky rovněž přispěje ke zvýšení biodiverzity území.

II. Vodní hospodářství

Odbor ochrany životního prostředí Magistrátu města Ostravy jako věcně a místně příslušný vodoprávní úřad dle § 106 zákona č. 254/2001 Sb., o vodách a o změně některých zákonů, v platném znění (dále jen zákon č. 254/2001 Sb.) činí dle § 154 zákona č. 500/2004 Sb., správní řád, v platném znění toto sdělení:

1. Pro vodní toky, nacházející se v území vymezeném pro KPÚ jsou stanovena záplavová území.
2. KPÚ budou projednány se správci vodních toků, kteří mohou být případnými KPÚ dotčeni.
3. KPÚ nesmí dojít k narušení odtokových poměrů a k dotčení povodňové ochrany území.
4. V katastrálním území Košatka nad Odrou se nenachází ochranné pásmo vodních zdrojů.

III. Ochrana zemědělského půdního fondu

MMO OOŽP jako orgán ochrany zemědělského půdního fondu příslušný dle ust. § 15 písm. i) zákona č. 334/1992 Sb., o ochraně zemědělského půdního fondu, ve znění pozdějších předpisů, k Vaší žádosti o stanovisko ke změnám druhů pozemků v rámci pozemkových úprav v k. ú. Košatka nad Odrou oproti současnému stavu evidovanému v katastru nemovitostí dává

kladné stanovisko.

otisk úředního razítka

Ing. Bc. Pavel Valerián, Ph.D.
vedoucí odboru
ochrany životního prostředí

106

Dědané zprávy

Detail zprávy

784cctd / AGROPROJEKT PSO s.r.o.

Věc:

**Stanovisko ke změnám druhů
pozemků, k.ú. Košatka nad
Odrou**ID zprávy: **101705590**

Typ zprávy:

Přečtená zásilka do vlastních rukou

Datum a čas doručení:

20. 9. 2012 v 12:58:40

Příloha:

**Stara_Ves_Kosatka_navrh_KPU_zmeny...d:
kB)**

Odesílatel:

**Statutární město Ostrava, Prokešovo
náměstí 1803/8, 72930 Ostrava, CZ**ID schránky: **5zubv7w**Typ schránky: **OVN**

Odesílající osoba:

Pověřená osobaZmocnění: **Nezadáno**Odstavec: **Nezadáno**Naše čís. jednací: **SMO/277457/12/OŽP/IGA**Naše spisová zn.: **S-SMO/277457/12/OŽP/4**Vaše čís. jednací: **Nezadáno**Vaše spisová zn.: **Nezadáno**K rukám: **Nezadáno**Do vlastních rukou: **Ano**Zakázáno doručení fiktiv: **Ne**

Magistrát města Ostravy
odbor ochrany životního prostředí

Vaše značka:

Ze dne: 2012-09-24
Č. j.: SMO/313194/12/OŽP/GA
Sp. zn.: S-SMO/313194/12/OŽP/2

AGROPROJEKT PSO s.r.o.
Slavíčkova 840/1b
638 00 Brno
(DS)

Vyřizuje: Ing. Jana Gacková
Telefon: +420 599 442 079
Fax: +420 599 443 026
E-mail: jgackova@ostrava.cz

Datum: 2012-10-01

Návrh komplexních pozemkových úprav v k. ú. Košatka nad Odrou - změna

Magistrát města Ostravy, odbor ochrany životního prostředí (dále jen MMO OOŽP) vydal právnícké osobě AGROPROJEKT PSO s.r.o. dne 19. září 2012 stanovisko ke změnám druhů pozemků, prováděných v rámci Komplexních pozemkových úprav v k. ú. Košatka nad Odrou.

Na základě tohoto stanoviska MMO OOŽP následně obdržel prostřednictvím elektronické pošty sdělení k podmínce uvedené ve stanovisku MMO OOŽP v části týkající se zájmů chráněných zákonem č. 114/1992 Sb., o ochraně přírody a krajiny, ve znění pozdějších předpisů (dále jen zákon č. 114/1992 Sb.).

Konkrétně se jedná o část I. Ochrana přírody a podmínku, která se týkala požadavku na ponechání pásu trvalého travního porostu podél bezejmenného levobřežního přítoku vodního toku Lubina a vodního toku Lubina do vzdálenosti 15 m od břehové hrany těchto vodních toků z důvodu zabránění splachům půdy z intenzivně obhospodařovaných ploch orné půdy.

MMO OOŽP bylo sděleno, že v tomto místě mezi korytem Lubiny a ornou půdou a zároveň mezi korytem levobřežního přítoku Lubiny a ornou půdou je v současnosti protipovodňová hráz o výšce cca 1,5 m, takže nemůže docházet k sesuvům půdy do vodních toků. Tato hráz má šířku 10 a je porostlá travním porostem. Hráz bude v budoucnu dále rozšiřována na šířku 12 m.

Vzhledem k výše uvedenému **MMO OOŽP část I. Ochrana přírody** předmětného stanoviska **mění takto:**

I. Ochrana přírody

MMO OOŽP, příslušný podle ust. § 77 odst. 3 zákona č. 114/1992 Sb. dává ke změně druhů pozemků v návrhu pozemkové úpravy v katastrálním území Košatka nad Odrou ve smyslu ust. § 65 zákona č. 114/1992 Sb.

kladné stanovisko.

Ostatní části stanoviska MMO OOŽP zůstávají v platnosti.

otisk úředního razítka

Ing. Pavel Valerián, Ph.D.
vedoucí odboru
ochrany životního prostředí



Datová schránka: 784cctd, AGROPROJEKT PSO s.r.o.
Uživatel: Alena Kupková

Dodaná zpráva - Detail zprávy

Věc: Změna stanoviska ke KPÚ v Košatce
ID zprávy: 103119834
Typ zprávy: Přečtená zásilka do vlastních rukou
Datum a čas doručení: 2. 10. 2012 v 10:36:42

Odesílatel: Statutární město Ostrava, Prokešovo náměstí 1803/8, 72930 Ostrava, CZ
ID schránky: 5zubv7w
Typ schránky: OVM
Odesílající osoba: Pověřená osoba

Zmocnění: Nezádáno
Odstavec: Nezádáno
Naše čís. jednací: SMO/313194/12/OŽP/GA
Naše spisová zn.: S-SMO/313194/12/OŽP/2
Vaše čís. jednací: Nezádáno
Vaše spisová zn.: Nezádáno
K rukám: Nezádáno
Do vlastních rukou: Ano
Doručení fikcí zakázáno: Ne

Přílohy:

KPU_Kosatka.pdf (129,88 kB)



stavební úřad

č.j. : SÚ/330/56/2012/St
vyřizuje: Ing. Jana Starůstková
tel : 558 666 443
e-mail : starustkova@bruspek-mesto.cz

datum : 23.01.2012

**Ministerstvo zemědělství
Pozemkový úřad Frýdek Místek
4.května 217
738 01 Frýdek - Místek**

15504/2012-MZE



000090028225

PC: P77/2012-PUFM

Zaevid.: 25.01.2012 10:03

Počet listů: 1

Přílohy: 1 Neskenované přílohy

Komplexní pozemkové úpravy Košatka nad Odrou.

Dne 11.01.2012 obdržel stavební úřad Městského úřadu Brušperk vaši žádost č.j. 2939/2012-MZE-130768 o udělení souhlasu k „Plánu společných zařízení pro Komplexní pozemkové úpravy Košatka nad Odrou“.

Městský úřad Brušperk, stavební úřad, jako příslušný stavební úřad podle ust. § 13 odst. 1 písm. g) zákona č. 183/2006 Sb., o územním plánování a stavebním řádu, ve znění pozdějších předpisů (dále jen „stavební zákon“), tímto sděluje, že s předloženým Plánem společných zařízení pro Komplexní pozemkové úpravy Košatka nad Odrou **souhlasí**.

Ing. Jana Starůstková
vedoucí stavebního úřadu

**MĚSTSKÝ ÚŘAD
STAVEBNÍ ÚŘAD
739 44 BRUŠPERK**

Příloha:

- projektová dokumentace

Ustředna: 558 666 232
Tajemník: 558 666 510
Stavební úřad: 558 666 443
Odbor financí
a správy majetku: 558 666 449
Fax: 558 666 461

Bankovní spojení:
ČSOB, a. s.
pobočka Frýdek - Místek
číslo účtu: 190526977-0300
IČ: 00 29 65 38

e-mail: urad@brusperk-mesto.cz



OBEC JISTEBNÍK

742 82 Jistebník 149 - e-mail: obecjistebnik@iol.cz

47827/2012-MZE



000102576082

PČ: P274/2012-PUFM

Zaříd.: 13.03.2012 10:54

Počet listů: 1

Přílohy: 1 Neskenované přílohy

Váš dopis: 37487/2012-MZE-130768 ze dne : 29.02.2012

Naše značka: 136/2012-202

Vyřizuje: Willert Zdeněk - referent majetkové správy

tel.: 556 403 576

fax: 556 413 328

e-mail: vystavba@jistebnik.cz

V Jistebníku: 12.03.2012

Ministerstvo zemědělství
Pozemkový úřad Frýdek Místek
Ing. Michal Finěk
4. května 217
738 01 Frýdek Místek 1

Sdělení

Na základě Vaší žádosti Obec Jistebník projednala Projektovou dokumentaci „Návrhu Komplexních Pozemkových úprav v k.ú. Košatka nad Odrou“, a vydává:

SOUHLAS

k Plánu společných zařízení pro Komplexní pozemkové úpravy Košatka nad Odrou.

OBEC JISTEBNÍK

742 82 JISTEBNÍK 149

2

Josef V O R A L
starosta obce

příloha:

- Projektová dokumentace

Tel: 556 418 066

Tel./fax 556 418 055

Výstavba: Tel: 556 403 576 fax: 556 413 328

Česká spořitelna, a.s.

pobočka Bílovec č.ú.: 1760135359/0800

IČO: 00298018



OBVODNÍ BÁŇSKÝ ÚŘAD

pro území krajů Moravskoslezského a Olomouckého
Veleslavínova 18, P.O. BOX 103, 702 00 Ostrava Mor. Ostrava

MINISTERSTVO ZEMĚDĚLSTVÍ
Pozemkový úřad Frýdek-Místek
4. května 217, Místek
738 01 Frýdek-Místek 1

VÁŠ DOPIS / ZE DNE
2RP2346/2012-130768
ze dne 9.1.2012

NAŠE ZNAČKA
SBS/01136/2012/OBÚ-05/630/Ing.Kt

VYŘIZUJE / LINKA
Ing.Kotula/224

OSTRAVA
13.1.2012

Stanovisko

Obvodní báňský úřad pro území krajů Moravskoslezského a Olomouckého, jako místně příslušný podle ustanovení § 38 odst. 1 písm. b) zákona č. 61/1988 Sb., o hornické činnosti, výbušninách a o státní báňské správě, ve znění pozdějších předpisů, k výkonu vrchního dozoru státní báňské správy pro území kraje Moravskoslezského a Olomouckého a věcně příslušný podle ustanovení § 15 odst. 2 zákona č. 44/1988 Sb., o ochraně a využití nerostného bohatství (horní zákon), ve znění pozdějších předpisů (dále jen „horní zákon“),

nemá námitek

k Plánu společných zařízení pro Komplexní pozemkové úpravy Košatka nad Odrou

Stávající ochrana ložiska černého uhlí v chráněném ložiskovém území č. 14400000 je zajišťována nově vydaným rozhodnutím ministerstva životního prostředí, odboru výkonu státní správy IX, jako věcně a místně příslušného orgánu podle § 17 odst. 1 a 7 horního zákona, ze dne 29. 7. 2009 č. j. 580/263c/ENV/09 „Změna podmínek ochrany ložisek černého uhlí, v chráněném ložiskovém území č. 14400000 s názvem Čs. část Hornoslezské pánve, ve vymezených částech okresů Karviná, Frýdek-Místek, Nový Jičín, Opava a Ostrava - město v Čs. části Hornoslezské pánve dochází ke změně míry ochrany ložisek černého uhlí.

Správní obvod města je tímto rozhodnutím a jeho přílohami rozdělen do ploch M a N, která neomezují výstavbu na povrchu a zajišťují požadovanou ochranu ložiska na povrchu.

TELEFON
596 100 211
596 100 200

BANKOVNÍ SPOJENÍ
ČNB Praha
č.ú. 4021-001/0710

IČ
00025 844

FAX
596 111 805

E- mail
podatelna.ostrava@cbusbs.cz
ID datové schránky: da5adv2

Pro případné umístění staveb v těchto plochách je krajským úřadem podle ustanovení § 19 zákona č. 44/1988 Sb., o ochraně a využití nerostného bohatství (horní zákon), ve znění pozdějších předpisů, vydáno generální závazné stanovisko k umístění veškerých staveb a zařízení, které nesouvisí s dobýváním s omezenou časovou platností 5 let, které obdržely všechny místně příslušné obecné stavební úřady. V těchto případech se povinnost žadatele o vydání územního rozhodnutí doložit závazné stanovisko dané § 19 odst. 2 horního zákona považuje za předem splněnou. A realizované stavby nebo zařízení nesouvisející s dobýváním na tomto území, mohou být realizované bez zvláštních opatření proti účinkům poddolování.

Tímto je v dostatečné míře zajištěna požadovaná ochrana uvedeného výhradního ložiska v chráněném ložiskovém území č. 14400000 v souladu s ustanovením § 15 odst. 1 horního zákona.

Ing. Ivo Teichmann
vedoucí báňský inspektor
Obvodního báňského úřadu
pro území krajů Moravskoslezského a Olomouckého

Ing.
Stanislav
Schwarz

Digitálně podepsal Ing.
Stanislav Schwarz
DN: c=CZ, o=Český báňský úřad
[IC 00025844], ou=úřad
Ostrava, ou=00930, cn=Ing.
Stanislav Schwarz,
serialNumber=P281362,
title=obvodní báňský inspektor
Datum: 2012.01.24 13:49:48
+01'00'

POLICIE ČESKÉ REPUBLIKY

Krajské ředitelství policie Moravskoslezského kraje

Územní odbor Frýdek - Místek

dopravní inspektorát

IČO 75151502

Beskydská 2061, 738 19 Frýdek-Místek

Č. j. KRPT-120686-2/ČJ-2011-070206

Frýdek-Místek 19. prosince 2011

Počet listů: 1

Agroprojekt PSO, s.r.o.

Slavíčková 840/1b

638 00 Brno

Žádost k „Plánu společných zařízení, Komplexní pozemkové úpravy v k.ú. Košatka nad Odrou, okres Ostrava – město“ - sdělení

Policie České republiky, Dopravní inspektorát Krajského ředitelství policie Moravskoslezského kraje, Územního odboru Frýdek-Místek **s o u h l a s í** se záměrem vybudování polních cest (polní cesty C1, C11 a C19) a jejich připojení hospodářskými sjezdy (hospodářské sjezdy HS1, HS13 a HS14) na sil. č. III/4804 a sil. č. III/4845 v k.ú. Košatka nad Odrou, dle předložené studie v rámci „Plánu společných zařízení, Komplexní pozemkové úpravy v k.ú. Košatka nad Odrou, okres Ostrava – město“.

DI Frýdek-Místek vydá příslušná vyjádření či stanoviska po vypracování a předložení PD předmětných staveb, tj. polních cest a hospodářských sjezdů.

Za správnost: prap. Petr Ambroz
inspektor


npor. Mgr. Bc. Jan Kasperčík
vedoucí oddělení

Policie České republiky
Krajské ředitelství policie Moravskoslezského kraje
Územní odbor Frýdek-Místek
Dopravní inspektorát
738 19 Frýdek-Místek, Beskydská 2061

Buchtová Dáša

Od: Sylva Kajnarova [Sylva.Kajnarova@pod.cz]

Odesláno: 19. července 2011 14:29

Komu: Buchtová Dáša

Předmět: KPÚ Košatka

Přílohy: hráz Košatka0001.jpg

Paní Buchtová,

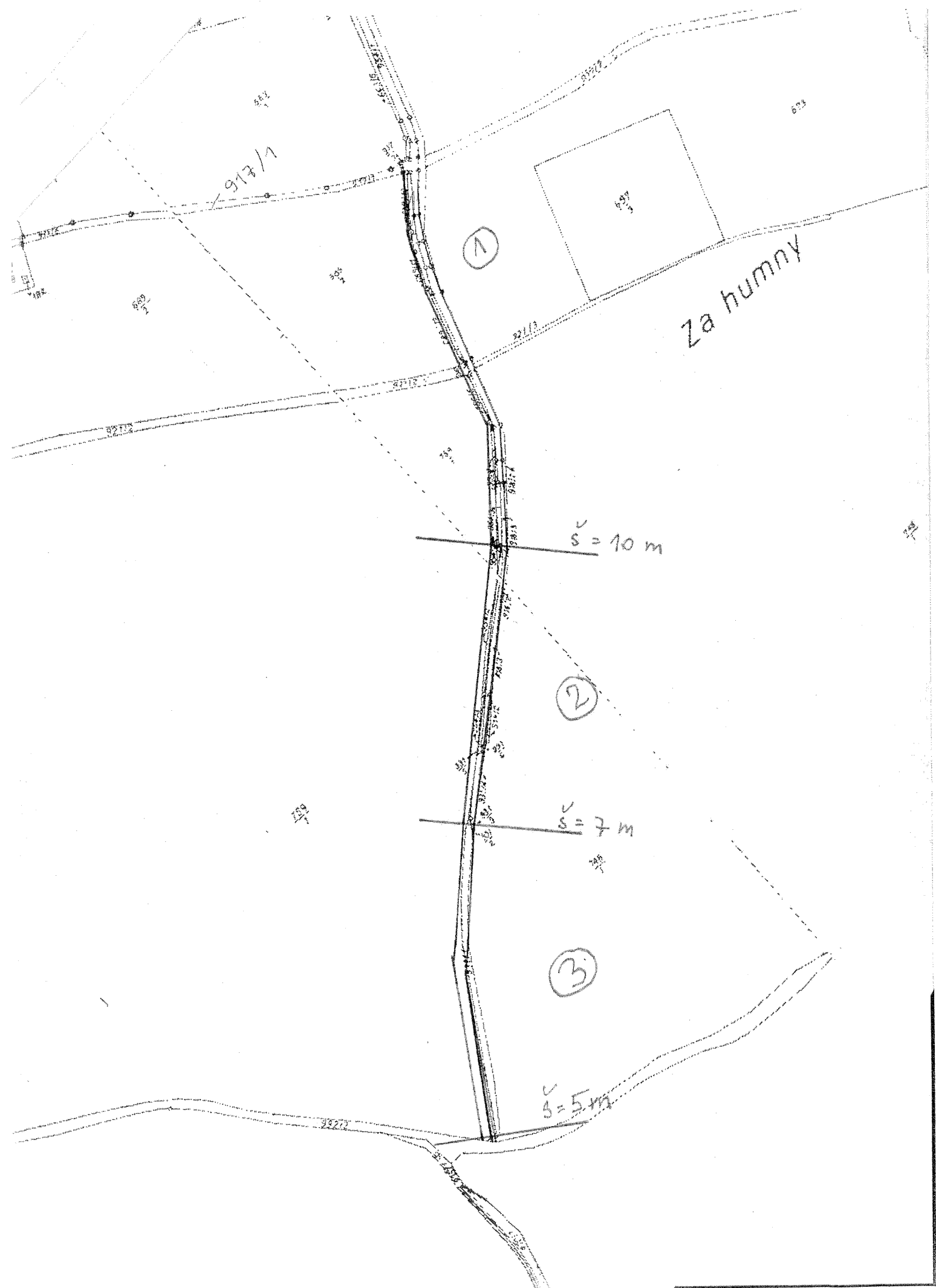
v příloze zasílám slíbený orientační zakres plánovaného prodloužení levobřežní hráze Lubiny v Košatce nad Odrou pro KPÚ.

Dle předběžných propočtů půjde:

v úseku 1. (od Lubiny po p.č. 917/1) o dorovnání stávající hráze, šířka hráze by neměla přesáhnout 10 m
v úseku 2. o navýšení a prodloužení hráze, jejíž šířka bude od 10 do 7 m a výška do 80 cm
v úseku 3. o zavázání hráze k polní cestě. Šířka hráze bude od 7 do 5 m.

Děkuji za spolupráci a přeji hezký den. Kajnarová

29.11.2011



Buchtová Dáša

Od: Lukáš Kramář [kramar@csc-cz.com]

Odesláno: 28. září 2011 10:07

Komu: 'Kapinusová Lea'; Buchtová Dáša

Kopie: 'Miroslav Janoviak'; 'Ing.Jiří Ksenič'; 'Eva Hrubá'; 'Helena Musilová'

Předmět: KPÚ - Revitalizace Ondřejnice - Košatka nad Odrou, Stará Ves nad Ondřejnicí

Dobrý den,

včera mi bylo sděleno ze strany pana investičního ředitele Mgr. Janoviaka, že dle čerstvé domluvy s panem starostou Dvořákem nebude plánovaná stavba „Revitalizace Ondřejnice“ součástí plánu společných zařízení v rámci probíhajících KPÚ v obou katastrálních územích. Proto prosím o akceptaci této dohody ve Vaší práci, případně se prosím domluvte přímo s panem starostou na tom, že zastupitelstvo obce schválí plán společných zařízení za podmínky, že stavba Povodí Odry nebude jeho součástí (teď myslím zejména území Košatky, kde je v příštím týdnu plánováno zasedání zastupitelstva k tomuto bodu a kde jsou už možná podklady hotové a odevzdané).

Děkuji Vám za pochopení.

S pozdravem

Lukáš Kramář
projektový manažer
C.S.C. spol. s r.o.
Zámecké náměstí 42
738 01 Frýdek-Místek



email: kramar@csc-cz.com
tel.: +420 774 419 315
web: www.csc-cz.com

„Zvažte, prosím, zda je nutno tuto zprávu vytisknout! Šetřeme naše životní prostředí!“



Povodí Odry
státní podnik

35885/2012-MZE



000097313834

PČ: P211/2012-PUFM

Zařid.: 23.02.2012 09:52

Počet listů: 1

Přílohy: 0

Váš dopis zn.: 13766/2012-MZE-130768

Ze dne:

Naše zn.: 01356/9231/40/2012

Vyřizuje: Sylva Kajnarová, Ing.

Tel.: 596 657 269

E-mail: kajnarova@pod.cz

Datum: 14.2.2012

Pozemkový úřad Frýdek – Místek

Ing. Finěk

ul. 4. května 217

738 02 Frýdek - Místek

Stanovisko k Plánu společných zařízení - KPÚ v k.ú. Košatka nad Odrou

Dopisem ze dne 23.1.2012 nás žádáte o vyjádření k Plánu společných zařízení (PSZ), který je navržen v rámci komplexních pozemkových úprav (KPÚ) v katastrálním území Košatka nad Odrou. Řešené území o rozloze 462,6 ha je vyhodnoceno jako erozí neohrožené. V PSZ je navrženo vybudovat 35 polních cest v celkové délce cca 23 km včetně příkopů, propustků, příčných žlabů, hospodářských sjezdů a rekonstrukce brodu. Vymezeny jsou biokoridory s biocentry a interakčními prvky. Navržená vodohospodářská opatření jsou následující:

- revitalizace melioračního odpadu O1 – odstranění opevnění, vyčištění koryta, dosadba solitérních dřevin
- prodloužení a pročištění příkopu O2 podél prodlužované hráze
- úprava melioračního odpadu O3 – pročištění, opevnění výusti O4, nový výustní objekt se zpětnou klapkou P27
- pročištění odpadu O4
- úprava DVT O5 – opevnění u ústí příkopu C11
- obnova svodného příkopu O6
- vymezení parcely pro prodloužení a zvýšení odsazené LB hráze Lubiny (hráz 5)
- stabilizace PB Odry kamennou rovinou
- snížení silnice III/4804 a vymezení parcely pro nový most přes Lubinu (dle DÚR Dopravoprojektu Ostrava 2011)
- vymezení plochy pro ČOV dle územního plánu.

Žádost je doložena mapou společných zařízení a textovou částí.

Z hlediska správce povodí (§ 54 zákona č. 254/2001 Sb. o vodách v platném znění) a správce významných vodních toků Odry, Ondřejnice, Lubina a určených drobných vodních toků a z hlediska Plánu hlavních povodí ČR a Plánu oblasti povodí Odry (POP Odry) nemáme námítky proti navrženým prvkům PSZ v k.ú. Košatka nad Odrou, návrh není v rozporu s POP Odry.

K dokumentaci máme následující připomínky:

- doplnit požadujeme travnatý průleh šířky cca 30 m pro pravobřežní odlehčení Lubiny z prostoru cca 50 m nad brodem (km 2,73) do melioračního příkopu O1
- při stabilizaci břehu Odry místo rovininy použít kamenný zához a opevnění realizovat pouze v prostoru ohrožené zástavby
- při zaústění příkopů počítat s osazením zpětných klapek (hlavně tam, kde se přechází ohrazování).

Ing. Břetislav Tureček
vedoucí odboru

vodohospodářských koncepcí a informací

Na vědomí: Investiční odbor, Majetkový odbor, VHP Skotnice

Povodí Odry,
státní podnik
701 26 Ostrava, Varenská 49
IČ: 70890021, IČO: 000000021

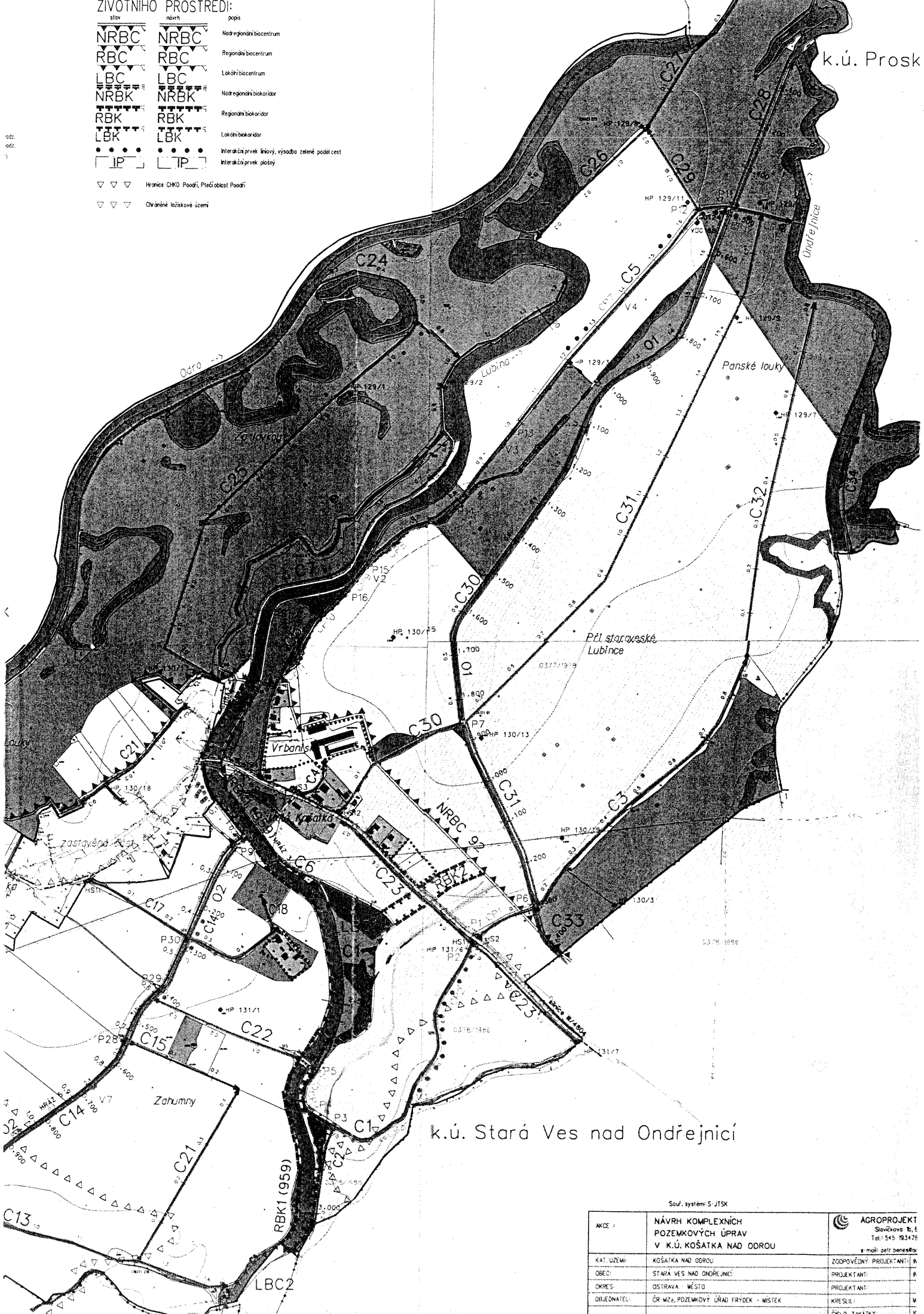
ZIVOTNIHO PROSTREDI:

stav	návrh	popis
NRBC	NRBC	Nadregionální biocentrum
RBC	RBC	Regionální biocentrum
LBC	LBC	Lokální biocentrum
NRBK	NRBK	Nadregionální biokoridor
RBK	RBK	Regionální biokoridor
LBK	LBK	Lokální biokoridor
IP	IP	Interakční prvek: liniový, výsadb, zelené podél cest
		Interakční prvek: plošný

▽ ▽ ▽ Hranice CHKO Poodří, Pletč oblast Poodří

▽ ▽ ▽ Chráněné ložiskové území

k.ú. Prosk



k.ú. Stará Ves nad Ondřejnicí

Souř. systémy S JTSK

AKCE :	NÁVRH KOMPLEXNÍCH POZEMKOVÝCH ÚPRAV V K.Ú. KOŠATKA NAD ODROU	ACROPROJEKT Savická 8, E Tel: 545 193478 e-mail: peti.benesova
KAT. UZEMI:	KOŠATKA NAD ODROU	ZODPOVĚDNÝ PROJEKTANT: N
OBEC:	STARÁ VES NAD ONDŘEJNICÍ	PROJEKTANT: B
OKRES:	OSTRAVA - MĚSTO	PROJEKTANT: M
OBJEDNATEL:	ČR MZP, POZEMKOVÝ ÚŘAD FRYŠEK - MĚSTEK	KRESLIL: M
		PROJEKTANT: N

4) Hydrologické údaje

Pro potřeby této studie si nechal zpracovatel vyhodnotit Českým hydrometeorologickým ústavem aktuální N-leté průtoky v profilech:

1. pod Tichávkou
2. pod Kopřivničkou
3. pod Klenosem
4. pod Trnávkou

Zadavatel poskytl aktuální údaje N-letých vod v limnigrafickém profilu Petřvald.

Pro úsek nad soutokem s Tichávkou, který byl řešen nad rámec zadání studie, byly použity starší hydrologické údaje.

Třída II.

Profil	N5	N20	N50	N100	POZN.
pod Tichávkou	74	127	169	206	ČHMÚ 1998
pod Kopřivničkou	88	149	197	238	ČHMÚ 1998
pod Klenosem	96	162	215	260	ČHMÚ 1998
pod Trnávkou	105	176	233	282	ČHMÚ 1998
vč Petřvald	104	176	234	283	ČHMÚ 1998
nad Tichávkou	43	73	92	107	starší údaje

Tyto návrhové průtoky byly dále rozděleny:

Úsek	N5	N20	N50	N100
km 0.000 ÷ 7.717	105	176	234	283
km 7.717 ÷ 11.754	100	170	225	273
km 11.754 ÷ 12.612	98	166	219	264
km 12.612 ÷ 15.063	96	162	215	260
km 15.063 ÷ 17.338	88	146	197	238
km 17.338 ÷ 19.253	82	137	183	220
km 19.253 ÷ 20.032	80	135	179	216
km 20.032 ÷ 22.028	74	127	169	206
km 22.028 ÷ 23.627	43	73	92	107

KPÚ Košatka nad Odrou

Protokol z kontrolního dne

konaného dne 31. 5. 2012 na Pozemkovém úřadě ve Frýdku-Místku

Přítomni: Ing. Dvořák Dalibor, Obec Stará Ves nad Ondřejnicí
Ing. Finěk Michal, PÚ Frýdek-Místek
Ing. Poledníková Květoslava, PÚ Frýdek-Místek
Ing. Buchtová Dagmar, Agroprojekt PSO s.r.o.

Povodí Odry s.p. Ing. KASNAŘOVÁ
Ing. PŘIKRYLOVÁ
ODVÁŽKA JAN

Připomínka Povodí Odry s. p. Ostrava k doplnění travnatého průlehu pro odlehčení Lubiny do plánu společných zařízení v rámci zpracování návrhu KPÚ Košatka nad Odrou:

Dohodnuto že na'sledující: průběh bude
zpracován do PSŽ v šířce 30 m a
jeho trasa bude podle přehledu strany
LBC1 a RBK2.

Výkupy v rámci KPÚ Košatka nad Odrou: pro potřeby pozemkových úprav budou vykoupeny všechny pozemky z listů vlastnictví č. 77, 124, 348, a 355 v katastrálním území Košatka nad Odrou a pozemky parc. č. PK 259, PK 260, PK 413/4, PK 414, PK 726/1, PK 726/3, PK 726/4, PK 726/5, PK 730/2, PK 735/2, PK 735/4, PK 830 a KN 731/2 z LV č. 147 v katastrálním území Košatka nad Odrou.

Dle potřeb budou v rámci možností vykoupeny další pozemky pro průběh pro odlehčení trasy Lubina.

Kasnarová
Přikrylová
Ano


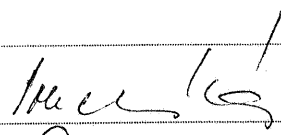



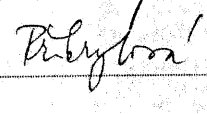

Smrčka

Mašková

Prezenční listina

z kontrolního dne konaného 31. 5. 2012 na Pozemkovém úřadě ve Frýdku-Místku

Organizace	Jméno	Podpis
Agroprojekt PSO Brno	Ing. Buchtová Dagmar	
Pozemkový úřad FM	Ing. Poledníková Květoslava	
	Ing. Finěk Michal	
Obecní úřad Stará Ves n/O	Ing. Dvořák Dalibor	
Povodí Odry s. p.	Ing. Kájmanová Štěpánka	
	Ing. PRÍKRYLOVÁ IVANA	
SAV OSVĚČKA		



MINISTERSTVO ZEMĚDĚLSTVÍ

132335/2012-MZE-130768



000136711089

ÚTVAR: Pozemkový úřad Frýdek-Místek
ČÍSLO ÚTVARU: 130768

Dle rozdělovníku

SPISOVÁ ZN.: 2RP2346/2012-130768
NAŠE ČJ.: 132335/2012-MZE-130768

VYŘIZUJE: Ing. Michal Finěk
TELEFON: 558442552
E-MAIL: Michal.Finek@mze.cz
ID DS: yphaax8

ADRESA: 4. května 217, Místek, 738 01 Frýdek-Místek 1

DATUM: 27. 7. 2012

Sdělení k připomínce k zapracování "průlehu pro pravobřežní odlehčení Lubiny do melioračního příkopu O1" do plánu společných zařízení v rámci Komplexních pozemkových úprav v katastrálním území Košatka nad Odrou

Dne 14. 2. 2012 Povodí Odry s. p. zaslal dopisem č. j. 01356/9231/40/2012 připomínku k zapracování „travnatého průlehu šířky cca 30 m pro pravobřežní odlehčení Lubiny v prostoru cca 50 m nad brodem (km 2,73) do melioračního příkopu O1“ do plánu společných zařízení v rámci KPÚ Košatka nad Odrou a ve stanovisku k zahájení KPÚ Košatka n. O. ze dne 29. 5. 2009 požadavek, že do záplavových území Odry, Lubiny a Ondřejnice se nesmí navrhovat žádné stavby, které by mohly negativně ovlivnit odtokové poměry.

Na kontrolním dnu 31. 5. 2012 ke KPÚ Košatka n/O bylo dohodnuto, že projektant KPÚ požadavek na doplnění travnatého průlehu zapracuje do PSZ. Proto byl následně zpracován návrh řešení průlehu s hydrotechnickými výpočty a tento předložen pozemkovému úřadu.

S ohledem na sklonové poměry v rovinaté nivě řek Odry, Lubiny a Ondřejnice a požadavek Povodí Odry, jsou po zpracovatelem KPÚ provedených hydrotechnických výpočtech parametry navrhovaného průlehu: šířka cca 30 m, šířka ve dně 5 m, hloubka 1 m, sklony svahů 1 : 11. Průlehem by byl převeden průtok 9,75 m³/s. Vzhledem k rovinatému charakteru území by průleh neplnil funkci protierozní, aby přerušením dlouhých svahů zachycoval povrchovou vodu stékající ze svahů (dle analýzy zpracovatele KPÚ k vodní erozi nedochází), ale sloužil by k odvedení části povodňových průtoků do stávajícího melioračního kanálu O1.

Z předložených hydrotechnických výpočtů zpracovatele vyplývá následující:

- kapacita průlehu je nedostatečná (max. kapacita navrženého průlehu je 9,75 m³/s)
- odlehčení toku Lubina by bylo minimální (stávající kapacita toku Lubina je max. $Q_5 = 99,3$ m³/s)
- průleh by byl zaústěn do stávajícího melioračního kanálu O1 (max. kapacita O1 je $Q_{max} = 7,5$ m³/s, propustky na O1 tento průtok nepřevedou, max. hloubka O1 je cca 1,3 m)
- navrhovaný průleh by dle zpracovatele KPÚ způsobil rozlivy v místech, kde je zastavěné a zastavitelné území obce a kde v současnosti až do Q_5 k rozlivům nedochází

Případná realizace Povodím Odry požadovaného průlehu by byla podmíněna:

- dalším rozsáhlým zábořem pozemků
- nedostatek pozemků pro průleh (zpracovatel KPÚ nemá k dispozici dostatek státní a obecní půdy na v PSZ navrhovaná a zastupitelstvem obce již schválená společná zařízení, i když Pozemkový úřad Frýdek-Místek přistoupil k výkupu pozemků pro společná zařízení od těch vlastníků, kteří své pozemky nabídli k prodeji)
- nutný další rozsáhlý zábor pozemků pro rozšíření melioračního kanálu O1
- zajištěním finančních prostředků na výstavbu průlehu a vyvolané investice předpokládané náklady (bez DPH)
 - průleh 8 000 000,- Kč
 - úprava melioračního kanálu O1 13 000 000,- Kč
 - přeložka plynovodu 240 000,- Kč
 - přeložka vodovodu 380 000,- Kč
 - přeložka telekomunikací 270 000,- Kč
 - přeložka NV VN 660 000,- Kč
 - přeložka veřejného osvětlení 115 000,- Kč
 - snížení nivelety silnice III/4804 nevyčísleno

Dle výše uvedeného se domníváme, že vzhledem k rozsahu investice, která by byla potřebná k vybudování průlehu pro odlehčení toku Lubina, by tato byla značně neekonomická, protože by došlo (počítáno při Q_5) k odlehčení průtoku Lubiny pouze o 9,75 m³/s, což není ani desetina celkového průtoku při Q_5 . Dále by po vybudování průlehu mohlo docházet k rozlivům do míst, kde je zastavěná část obce a kde k rozlivům v současnosti nedochází (do průtoku Q_5). Navíc se domníváme, že protipovodňová ochrana obce Košatka by měla být řešena vhodnějším způsobem, který by navrhla studie odtokových poměrů zpracovaná pro širší území.

Z těchto důvodů zamítáme zpracování průlehu pro odlehčení toku Lubiny do plánu společných zařízení, zpracovávaného v rámci komplexních pozemkových úprav v Košatce nad Odrou.

Ing. Hana Konvičná
ředitelka Pozemkového úřadu Frýdek-Místek

Rozdělovník k ČJ: 132335/2012-MZE-130768


Sdělení k připomínce k zapracování "průlehu pro pravobřežní odlehčení Lubiny do melioračního příkopu O1" do plánu společných zařízení v rámci Komplexních pozemkových úprav v katastrálním území Košatka nad Odrou

č.	Adresát	Adresa	Forma	Odesláno
1	AGROPROJEKT PSO s.r.o., Ing. Dagmar Buchtová	Slavičková 840/1b, Brno-sever - Lesná, 638 00 Brno 38	Obdrží	DS
2	Povodí Odry, s.p., odbor vodohospodářských koncepcí a informací, Ing. Sylva Kajnarová	Varenská 3101/49, Moravská Ostrava a Přívoz, 702 00 Ostrava 2	Obdrží	DS



Povodí Odry
státní podnik

141228/2012-MZE



000140370821

pČ: P647/2012-PUFM

Zaevid.: 09.09.2012 13:06

Počet listů: 1

Přílohy: 0

Váš dopis zn.: 132335/2012-MZE-130768

Ze dne:

Naše zn.: 11604/9231/40/2012

Vyřizuje: Sylva Kajnarová, Ing.

Tel.: 596 657 269

E-mail: kajnarova@pod.cz

Datum: 2.8.2012

Ministerstvo zemědělství

Pozemkový úřad Frýdek – Místek

Finěk Michal Ing.

4. května 217

738 01 Frýdek - Místek

Stanovisko k nezpracování průlehu pro odlehčení Lubiny do příkopu O1 do Plánu společných zařízení - KPÚ v k.ú. Košatka nad Odrou

Dopisem ze dne 27.7.2012 nám sdělujete, že zamítáte náš požadavek na vymezení pozemků pro pravobřežní odlehčení Lubiny průlehem do melioračního příkopu O1. Důvodem má být nedostatek státní či obecní půdy pro průleh, neekonomická investice a ohrožení zástavby novými rozlivy. Vycházíte přitom z hydrotechnických výpočtů zpracovatele návrhu Plánu společných zařízení (PSZ).

Z hlediska správce povodí (§ 54 zákona č. 254/2001 Sb. o vodách v platném znění) a správce významných vodních toků Odry, Ondřejnice, Lubina a určených drobných vodních toků a z hlediska Plánu hlavních povodí ČR a Plánu oblasti povodí Odry (POP Odry) k vašemu sdělení uvádíme následující:

- Nadále trváme na požadavku doplnit do PSZ travnatý průleh šířky cca 30 m pro pravobřežní odlehčení Lubiny z prostoru cca 50 m nad brodem (km 2,73) do melioračního příkopu O1.
- Vaše závěry nejsou doloženy zmíněnými hydrotechnickými výpočty.
- Ze strany Státního fondu životního prostředí nám byla nyní poskytnuta dotace na projekční práce, jejichž cílem má být zmírnění ohrožení povodněmi oblasti nad soutokem Odry, Ondřejnice a Lubiny. Na jaře 2013 plánujeme provést zaměření a digitální model terénu, posoudit možnosti území a následně zpracovat projektovou dokumentaci návrhu.
- Upozorňujeme, že pokud nelze nyní získat pozemky pro jedno z předpokládaných zásadních opatření, bude tím značně znesnadněno či dokonce znemožněno budoucí územní řízení a majetkoprávní vypořádání.

Děkujeme za pochopení a kladné vyřízení.

Povodí Odry,

státní podnik 230

701 26 Ostrava, Varenská 49

IČ: 70890021, DIČ: CZ70890021

Ing. Břetislav Tuřec

vedoucí odboru

vodohospodářských koncepcí a informací

Na vědomí: Obec Stará Ves nad Ondřejnicí

Povodí Odry s.p. - Investiční odbor, Majetkový odbor, VHP Skotnice



MINISTERSTVO ZEMĚDĚLSTVÍ

141228/2012-MZE-130768



000141330717

ÚTVAR: Pozemkový úřad Frýdek-Místek

ČÍSLO ÚTVARU: 130768

Dle rozdělovníku

VÁŠ DOPIS ZN.: 11604/9231/40/2012

SPISOVÁ ZN.: 2RP2346/2012-130768

NAŠE ČJ.: 141228/2012-MZE-130768

VYŘIZUJE: Ing. Michal Finěk

TELEFON: 558442552

E-MAIL: Michal.Finek@mze.cz

ID DS: yphaax8

ADRESA: 4. května 217, Místek, 738 01 Frýdek-Místek 1

DATUM: 16. 8. 2012

Sdělení ke stanovisku k nezpracování průlehu pro odlehčení Lubiny do příkopu O1 do PSZ v rámci KPÚ Košatka nad Odrou

Pozemkový úřad Frýdek-Místek obdržel dne 9. 8. 2012 Vaše stanovisko č. j. 11604/9231/40/2012, ve kterém nám sdělujete, že nadále trváte na doplnění travnatého průlehu šířky cca 30 m pro pravobřežní odlehčení Lubiny z prostoru cca 50 m nad brodem (km 2,73) do melioračního příkopu O1. K Vašemu stanovisku Vám sdělujeme:

Průleh pro pravobřežní odlehčení Lubiny do melioračního příkopu O1 do plánu společných zařízení v rámci Komplexních pozemkových úprav v katastrálním území Košatka nad Odrou zapracován nebude z důvodů uvedených v našem dopise ze dne 27. 7. 2012. Hydrotechnické výpočty, které byly podkladem pro zamítnutí zapracování výše uvedeného průlehu Vám zasíláme v příloze. V případě, že máte k dispozici vlastní hydrotechnické výpočty, popř. jiné podklady, Vás laskavě žádáme o jejich poskytnutí pozemkovému úřadu. Dále upozorňujeme na taktéž již zmiňovaný problém s nedostatkem půdy pro společná zařízení, kdy Pozemkový úřad Frýdek-Místek přistoupil k výkupům pozemků od všech vlastníků, kteří nabídli své pozemky k prodeji, čímž bude pokryta pouze potřeba půdy pro již schválená společná zařízení.

Děkujeme za pochopení.

Ing. Hana Konvičná

ředitelka Pozemkového úřadu Frýdek-Místek

v z. Ing. Květoslava Poledníková

Přílohy

1. Zpráva k navrhovanému průlehu
2. Výpočty k navrhovanému průlehu

Dodané zprávy

Detail zprávy

Věc:

**Sdělení ke stanovisku k
nezapracování průlehu pro
odlehčení Lubiny do příkopu
O1 do PSZ v rámci KPÚ
Košatka nad Odrou**

ID zprávy: **97024806**

Typ zprávy:

Přečtená zásilka

Datum a čas doručení:

16. 8. 2012 v 13:26:52

Příloha:

**141228_2012-MZE-130768.pdf (173,59
kB)****Rozdělovník.pdf (117,22 kB)****MZe_141228_2012_130768_Priloha_c_1.pd
kB)****MZe_141228_2012_130768_Priloha_c_2.pd
kB)**

Odesílatel:

**Ministerstvo zemědělství, Tě
65/17, 11705 Praha, CZ**ID schránky: **yphaax8**Typ schránky: **OVN**

Odesílající osoba:

Nespecifikovaný

Rozdělovník k ČJ: 141228/2012-MZE-130768

Sdělení ke stanovisku k nezpracování průlehu pro odlehčení Lubiny do příkopu O1 do PSZ v rámci KPÚ Košatka nad Odrou

č.	Adresát	Adresa	Forma	Odesláno
1	Povodí Odry, státní podnik, Ing. Sylva Kajnarová	Varenská 3101/49, Moravská Ostrava a Přívoz, 702 00 Ostrava 2	Obdrží	DS
2	AGROPROJEKT PSO s.r.o., Ing. Dagmar Buchtová	Slavičková 840/1b, Brno-sever - Lesná, 638 00 Brno 38	Na vědomí	DS

Průleh mezi tokem Lubina a melioračním kanálem O1

- Průleh by měl sloužit k odvedení části povodňových průtoků mimo obec Košatka, zaústění do průlehu by mělo být ještě před samotnou obcí. Vstupními parametry, které byly určeny při jednání s Povodím Odry, byla max. šířka pozemku 30,0m a převedení průtoku cca 30m³/s.
- Stávající kapacita toku Lubina je max. $Q_5 = 99,3\text{m}^3/\text{s}$, při vyšších průtocích dochází k rozlíví vody na okolní pozemky. (Pro posouzení a výpočty byla použita data z limnigrafické stanice Petřvald)
- Stávající meliorační kanál, do kterého by měl být průleh zaústěn má maximální kapacitu $Q_{\max} = 7,5\text{m}^3/\text{s}$ (propustky na tento průtok kapacitní nejsou). Maximální hloubka melioračního kanálu je cca 1,3m.
- Návrh průlehu:

Výpočet konzumní křivky dle MANNINGA									
s.ve dně	sklon svahů	h	sklon dna	souč.drsnosti	průt.plocha	om.obvod	R	v	Q
[m]	1:m	[m]	[‰]	[dle Manninga]	[m ²]	[m]	[m]	[m/s]	[m ³ /s]
5	11	0	0,12	0,04	0	5	0	0	0
		0,05			0,2775	6,1045361	0,0455	0,1103	0,03061
		0,1			0,61	7,2090722	0,0846	0,1669	0,10182
		0,15			0,9975	8,3136083	0,12	0,2107	0,21015
		0,2			1,44	9,4181444	0,1529	0,2476	0,35658
		0,25			1,9375	10,522681	0,1841	0,2803	0,54306
		0,3			2,49	11,627217	0,2142	0,31	0,77187
		0,35			3,0975	12,731753	0,2433	0,3375	1,04542
		0,4			3,76	13,836289	0,2717	0,3633	1,36615
		0,45			4,4775	14,940825	0,2997	0,3878	1,7365
		0,5			5,25	16,045361	0,3272	0,4112	2,15889
		0,55			6,0775	17,149897	0,3544	0,4337	2,63571
		0,6			6,96	18,254433	0,3813	0,4554	3,16933
		0,65			7,8975	19,358969	0,408	0,4764	3,76206
		0,7			8,89	20,463505	0,4344	0,4968	4,41618
		0,75			9,9375	21,568042	0,4608	0,5166	5,13396
		0,8			11,04	22,672578	0,4869	0,536	5,91759
		0,85			12,1975	23,777114	0,513	0,555	6,76928
		0,9			13,41	24,88165	0,539	0,5735	7,69117
		0,95			14,6775	25,986186	0,5648	0,5917	8,68539
		1			16	27,090722	0,5906	0,6096	9,75402

- Maximální kapacita navrženého průlehu je 9,75 m³/s.
- **Průleh není možné bezpečně zaústit do stávající vodoteče – melioračního kanálu**, aby bylo možné odvést vody přivedené do kanálu průlehem, muselo by dojít k jeho úpravě a to v délce cca 2km, ale i přesto **by docházelo k rozlívům v místech kde je zastavěné a zastavitelné území obce** a v současnosti zde až do Q_5 k rozlívům nedochází.
- Případná úprava melioračního kanálu by znamenala investici cca 13 000 000,- (bez DPH a bez průlehu) a především **další rozsáhlý zábor pozemků**.
- Budeme-li brát v úvahu, že průleh bude mít hloubku 1,0m, bude nutné v místě vtoku do průlehu snížit břeh Lubiny také min. o 1,0m, tím dojde v tomto místě k otevření pravého břehu ve výšce cca 70-80cm nade dnem Lubiny, tzn. že voda již při průtoku nad 20m³/s bude odtékat průlehem - **$Q_1 = 41,3\text{m}^3/\text{s}$ (vodní tok Lubina)**, maximální kapacita průlehu je 9,75 m³/s a maximální kapacita melioračního kanálu je $Q_{\max} = 7,5\text{m}^3/\text{s}$.
- V současnosti je **tok Lubina kapacitní na $Q_5 = 99,3\text{m}^3/\text{s}$** , po výstavbě průlehu bude voda při průchodu této povodně zaplavovat území, které není v současnosti při průchodu tohoto průtoku ohroženo, jelikož maximální kapacita průlehu je 9,75 m³/s a maximální kapacita melioračního kanálu je $Q_{\max} = 7,5\text{m}^3/\text{s}$.

- aby bylo možné provést odlehčovací vodotečí průtok $30\text{m}^3/\text{s}$, byly by parametry následující

Výpočet konzumní křivky dle MANNINGA									
š.ve dně	sklon svahů	h	sklon dna	souč.drenosti	průt.plocha	om.obvod	R	v	Q
[m]	1:m	[m]	[‰]	[dle Manninga]	[m ²]	[m]	[m]	[m/s]	[m ³ /s]
15	4	0	0,12	0,04	0	15	0	0	0
		0,05			0,76	15,412311	0,0493	0,1165	0,08851
		0,1			1,54	15,824621	0,0973	0,1832	0,28217
		0,15			2,34	16,236932	0,1441	0,2381	0,55704
		0,2			3,16	16,649242	0,1898	0,286	0,90381
		0,25			4	17,061553	0,2344	0,3293	1,3171
		0,3			4,86	17,473863	0,2781	0,369	1,79335
		0,35			5,74	17,886174	0,3209	0,4059	2,33009
		0,4			6,64	18,298485	0,3629	0,4406	2,9255
		0,45			7,56	18,710795	0,404	0,4733	3,57826
		0,5			8,5	19,123106	0,4445	0,5044	4,28736
		0,55			9,46	19,535416	0,4842	0,534	5,05205
		0,6			10,44	19,947727	0,5234	0,5624	5,87177
		0,65			11,44	20,360037	0,5619	0,5897	6,74613
		0,7			12,46	20,772348	0,5998	0,616	7,67486
		0,75			13,5	21,184658	0,6373	0,6413	8,65777
		0,8			14,56	21,596969	0,6742	0,6658	9,69477
		0,85			15,64	22,00928	0,7106	0,6896	10,7859
		0,9			16,74	22,42159	0,7466	0,7127	11,9311
		0,95			17,86	22,833901	0,7822	0,7352	13,1305
		1			19	23,246211	0,8173	0,7571	14,3842
		1,05			20,16	23,658522	0,8521	0,7784	15,6924
		1,1			21,34	24,070832	0,8866	0,7992	17,0553
		1,15			22,54	24,483143	0,9206	0,8196	18,4732
		1,2			23,76	24,895454	0,9544	0,8395	19,9463
		1,25			25	25,307764	0,9878	0,859	21,4748
		1,3			26,26	25,720075	1,021	0,8781	23,059
		1,35			27,54	26,132385	1,0539	0,8969	24,6993
		1,4			28,84	26,544696	1,0865	0,9153	26,396
		1,45			30,16	26,957006	1,1188	0,9333	28,1494
		1,5			31,5	27,369317	1,1509	0,9511	29,9598

- z toho vyplývá, že by se již nejednalo o přejezdny průleh, ale o koryto toku, které **není možné bezpečně zaústit do stávající vodoteče – melioračního kanálu**, muselo by dojít k úpravě a to v délce cca 2km, aby bylo možné odvést vody přivedené do kanálu korytem. Případná úprava melioračního kanálu by znamenala investici cca 20 000 000,- (bez DPH a bez vodoteče) a především **další velmi rozsáhlý zábor pozemků**.

Odhadované náklady na stavbu a projektovou dokumentaci průlehu (uvedené ceny jsou bez DPH)

Položka	Cena za PD (DSP a DPS)	Cena za stavbu
Stavba průlehu (od toku Lubina do melioračního kanálu)	200 000,-	7 800 000,-
Přeložka plynovodu	40 000,-	200 000,-
Přeložka vodovodu	40 000,-	340 000,-
Přeložka telekomunikací	40 000,-	230 000,-
Přeložka NV VN	60 000,-	600 000,-
Přeložka veřejného osvětlení	40 000,-	75 000,-
Celkem	420 000,-	9 245 000,-

Ve výpočtu nákladů nejsou započítány náklady na snížení nivelety silnice, které by muselo být součástí projektu, ale nebude hrazeno z prostředků MZe, Pozemkového úřadu.

Zmíněné území je nutné řešit jako celek. V současné době je zpracovávána studie Povodím Odry, která má řešit odtokové poměry a situaci v celé lokalitě včetně návrhu výsledných řešení, která by se měla v daném území provést. K realizaci dílčích opatření je

možné přistoupit až budou známy výsledky a návrhy řešení, která vycházejí z komplexní studie území. Tento průleh není opatřením vycházejícím z této studie.

V případě, že dojde k začlenění díla do KPÚ a provedení výše prezentovaného opatření nebude zpracovatel (Agroprojekt PSO s.r.o.) KPÚ Košatka na Odrou na sebe brát za vodní dílo žádnou zodpovědnost.

Stávající meliorační kanál má maximální kapacitu $Q_{\max} = 7,5 \text{ m}^3/\text{s}$.

Výpočet konzumní křivky dle MANNINGA									
š.ve dně	sklon svahů	h	sklon dna	souč.drenosti	průt.plocha	om.obvod	R	v	Q
[m]	1:m	[m]	[%]	[dle Manninga]	[m ²]	[m]	[m]	[m/s]	[m ³ /s]
1	3	0	0,366	0,04	0	1	0	0	0
		0,05			0,0575	1,3162278	0,0437	0,1876	0,01079
		0,1			0,13	1,6324555	0,0796	0,28	0,03639
		0,15			0,2175	1,9486833	0,1116	0,3506	0,07626
		0,2			0,32	2,2649111	0,1413	0,4103	0,13129
		0,25			0,4375	2,5811388	0,1695	0,4632	0,20266
		0,3			0,57	2,8973666	0,1967	0,5116	0,29161
		0,35			0,7175	3,2135944	0,2233	0,5566	0,39938
		0,4			0,88	3,5298221	0,2493	0,5991	0,52721
		0,45			1,0575	3,8460499	0,275	0,6395	0,6763
		0,5			1,25	4,1622777	0,3003	0,6783	0,84783
		0,55			1,4575	4,4785054	0,3254	0,7156	1,04297
		0,6			1,68	4,7947332	0,3504	0,7517	1,26285
		0,65			1,9175	5,110961	0,3752	0,7867	1,50859
		0,7			2,17	5,4271887	0,3998	0,8209	1,78127
		0,75			2,4375	5,7434165	0,4244	0,8541	2,08197
		0,8			2,72	6,0596443	0,4489	0,8867	2,41174
		0,85			3,0175	6,375872	0,4733	0,9185	2,77162
		0,9			3,33	6,6920998	0,4976	0,9497	3,16261
		0,95			3,6575	7,0083276	0,5219	0,9804	3,58573
		1			4	7,3245553	0,5461	1,0105	4,04197
		1,05			4,3575	7,6407831	0,5703	1,0401	4,53229
		1,1			4,73	7,9570109	0,5944	1,0693	5,05765
		1,15			5,1175	8,2732386	0,6186	1,098	5,61901
		1,2			5,52	8,5894664	0,6426	1,1263	6,2173
		1,25			5,9375	8,9056942	0,6667	1,1543	6,85343
		1,3			6,37	9,2219219	0,6907	1,1818	7,52833

Stávající kapacita toku Lubina je max. $Q_5 = 99,3 \text{ m}^3/\text{s}$, při vyšších průtocích dochází k rozliti vody na okolní pozemky. (byla použita data z limnigrafické stanice Petřvald)

Výpočet konzumní křivky dle MANNINGA									
š.ve dně	sklon svahů	h	sklon dna	souč.drsnosti	průt.plocha	om.obvod	R	v	Q
[m]	1:m	[m]	[%]	[dle Manninga]	[m ²]	[m]	[m]	[m/s]	[m ³ /s]
9	3	0	0,8	0,025	0	9	0	0	0
		0,05			0,4575	9,3162278	0,0491	0,4798	0,2195
		0,1			0,93	9,6324555	0,0965	0,753	0,70025
		0,15			1,4175	9,9486833	0,1425	0,976	1,38346
		0,2			1,92	10,264911	0,187	1,1701	2,24666
		0,25			2,4375	10,581139	0,2304	1,3445	3,27711
		0,3			2,97	10,897367	0,2725	1,5039	4,46668
		0,35			3,5175	11,213594	0,3137	1,6517	5,80985
		0,4			4,08	11,529822	0,3539	1,7899	7,30281
		0,45			4,6575	11,84605	0,3932	1,9201	8,94288
		0,5			5,25	12,162278	0,4317	2,0435	10,7282
		0,55			5,8575	12,478505	0,4694	2,1609	12,6576
		0,6			6,48	12,794733	0,5065	2,2732	14,7302
		0,65			7,1175	13,110961	0,5429	2,3809	16,9458
		0,7			7,77	13,427189	0,5787	2,4844	19,3041
		0,75			8,4375	13,743416	0,6139	2,5843	21,8054
		0,8			9,12	14,059644	0,6487	2,6809	24,4501
		0,85			9,8175	14,375872	0,6829	2,7745	27,2385
		0,9			10,53	14,6921	0,7167	2,8653	30,1715
		0,95			11,2575	15,008328	0,7501	2,9536	33,2496
		1			12	15,324555	0,7831	3,0395	36,4739
		1,05			12,7575	15,640783	0,8157	3,1233	39,8451
		1,1			13,53	15,957011	0,8479	3,2051	43,3644
		1,15			14,3175	16,273239	0,8798	3,285	47,0328
		1,2			15,12	16,589466	0,9114	3,3632	50,8514
		1,25			15,9375	16,905694	0,9427	3,4398	54,8214
		1,3			16,77	17,221922	0,9738	3,5148	58,9439
		1,35			17,6175	17,53815	1,0045	3,5885	63,2203
		1,4			18,48	17,854377	1,035	3,6608	67,6517
		1,45			19,3575	18,170605	1,0653	3,7319	72,2394
		1,5			20,25	18,486833	1,0954	3,8017	76,9848
		1,55			21,1575	18,803061	1,1252	3,8705	81,8892
		1,6			22,08	19,119289	1,1549	3,9381	86,9539
		1,65			23,0175	19,435516	1,1843	4,0048	92,1802
		1,7			23,97	19,751744	1,2136	4,0705	97,5696
		1,75			24,9375	20,067972	1,2427	4,1353	103,123
		1,8			25,92	20,3842	1,2716	4,1992	108,843
		1,85			26,9175	20,700427	1,3003	4,2623	114,73
		1,9			27,93	21,016655	1,3289	4,3246	120,785
		1,95			28,9575	21,332883	1,3574	4,3861	127,011
		2			30	21,649111	1,3857	4,4469	133,408
		2,05			31,0575	21,965338	1,4139	4,507	139,977
		2,1			32,13	22,281566	1,442	4,5665	146,721
		2,15			33,2175	22,597794	1,4699	4,6253	153,641
		2,2			34,32	22,914022	1,4978	4,6835	160,737
		2,25			35,4375	23,230249	1,5255	4,7411	168,012
		2,3			36,57	23,546477	1,5531	4,7981	175,467
		2,35			37,7175	23,862705	1,5806	4,8546	183,104
		2,4			38,88	24,178933	1,608	4,9106	190,923
		2,45			40,0575	24,495161	1,6353	4,966	198,926
		2,5			41,25	24,811388	1,6625	5,021	207,115
		2,55			42,4575	25,127616	1,6897	5,0754	215,491
		2,6			43,68	25,443844	1,7167	5,1295	224,055
		2,65			44,9175	25,760072	1,7437	5,183	232,809
		2,7			46,17	26,076299	1,7706	5,2362	241,754
		2,75			47,4375	26,392527	1,7974	5,2889	250,892
		2,8			48,72	26,708755	1,8241	5,3412	260,224
		2,85			50,0175	27,024983	1,8508	5,3932	269,752
		2,9			51,33	27,34121	1,8774	5,4447	279,476



Povodí Odry
státní podnik

160578/2012-MZE



000148949055

PČ: P774/2012-PUFM

Zaevid.: 11.09.2012 11:42

Přílohy: 0

Počet listů: 1

Váš dopis zn.: 141228/2012-MZE-130768

Ze dne:

Naše zn.: 12542/923/2, 1/844/2012

Vyřizuje: Ivana Přikrylová, Ing.

Tel.: 596 657 284

E-mail: Ivana.Prikrylova@pod.cz

Datum: 6.9.2012

Ministerstvo zemědělství

Pozemkový úřad Frýdek-Místek

Finěk Michal, Ing.

4.května 217

738 01 Frýdek-Místek

**Sdělení k nezpracování průlehu pro odlehčení Lubiny do příkopu O1 do PSZ v rámci KPÚ
Košatka nad Odrou**

Reagujeme na Vaše sdělení ze dne 16.8.2012 a dovoluujeme si na závěr k problematice ochrany proti povodním Košatky nad Odrou, zejména části „Malá Košatka“, sdělit:

Nesouhlasíme s předloženými hydraulickými výpočty, které jste nám zaslali. Zdůvodnění je následující:

Při průběhu velkých vod na Odře, Lubině a Ondřejnici bude meliorační kanál, od kterého se odvíjí Váš návrh a řešení ochrany proti povodním, součástí záplavového území výše zmíněných řek. Rozhodující pro funkci zatravnovacího průlehu z řeky Lubiny, který by vycházel z její pravobřežní hrany (nejednalo by se o její snížení, ale o využití místa s nejnižší břehovou hranou), je proto kapacita průchodu tohoto odlehčení přes silnici III. třídy č.4804 (Stará Ves nad Ondřejnicí – Košatka), u které jsme předpokládali snížení její nivelety kolem 0,5 m na délce do 50-ti metrů. Prostor pod tímto snížením není ještě těsně ovlivněn dolní vodou (záplavovým územím) a pak platí, že kapacita tohoto opatření je určena přepadem přes širokou korunu a tzn., že i při předpokládaných ztrátách způsobených drsností a hydraulickými nepravidelnostmi se při realizaci tohoto opatření podaří odlehčit kolem 30 m³/s. Hodnota 30 m³/s je přes 10% stoleté vody a jistě by její odečtení pomohlo odtokové situaci v kritickém profilu silničního mostu. S napojením odlehčovacího ramene na meliorační kanál se počítalo pouze z důvodu převádění tzv. běžných vod (průsakových nebo dešťových).

Bereme na vědomí Vaši informaci o nedostatku půdy pro vypořádání společných zařízení jako zdůvodnění, že zatravněný průleh nebude do plánu společných zařízení v rámci komplexních pozemkových úprav v k.ú. Košatka nad Odrou zapracován.

Bohužel tento stav může způsobit, že nebude nalezeno řešení, které by umožňovalo převést stoletý průtok řeky Lubiny přes Starou Ves nad Ondřejnicí, místní část Košatka, a buď se návrhový průtok sníží, nebo se příprava opatření proti povodním ukončí.

Povodí Odry,

státní podnik
701 26 Ostrava, Varenská 49
IČ: 70890021, DIČ: CZ70890021

Ing. Břetislav Tureček
vedoucí odboru
vodo hospodářských koncepcí a informací

Na vědomí:

Obec Stará Ves nad Ondřejnicí
Závod 01 Povodí Odry v Opavě
Investiční odbor, zde
Majetkový odbor, zde

Povodí Odry
státní podnik
Varenská 49
701 26 Ostrava

Tel.: 596 657 111
Fax: 596 612 666
E-mail: info@pod.cz
www.pod.cz

IČ: 70890021
DIČ: CZ70890021
Zapsán v OR u Krajského soudu
v Ostravě, oddíl A XIV, vložka 584

Bankovní spojení:
KB Ostrava
č.ú.: 97104761/0100



SPRÁVA SILNIC MORAVSKOSLEZSKÉHO KRAJE,
příspěvková organizace
středisko Ostrava
Úprkova 1, 702 23 Ostrava

VÁŠ DOPIS ZN.:

ZE DNE:

NAŠE ZN.: 444/OV/2012/Ha

VYŘIZUJE: Hankeová Martina

TEL.: 595135921

FAX: 595135931

EMAIL: ov.podatelna@ssmsk.cz

DATUM: 28.2.2012

Ministerstvo zemědělství

Pozemkový úřad

4. května 217

738 01 Frýdek- Místek

41564/2012-MZE



000099729235

PČ: P250/2012-PUFM

Zaevid.: 02.03.2012 11:44


Počet listů: 1


Přílohy: 1 Neskenované přílohy

Komplexní pozemkové úpravy Košatka nad Odrou

Sdělujeme, že souhlasíme s Plánem společných zařízení pro Komplexní pozemkové úpravy Košatka nad Odrou.

S pozdravem


Ing. Marek Melichárek
vedoucí střediska





Zemědělská vodohospodářská správa

Územní pracoviště Brno

Hlinky 60, 603 00 Brno

52071/2012-MZE



000104334816

PC: P300/2012-PUFM

Zaevd.: 19.03.2012 14:48

Přílohy: 0

Počet listů: 1

Ministerstvo zemědělství

Pozemkový úřad Frýdek-Místek

4. května 217

738 01 Frýdek-Místek I

VÁŠ DOPIS ZNAČKY / ZE DNE
2RP2346/2012-130768 23.2.2012

NAŠE ZNAČKA
ZVHSÚPB/347/11

VYŘIZUJE
Šťastný

OLOMOUC
16.3.2012

Udělení souhlasu k Plánu společných zařízení pro KPÚ Košatka nad Odrou

K Vaší žádosti o udělení souhlasu k Plánu společných zařízení pro KPÚ Košatka nad Odrou, není z hlediska ZVHS zásadních připomínek. Dle přiložené dokumentace „Návrh KPÚ v k.ú. Košatka nad Odrou“ bude dotčen nazvaný meliorační odpad O1 – HOZ Košatka louky, č. ZP 1-00032-04/1, v ČHP 2-01-01-151 (otevřené koryto HOZ, v délce 2,735 km). Dále nazvaný meliorační odpad O2- HOZ Košatka CD, pod č. ZP 1-00032-02/3 v ČHP 2-01-01-124 (otevřené koryto HOZ, v délce 0,350 km), nazvaný meliorační odpad O3- HOZ Košatka AB, pod č. ZP 1-00032-02/1 v ČHP 2-01-01-124 (otevřené koryto HOZ, v délce 0,894 km) a nazvaný meliorační odpad O4 - HOZ Košatka EF, pod č. ZP 1-00032-02/2 v ČHP 2-01-01-124 (otevřené koryto HOZ, v délce 0,300 km). Po prostudování přiloženého Návrhu KPÚ v k.ú. Košatka nad Odrou, nemáme k Plánu společných zařízení pro KPÚ Košatka nad Odrou připomínek. Souhlasíme tímto s navrženým řešením. V rámci realizace KPÚ požadujeme dotčené pozemky pod HOZ, převést na LV ZVHS.

V rámci probíhající transformace ZVHS od 1.1.2011, byl během roku 2011 předán na s.p. Povodí a Lesy ČR vodohospodářský majetek týkající se vodních toků a vodních nádrží. V současné době bude předáván i majetek související s HOZ a ČS s tím, že ZVHS zaniká k 30.6.2012.

Z výše uvedených důvodů je reálné, že v následujícím období, při dalším stupni řízení, budete muset spolupracovat s jiným právním subjektem.

S pozdravem

Zemědělská vodohospodářská správa

Územní pracoviště Brno

Hlinky 60

603 00 Brno

3

Ing. František Pražák
vedoucí ÚP Brno



AGROPROJEKT PSO s.r.o.
Slavičkova 840, 1b
638 00 Brno

VÁŠ DOPIS ZNAČKY / ZE DNE

NAŠE ZNAČKA

VYŘIZUJE / LINKA

MÍSTO ODESLÁNÍ / DNE

1046115916

Půček/840 840 840

Frydek-Místek 15.8.2012

Košatka n.O. - Plán společných zařízení, komplexní pozemkové úpravy

ČEZ Distribuce a.s. nemá námitek k výše uvedené stavbě za předpokladu dodržení podmínek vyplývajících z Vyjádření o existenci zařízení distribuční soustavy a respektování všech norem majících vztah k zařízení ČEZ Distribuce a.s.

Požadujeme předložit ke schválení další stupně projektové dokumentace u staveb, které se dotýkají zařízení v majetku ČEZ Distribuce a.s.

S pozdravem

Ing. Miroslav Broskevič
Vedoucí oddělení Správa energetického majetku Morava
ČEZ Distribuce

ČEZ Distribuce, a. s.

Teplická 874/8, 405 02 Děčín 4 | IČ: 247 29 035, DIČ: CZ247 29 035

tel. zákaznické služby: 840 840 840, tel poruchy: 840 850 860, fax 378 002 008

e-mail: cez@cez.cz, www.cez.cz | bank. spoj.: KB Praha 35-4544580267/0100

zapsán v obchodním rejstříku u rejstříkového soudu v Ústí nad Labem, oddíl B, vložka 2145

Zasílací adresa pro zákazníky: Guldenerova 2577/19, 303 03 Plzeň

AGROPROJEKT PSO s.r.o.
Slavičkova 840/1b
63800 Brno

naše značka
5000671922

vyřizuje
Helena Bystřická

datum
21.08.2012

Věc:

Plán společných zařízení, Komplexní pozemkové úpravy v k.ú. Košatka nad Odrou

K.ú. - p.č.: Košatka nad Odrou

Stavebník: AGROPROJEKT PSO s.r.o., Slavičkova 840/1b, 63800 Brno

Účel stanoviska: Pozemkové úpravy

SMP Net, s.r.o., jako provozovatel distribuční soustavy (PDS) a technické infrastruktury, zastoupený RWE Distribuční služby, s.r.o., vydává toto stanovisko:

Po prostudování předložené žádosti k existenci sítí Vám sdělujeme, že v zájmovém prostoru
DOJDE K DOTČENÍ

ochranného pásma plynárenského zařízení místních sítí

Ochranné pásmo NTL, STL plynovodů a přípojek je v zastavěném území obce 1 m na obě strany od půdorysu.

Předpokládaná hloubka uložení plynárenského zařízení cca 0,8 - 1,5 m.

V zájmovém území se nacházejí tato stávající plynárenská zařízení (dále jen PZ):

STL plynovody + přípojky

K předložené situaci zájmového území je přílohou tohoto stanoviska orientační snímek polohy PZ.

Vzhledem k rozsahu zájmového území je nutno požádat RWE Distribuční služby, s.r.o. odbor pořízování dat plynárenského majetku o digitální formu polohy plynárenských zařízení v zájmovém prostoru - (e-mail: gis@rwe-smc.cz).

Požadavky na zpracování projektové dokumentace staveb v ochranném a bezpečnostním pásmu plynárenského zařízení provozovaného SMP Net, s.r.o. Ostrava

TOTO STANOVISKO NELZE POUŽÍT PRO JEDNÁNÍ S ORGÁNY STÁTNÍ SPRÁVY VE VĚCÍCH ÚZEMNÍHO PLÁNOVÁNÍ A STAVEBNÍHO ŘÍZENÍ DLE ZÁKONA č. 183/2006 Sb.

STANOVISKO NESLOUŽÍ PRO POVOLENÍ REALIZACE STAVBY A NENAHRADUJE STANOVISKO K PROJEKTOVÉ DOKUMENTACI (dále jen PD).

POSKYTNUTÉ INFORMACE (MAPOVÝ PODKLAD) LZE POUŽÍT POUZE PRO POTŘEBY ZPRACOVÁNÍ PD.

Informace o uložení plynárenských zařízeních, případně další získané informace o těchto zařízeních smí být použity pouze pro uvedený účel a nesmí být poskytnuty třetí osobě ani dále jakýmkoliv způsobem šířeny a využívány. Technické podmínky dotyku s plynárenským zařízením projednejte s technikem plynárenských zařízení regionální operativní správy sítí a zapracujte do PD stavby.

PD stavby, ve které budou zakreslena PZ dle poskytnutých mapových nebo elektronických podkladů, požadujeme předložit k posouzení v měřítku 1:500, popř. 1:1000.

PD musí řešit vzájemnou polohu nově projektované stavby a stávajícího PZ (okótováním a popisem v technické zprávě) ve smyslu zákona č. 458/2000 Sb. v platném znění a souvisejících předpisů.

PD stavby plynárenského zařízení bude zpracována v rozsahu prováděcích vyhlášek k zákonu č.183/2006 Sb. v platném znění (stavební zákon):

- pro účely územního řízení v rozsahu prováděcí vyhlášky č. 503/2006 Sb.

- pro účely stavebního řízení a pro provádění stavby v rozsahu prováděcí vyhlášky č. 499/2006 Sb.

RWE Distribuční služby, s.r.o.

Plynárenská 499/1

657 02 Brno

T +420532221111

F +420545578571

E info_ds@rwe.cz

I www.rwe.cz

IC: 27935311

DIČ: CZ27935311

Zapsán do obchodního rejstříku:

Rejstříkový soud v Brně

oddíl C, vložka 57165

26.07.2007

Bankovní spojení:

ČSOB a.s.

Číslo účtu: 17837923

Kód banky: 0300

Plynárenské zařízení je chráněno ochranným pásmem dle zákona č.458/2000 Sb. ve znění pozdějších předpisů.

Při realizaci uvedené stavby budou dodrženy podmínky pro provádění stavební činnosti v ochranném pásmu plynárenského zařízení:

- 1) za stavební činnosti se pro účely tohoto stanoviska považují všechny činnosti prováděné v ochranném pásmu plynárenského zařízení (tzn. i bezvýkopové technologie),
- 2) stavební činnosti v ochranném pásmu plynárenského zařízení je možné realizovat pouze při dodržení podmínek stanovených v tomto stanovisku. Nebudou-li tyto podmínky dodrženy, budou stavební činnosti, popř. úpravy terénu prováděné v ochranném pásmu plynárenského zařízení považovány dle § 68 zákona č.458/2000 Sb. ve znění pozdějších předpisů za činnost bez našeho předchozího souhlasu. Při každé změně projektu nebo stavby (zejména trasy navrhovaných inženýrských sítí) je nutné požádat o nové stanovisko k této změně,
- 3) před zahájením stavební činnosti v ochranném pásmu plynárenských zařízení bude provedeno vytyčení plynárenského zařízení. Vytyčení provede příslušné regionální centrum (formulář a kontakt naleznete na www.rwe-ds.cz nebo Zákaznická linka 840 11 33 55). Žádost o vytyčení bude podána minimálně 7 dní před požadovaným vytyčením. Při žádosti uvede žadatel naši značku (číslo jednací) uvedenou v úvodu tohoto stanoviska. Bez vytyčení a přesného určení uložení plynárenského zařízení nesmí být stavební činnosti zahájeny. Vytyčení plynárenského zařízení považujeme za zahájení stavební činnosti v ochranném pásmu plynárenského zařízení. O provedeném vytyčení bude sepsán protokol,
- 4) bude dodržena mj. ČSN 73 6005, TPG 702 04 - tab.8, zákon č.458/2000 Sb. ve znění pozdějších předpisů, případně další předpisy související s uvedenou stavbou,
- 5) pracovníci provádějící stavební činnosti budou prokazatelně seznámeni s polohou plynárenského zařízení, rozsahem ochranného pásma a těmito podmínkami,
- 6) při provádění stavební činnosti v ochranném pásmu plynárenského zařízení je investor povinen učinit taková opatření, aby nedošlo k poškození plynárenského zařízení nebo ovlivnění jeho bezpečnosti a spolehlivosti provozu. Nebude použito nevhodného nářadí, zemina bude těžena pouze ručně bez použití pneumatických, elektrických, bateriových a motorových nářadí,
- 7) odkryté plynárenské zařízení bude v průběhu nebo při přerušení stavební činnosti řádně zabezpečeno proti jeho poškození,
- 8) v případě použití bezvýkopových technologií (např. protlaku) bude před zahájením stavební činnosti provedeno obnažení plynárenského zařízení v místě křížení,
- 9) neprodleně oznámit každé i sebemenší poškození plynárenského zařízení (vč. izolace, signalizačního vodiče, výstražné fólie atd.) na telefon 1239,
- 10) před provedením zásypu výkopu v ochranném pásmu plynárenského zařízení bude provedena kontrola dodržení podmínek stanovených pro stavební činnosti v ochranném pásmu plynárenského zařízení a kontrola plynárenského zařízení. Kontrolu provede příslušná provozní oblast (formulář a kontakt naleznete na www.rwe-ds.cz nebo Zákaznická linka 840 11 33 55). Žádost o kontrolu bude podána minimálně 5 dní před požadovanou kontrolou. Při žádosti uvede žadatel naši značku (číslo jednací) uvedenou v úvodu tohoto stanoviska. Povinnost kontroly se vztahuje i na plynárenské zařízení, která nebylo odhaleno. O provedené kontrole bude sepsán protokol. Bez provedené kontroly nesmí být plynovodní zařízení zasypáno. V případě, že nebudou dodrženy výše uvedené podmínky je povinen stavebník na základě výzvy provozovatele PZ, nebo jeho zástupce doložit průkaznou dokumentaci o nepoškození PZ během výstavby-nebo provést na své náklady kontrolní sondy v místě styku stavby s PZ.
- 11) plynárenské zařízení bude před zásypem výkopu řádně podsypáno a obsypáno těžkým pískem, zhutněno a bude osazena výstražná fólie žluté barvy, vše v souladu s ČSN EN 12007-1-4, TPG 702 01, TPG 702 04,
- 12) neprodleně po skončení stavební činnosti budou řádně osazeny všechny poklapy a nadzemní prvky plynárenského zařízení.
- 13) poklapy uzávěrů a ostatních armatur na plynárenském zařízení vč. hlavních uzávěrů plynu (HUP) na odběrném plynovém zařízení udržívat stále přístupné a funkční po celou dobu trvání stavební činnosti,
- 14) případné zřizování stavenišť, skladování materiálů, stavebních strojů apod. bude realizováno mimo ochranné pásmo plynárenského zařízení (není-li ve stanovisku uvedeno jinak),

15) bude zachována hloubka uložení plynárenského zařízení (není-li ve stanovisku uvedeno jinak),

16) při použití nákladních vozidel, stavebních strojů a mechanismů zabezpečit případný přejezd přes plynárenské zařízení uložení panelů v místě přejezdu plynárenského zařízení.

Platí pouze pro území vyznačené v příloze tohoto stanoviska a to 24 měsíců ode dne jeho vydání.

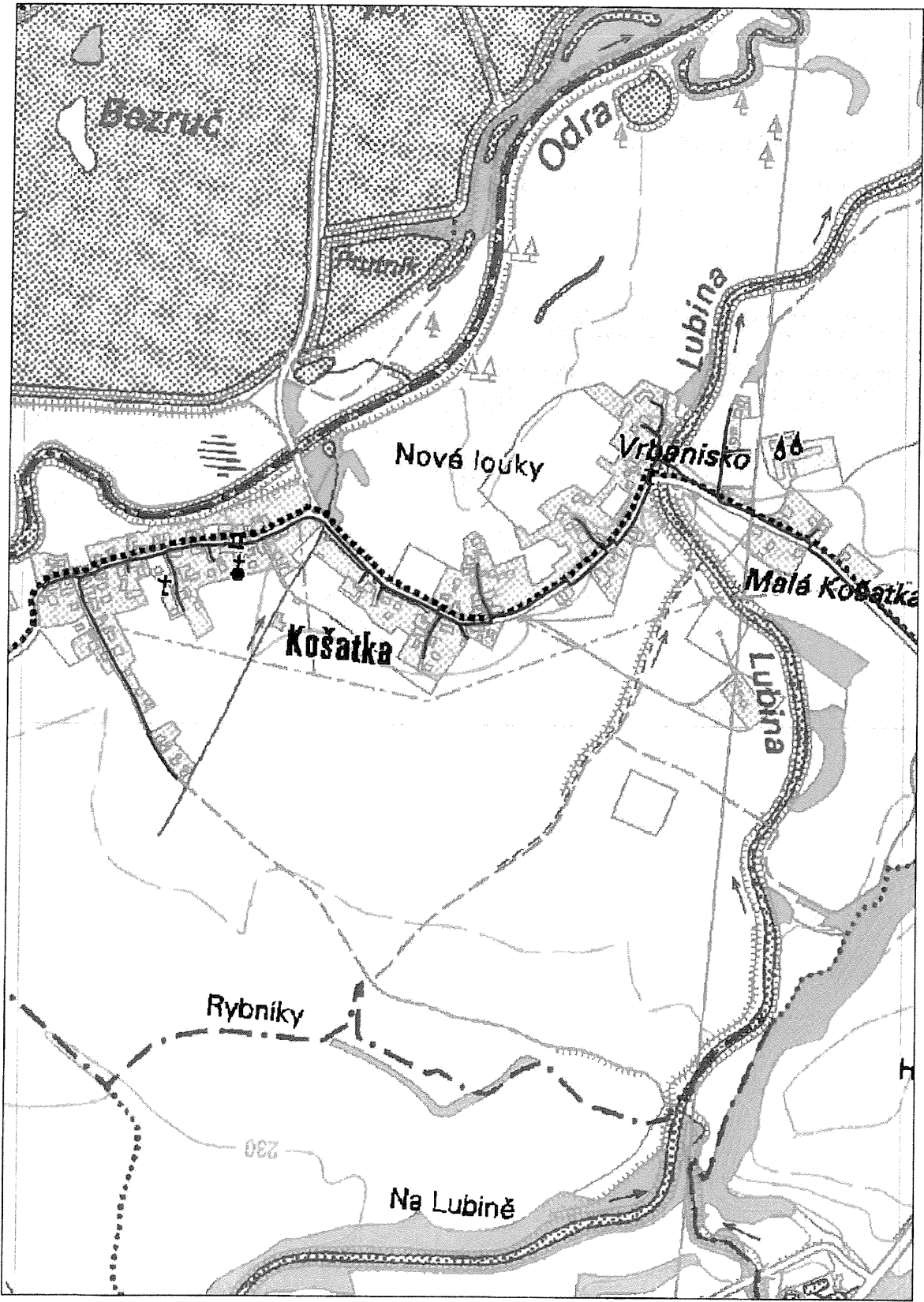
Za správnost a úplnost dokumentace předložené s žádostí včetně jejího souladu s platnými předpisy plně zodpovídá její zpracovatel. Stanovisko nenahrazuje případná další stanoviska k jiným částem stavby.

V případě další korespondence nebo jednání (např. změna stavby) uvádějte naši značku - 5000671922 a datum tohoto stanoviska. Kontakty jsou k dispozici na www.rwe-ds.cz nebo Zákaznická linka 840 11 33 55.



Helena Bystřická
technik plynárenských zařízení
pracoviště ROSS-Karviná
RWE Distribuční služby, s.r.o.
+420595142423
helena.bystricka@rwe.cz

Přílohy: Orientační zakres plynárenského zařízení, Ověřená příloha žadatele

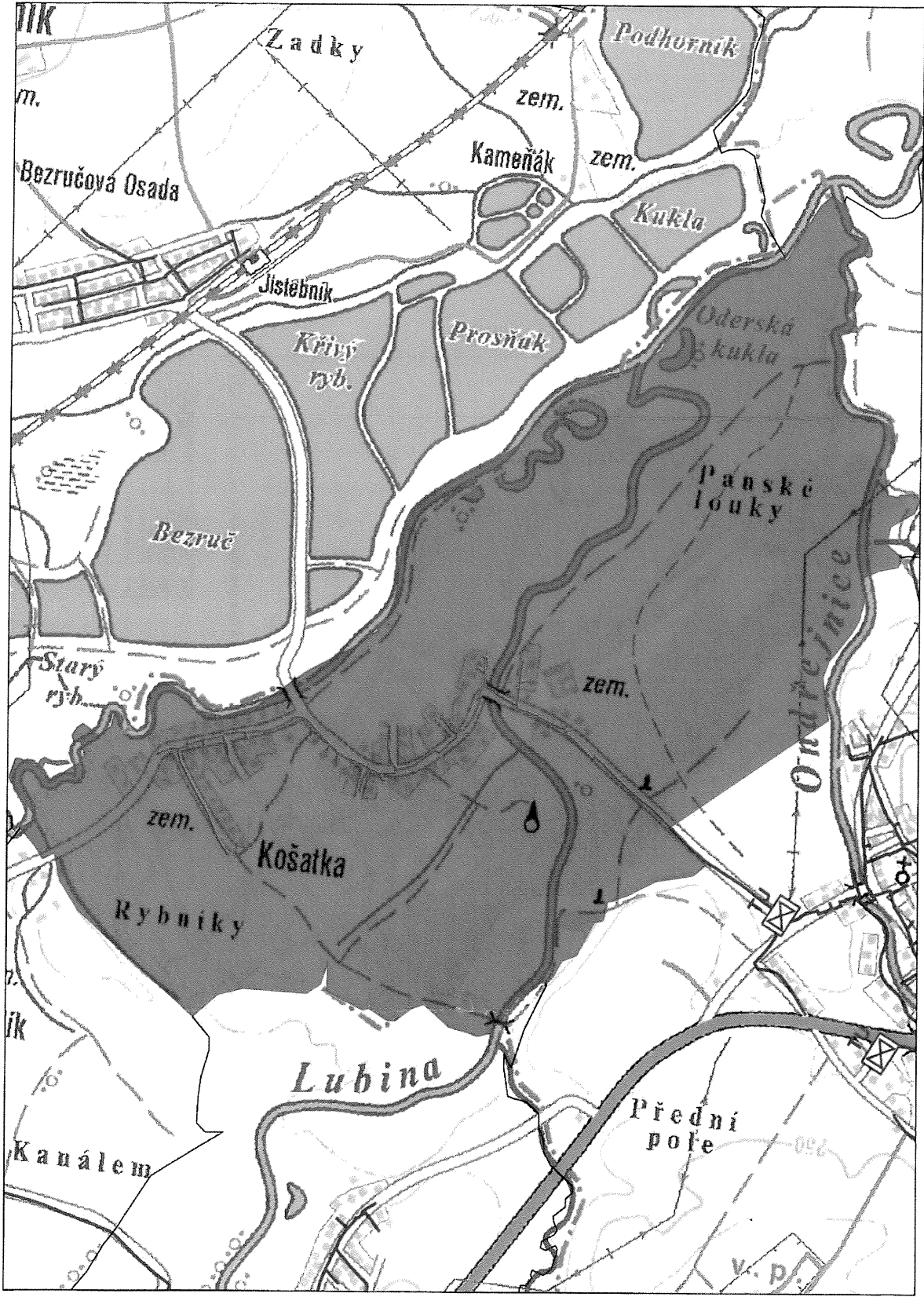


Legenda:

	linie		ochranné zařízení		kabel protikoroziní ochrany
	NTL/ STL/ VTL/ VVTL plynovodu		kabel		anodové uzemnění
	nefunkční		elektropřipojka		stanice katodové ochrany
	regulační stanice				

Příloha: Orientační zakres plynárenského zařízení. Tato příloha je nedílnou součástí stanoviska č. 5000671922 ze dne 21.08.2012.

Provozovatel DS: SMP Net, s.r.o.; Stavebník: AGROPROJEKT PSO s.r.o., Slavičkova 840/1b , 63800 Brno. K.ú.: Košatka nad Odrou.



Legenda:

	linie		ochranné zařízení		kabel protikoroziční ochrany
	NTL/ STL/ VTU/ VVTU		kabel		anodové uzemnění
	plynovodu		elektropřipojka		stanice katodové ochrany
	nefunkční				
	výstavba				
	regulační stanice				



**VYJÁDŘENÍ O EXISTENCI SÍTĚ ELEKTRONICKÝCH KOMUNIKACÍ
A VŠEOBECNÉ PODMÍNKY OCHRANY SÍTĚ ELEKTRONICKÝCH KOMUNIKACÍ
SPOLEČNOSTI TELEFÓNICA CZECH REPUBLIC, A.S.**

vydané podle § 101 zákona č. 127/2005 Sb., o elektronických komunikacích a o změně některých souvisejících zákonů (zákon o elektronických komunikacích), ve znění pozdějších předpisů a § 161 zákona č. 183/2006 Sb., o územním plánování a stavebním řádu (stavební zákon) či dle dalších příslušných právních předpisů

Číslo jednací: 139061/12

Číslo žádosti: 0112 781 318

Důvod vydání Vyjádření: Pozemkové úpravy

Platnost tohoto Vyjádření končí dne: 15. 8. 2014.

Žadatel	AGROPROJEKT PSO s.r.o.	
Stavebník	AGROPROJEKT PSO s.r.o.	
Název akce	Komplexní pozemkové úpravy v k.ú. Košatka nad Odrou	
Zájmové území	Okres	Nový Jičín, Ostrava-město
	Obec	Jistebník, Ostrava, Petřvald, Stará Ves nad Ondřej
	Kat. území / č. parcely	Jistebník; Košatka nad Odrou; Petřvaldík; Petřvald u Nového Jičína; Stará Ves nad Ondřejnicí; Proskovice; Polanka nad Odrou

Žadatel shora označenou žádostí určil a vyznačil zájmové území, jakož i stanovil důvod pro vydání Vyjádření o existenci sítě elektronických komunikací a Všeobecných podmínek ochrany sítě elektronických komunikací společnosti Telefónica Czech Republic, a.s. (dále jen *Vyjádření*).

Na základě určení a vyznačení zájmového území žadatelem a na základě stanovení důvodu pro vydání *Vyjádření* vydává společnost Telefónica Czech Republic, a.s. (dále jen *Telefónica*) následující *Vyjádření*:

dojde ke střetu

se sítí elektronických komunikací (dále jen *SEK*) společnosti *Telefónica*, jejíž existence a poloha je zakreslena v příloženém výřezu/výřezech z účelové mapy *SEK* společnosti *Telefónica*. Ochranné pásmo *SEK* je v souladu s ustanovením § 102 zákona č. 127/2005 Sb., o elektronických komunikacích a o změně některých souvisejících zákonů stanoveno rozsahem 1,5 m po stranách krajního vedení *SEK* a není v příloženém výřezu/výřezech z účelové mapy *SEK* společnosti *Telefónica* vyznačeno (dále jen *Ochranné pásmo*).

(1) *Vyjádření* je platné pouze pro zájmové území určené a vyznačené žadatelem, jakož i pro důvod vydání *Vyjádření* stanovený žadatelem v žádosti.

Vyjádření pozbývá platnosti uplynutím doby platnosti v tomto *Vyjádření* uvedeně, změnou rozsahu zájmového území či změnou důvodu vydání *Vyjádření* uvedeného v žádosti nebo nesplněním povinnosti stavebníka dle bodu 2 tohoto *Vyjádření*, to vše v závislosti na tom, která ze skutečností rozhodná pro pozbytí platnosti tohoto *Vyjádření* nastane nejdříve.

(2) Stavebník, nebo jím pověřená třetí osoba, je povinen bez zbytečného odkladu poté, kdy zjistil, že jeho záměr, pro který podal shora označenou žádost, je v kolizi se *SEK* a nebo zasahuje do *Ochranného pásma SEK*, nejpozději však před počátkem zpracování projektové dokumentace stavby, která koliduje se *SEK* a nebo zasahuje do *Ochranného pásma SEK*, vyzvat společnost *Telefónica* ke stanovení konkrétních podmínek ochrany *SEK*, případně k přeložení *SEK*, a to v pracovní dny od 8:00 do 15:00, prostřednictvím zaměstnance společnosti *Telefónica* pověřeného ochranou sítě - Karel Dombrovský, tel.: 59 668 2977, 602 786 457, e-mail: karel.dombrovsky@o2.com nebo Radim Koňář, tel.: 596 682 978, 602 438 599, e-mail: radim.konar@o2.com (dále jen *POS*).

(3) Přeložení *SEK* zajistí její vlastník, společnost *Telefónica*. Stavebník, který vyvolal překládku *SEK* je dle ustanovení § 104 odst. 16 zákona č. 127/2005 Sb., o elektronických komunikacích a o změně některých souvisejících zákonů povinen uhradit společnosti *Telefónica* veškeré náklady na nezbytné úpravy dotčeného úseku *SEK*, a to na úrovni stávajícího technického řešení.

Číslo jednací: 139061/12

Číslo žádosti: 0112 781 318

(4) Pro účely přeložení SEK dle bodu (3) tohoto Vyjádření je stavebník povinen uzavřít se společností *Telefónica* Smlouvu o realizaci překládky SEK.

(5) Bez ohledu na všechny shora v tomto Vyjádření uvedené skutečnosti je stavebník, nebo jím pověřená třetí osoba povinen řídit se Všeobecnými podmínkami ochrany SEK společnosti *Telefónica*, které jsou nedílnou součástí tohoto Vyjádření.

(6) Společnost *Telefónica* prohlašuje, že žadateli byly pro jím určené a vyznačené zájmové území poskytnuty veškeré dostupné informace o SEK.

(7) Žadateli převzetím tohoto Vyjádření vzniká povinnost poskytnuté informace a data užít pouze k účelu, pro který mu byla tato poskytnuta. Žadatel není oprávněn poskytnuté informace a data rozmnožovat, rozšiřovat, pronajímat, půjčovat či jinak užívat bez souhlasu společnosti *Telefónica*. V případě porušení těchto povinností vznikne žadateli odpovědnost vyplývající z platných právních předpisů, zejména předpisů práva autorského.

V případě jakýkoliv dotazů k poloze SEK a její dokumentaci lze kontaktovat společnost *Telefónica* na bezplatné lince 800 255 255.

Přílohami Vyjádření jsou:

- Všeobecné podmínky ochrany SEK společnosti *Telefónica*
 - Informace k podmínkám napojení
 - Informace k vytyčení SEK
 - Další přílohy (specifikace, počet listů atp.)
- 1:5000 Výřez z digitální dokumentace SEK 8 ks
- Měř. neurčeno přehledka 1 ks

Vyjádření vydala společnost *Telefónica* dne: 15. 8. 2012.



Telefónica Czech Republic, a.s.
Za Brumlovkou 266/2
140 22 Praha 4
DIČ: CZ 60193336

188

Všeobecné podmínky ochrany SEK společnosti Telefónica**I. Obecná ustanovení**

1. Stavebník, nebo jím pověřená třetí osoba, je povinen při provádění jakýchkoliv činností, zejména stavebních nebo jiných prací, při odstraňování havárií a projektování staveb, řídit se platnými právními předpisy, technickými a odbornými normami (včetně doporučených), správnou praxí v oboru stavebnictví a technologickými postupy a učinit veškerá opatření nezbytná k tomu, aby nedošlo k poškození nebo ohrožení sítě elektronických komunikací ve vlastnictví společnosti Telefónica a je výslovně srozuměn s tím, že SEK jsou součástí veřejné komunikační sítě, jsou zajišťovány ve veřejném zájmu a jsou chráněny právními předpisy.
2. Při jakékoliv činnosti v blízkosti vedení SEK je stavebník, nebo jím pověřená třetí osoba, povinen respektovat ochranné pásmo SEK tak, aby nedošlo k poškození nebo zamezení přístupu k SEK. Při křížení nebo souběhu činností se SEK je povinen řídit se platnými právními předpisy, technickými a odbornými normami (včetně doporučených), správnou praxí v oboru stavebnictví a technologickými postupy. Při jakékoliv činnosti ve vzdálenosti menší než 1,5 m od krajního vedení vyznačené trasy podzemního vedení SEK (dále jen PVSEK) nesmí používat mechanizačních prostředků a nevhodného nářadí.
3. Pro případ porušení kterékoliv z povinností stavebníka, nebo jím pověřené třetí osoby, založené Všeobecnými podmínkami ochrany SEK společnosti Telefónica je stavebník, nebo jím pověřená třetí osoba, odpovědný za veškeré náklady a škody, které společnosti Telefónica vzniknou porušením jeho povinností.
4. V případě, že budou zemní práce zahájeny po uplynutí doby platnosti tohoto Vyjádření, nelze toto Vyjádření použít jako podklad pro vytyčení a je třeba požádat o vydání nového Vyjádření.
5. Bude-li žadatel na společnosti Telefónica požadovat, aby se jako účastník správního řízení, pro jehož účely bylo toto Vyjádření vydáno, vzdala práva na odvolání proti rozhodnutí vydanému ve správním řízení, pro jehož účely bylo toto Vyjádření vydáno, je povinen kontaktovat POS.

II. Součinnost stavebníka při činnostech v blízkosti SEK

1. Započetí činnosti je stavebník, nebo jím pověřená třetí osoba, povinen oznámit POS. Oznámení bude obsahovat číslo Vyjádření, k němuž se vztahují tyto podmínky.
2. Před započatím zemních prací či jakékoliv jiné činnosti je stavebník, nebo jím pověřená třetí osoba, povinen zajistit vyznačení tras PVSEK na terénu dle polohopisné dokumentace. S vyznačenou trasou PVSEK prokazatelně seznámí všechny osoby, které budou a nebo by mohly činnosti provádět.
3. Stavebník, nebo jím pověřená třetí osoba, je povinen upozornit jakoukoliv třetí osobu, jež bude provádět zemní práce, aby zjistila nebo ověřila stranovou a hloubkovou polohu PVSEK příčnými sondami, a je srozuměn s tím, že možná odchylka uložení středu trasy PVSEK, stranová i hloubková, činí +/- 30 cm mezi skutečným uložením PVSEK a polohovými údaji ve výkresové dokumentaci.
4. Při provádění zemních prací v blízkosti PVSEK je stavebník, nebo jím pověřená třetí osoba, povinen postupovat tak, aby nedošlo ke změně hloubky uložení nebo prostorového uspořádání PVSEK. Odkryté PVSEK je stavebník, nebo jím pověřená třetí osoba, povinen zabezpečit proti prověšení, poškození a odcizení.
5. Při zjištění jakéhokoliv rozporu mezi údaji v projektové dokumentaci a skutečností je stavebník, nebo jím pověřená třetí osoba, povinen bez zbytečného odkladu přerušit práce a zjištění rozporu oznámit POS. V přerušovaných pracích lze pokračovat teprve poté, co od POS prokazatelně obdržel souhlas k pokračování v pracích.
6. V místech, kde PVSEK vystupuje ze země do budovy, rozváděče, na sloup apod. je stavebník, nebo jím pověřená třetí osoba, povinen vykonávat zemní práce se zvýšenou mírou opatrnosti s ohledem na ubývající krytí nad PVSEK. Výkopové práce v blízkosti sloupů nadzemního vedení SEK (dále jen NVSEK) je povinen provádět v takové vzdálenosti, aby nedošlo k narušení jejich stability, to vše za dodržení platných právních předpisů, technických a odborných norem, správné praxi v oboru stavebnictví a technologických postupů.

7. Při provádění zemních prací, u kterých nastane odkrytí *PVSEK*, je povinen stavebník, nebo jím pověřená třetí osoba před zakrytím *PVSEK* vyzvat *POS* ke kontrole. Zához je oprávněn provést až poté, kdy prokazatelně obdržel souhlas *POS*.

8. Stavebník, nebo jím pověřená třetí osoba, není oprávněn manipulovat s kryty kabelových komor a vstupovat do kabelových komor bez souhlasu společnosti *Telefónica*.

9. Stavebník, nebo jím pověřená třetí osoba, není oprávněn trasu *PVSEK* mimo vozovku přejíždět vozidly nebo stavební mechanizací, a to až do doby, než *PVSEK* řádně zabezpečí proti mechanickému poškození. Stavebník, nebo jím pověřená třetí osoba, je povinen projednat s *POS* způsob mechanické ochrany trasy *PVSEK*. Při přepravě vysokého nákladu nebo mechanizace pod trasou *NVSEK* je stavebník, nebo jím pověřená třetí osoba, povinen respektovat výšku *NVSEK* nad zemí.

10. Stavebník, nebo jím pověřená třetí osoba, není oprávněn na trase *PVSEK* (včetně ochranného pásma) jakkoliv měnit niveletu terénu, vysazovat trvalé porosty ani měnit rozsah a konstrukci zpevněných ploch (např. komunikací, parkovišť, vjezdů aj.).

11. Stavebník, nebo jím pověřená třetí osoba, je povinen manipulační a skladové plochy zřizovat v takové vzdálenosti od *NVSEK*, aby činnosti na/v manipulačních a skladových plochách nemohly být vykonávány ve vzdálenost menší než 1m od *NVSEK*.

12. Stavebník, nebo jím pověřená třetí osoba, je povinen obrátit se na *POS* v průběhu stavby, a to ve všech případech, kdy by i nad rámec těchto Všeobecných podmínek ochrany *SEK* společnosti *Telefónica* mohlo dojít ke střetu stavby se *SEK*.

13. Stavebník, nebo jím pověřená třetí osoba, není oprávněn užívat, přemísťovat a odstraňovat technologické, ochranné a pomocné prvky *SEK*.

14. Stavebník, nebo jím pověřená třetí osoba, není oprávněn bez předchozího projednání s *POS* jakkoliv manipulovat s případně odkrytými prvky *SEK*, zejména s ochrannou skříní optických spojek, optickými spojkami, technologickými rezervami či jakýmkoliv jiným zařízením *SEK*. Stavebník, nebo jím pověřená třetí osoba, je výslovně srozuměn s tím, že technologická rezerva představuje několik desítek metrů kabelu stočeného do kruhu a ochranou optické spojky je skříň o hraně cca 1m.

15. Stavebník, nebo jím pověřená třetí osoba, je povinen každé poškození či krádež *SEK* neprodleně od okamžiku zjištění takové skutečnosti, oznámit *POS* nebo poruchové službě společnosti *Telefónica*, telefonní číslo 800 184 084, pro oblast Praha lze užít telefonní číslo 241 400 500.

III. Práce v objektech a odstraňování objektů

1. Stavebník, nebo jím pověřená třetí osoba, je povinen před zahájením jakýchkoliv prací v budovách a jiných objektech, kterými by mohl ohrozit stávající *SEK*, prokazatelně kontaktovat *POS* a zajistit u společnosti *Telefónica* bezpečné odpojení *SEK*.

2. Při provádění činností v budovách a jiných objektech je stavebník, nebo jím pověřená třetí osoba, povinen v souladu s právními předpisy, technickými a odbornými normami (včetně doporučených), správnou praxí v oboru stavebnictví a technologickými postupy provést mimo jiné průzkum vnějších i vnitřních vedení *SEK* na omítce i pod ní.

IV. Součinnost stavebníka při přípravě stavby

1. Pokud by činností stavebníka, nebo jím pověřené třetí osoby, k níž je třeba povolení správního orgánu dle zvláštního právního předpisu, mohlo dojít k ohrožení či omezení *SEK*, je stavebník, nebo jím pověřená třetí osoba, povinen kontaktovat *POS* a předložit zakreslení *SEK* do příslušné dokumentace stavby (projektové, realizační, koordinační atp.).

2. V případě, že pro činnosti stavebníka, nebo jím pověřené třetí osoby, není třeba povolení správního orgánu dle zvláštního právního předpisu, je stavebník, nebo jím pověřená třetí osoba, povinen předložit zakreslení trasy *SEK* i s příslušnými kótami do zjednodušené dokumentace (katastrální mapa, plánec), ze které bude zcela patrná míra dotčení *SEK*.

3. Při projektování stavby, rekonstrukce či přeložky vedení a zařízení silových elektrických sítí, elektrických trakcí vlaků a tramvají, nejpozději však před zahájením správního řízení ve věci povolení stavby, rekonstrukce či přeložky vedení a zařízení silových elektrických sítí, elektrických trakcí vlaků a tramvají, je stavebník, nebo jím pověřená třetí osoba, povinen provést výpočet rušivých vlivů, zpracovat ochranná opatření a předat je POS. Stavebník, nebo jím pověřená třetí osoba, není oprávněn do doby, než obdrží od POS vyjádření k návrhu opatření, zahájit činnost, která by mohla způsobit ohrožení či poškození SEK. Způsobem uvedeným v předchozí větě je stavebník, nebo jím pověřená třetí osoba, povinen postupovat také při projektování stavby, rekonstrukce či přeložky produktovodů s katodovou ochranou.

4. Při projektování stavby, při rekonstrukci, která se nachází v ochranném pásmu radiových tras společnosti Telefónica a překračuje výšku 15 m nad zemským povrchem, a to včetně dočasných objektů zařízení stavenišť (jeřáby, konstrukce, atd.), nejpozději však před zahájením správního řízení ve věci povolení takové stavby, je stavebník nebo jím pověřená třetí osoba, povinen kontaktovat POS za účelem projednání podmínek ochrany těchto radiových tras. Ochranné pásmo radiových tras v šíři 50m je zakresleno do situačního výkresu. Je tvořeno dvěma podélnými pruhy o šíři 25 m po obou stranách radiového paprsku v celé jeho délce, resp. 25 m kruhem kolem vysílacího radiového zařízení.

5. Pokud se v zájmovém území stavby nachází podzemní silnoproudé vedení (NN) společnosti Telefónica je stavebník, nebo jím pověřená třetí osoba, před zahájením správního řízení ve věci povolení správního orgánu k činnosti stavebníka, nebo jím pověřené třetí osoby, nejpozději však před zahájením stavby, povinen kontaktovat POS.

6. Pokud by navrhované stavby (produktovody, energovody aj.) svými ochrannými pásmy zasahovaly do prostoru stávajících tras a zařízení SEK, či do jejich ochranných pásem, je stavebník, nebo jím pověřená třetí osoba, povinen realizovat taková opatření, aby mohla být prováděna údržba a opravy SEK, a to i za použití mechanizace, otevřeného plamene a podobných technologií.

V. Křížení a souběh se SEK

1. Stavebník, nebo jím pověřená třetí osoba, je povinen v místech křížení PVSEK se sítěmi technické infrastruktury, pozemními komunikacemi, parkovacími plochami, vjezdy atp. ukládat PVSEK v zákonných předpisy stanovené hloubce a chránit PVSEK chráničkami s přesahem minimálně 0,5 m na každou stranu od hrany křížení. Chráničku je povinen utěsnit a zamezit vnikání nečistot.

2. Stavebník nebo jím pověřená třetí osoba, je výslovně srozuměn s tím, že v případě, kdy hodlá umístit stavbu sjezdu či vjezdu, je povinen stavbu sjezdu či vjezdu umístit tak, aby metalické kabely SEK nebyly umístěny v hloubce menší než 0,6 m a optické nebyly umístěny v hloubce menší než 1 m. V případě, že stavebník, nebo jím pověřená osoba, není schopen zajistit povinnosti dle předchozí věty, je povinen kontaktovat POS.

3. Stavebník, nebo jím pověřená třetí osoba, je povinen základy (stavby, opěrné zdi, podezdívky apod.) umístit tak, aby dodržel minimální vodorovný odstup 1,5 m od krajního vedení, případně kontaktovat POS.

4. Stavebník, nebo jím pověřená třetí osoba, není oprávněn trasy PVSEK znepřístupnit (např. zabetonováním).

5. Stavebník, nebo jím pověřená třetí osoba, je při křížení a souběhu stavby nebo sítí technické infrastruktury s kabelovodem povinen zejména:

- pokud plánované stavby nebo trasy sítí technické infrastruktury budou umístěny v blízkosti kabelovodu ve vzdálenosti menší než 2 m nebo při křížení kabelovodu ve vzdálenosti menší než 0,5 m nad nebo kdekoli pod kabelovodem, předložit POS a následně projednat zakreslení v příčných řezech,
- do příčného řezu zakreslit také profil kabelové komory v případě, kdy jsou sítě technické infrastruktury či stavby umístěny v blízkosti kabelové komory ve vzdálenosti menší než 2 m,
- neumísťovat nad trasou kabelovodu v podélném směru sítě technické infrastruktury,
- předložit POS vypracovaný odborný statický posudek včetně návrhu ochrany tělesa kabelovodu pod stavbou, ve vjezdu nebo pod zpevněnou plochou,
- nezakrývat vstupy do kabelových komor, a to ani dočasně,
- projednat s POS, nejpozději ve fázi projektové přípravy, jakékoliv výkopové práce, které by mohly být vedeny v úrovni či pod úrovní kabelovodu nebo kabelové komory a veškeré případy, kdy jsou trajektorie podvrtů a protlaků ve vzdálenosti menší než 1,5 m od kabelovodu.

Informace k podmínkám napojení

Společnost *Telefónica*, jako vlastník technické infrastruktury, Vám poskytuje dle ustanovení § 161 odst. 1 zákona č. 183/2006 Sb., o územním plánování a stavebním řádu (dále jen stavební zákon) současně s vydáním *Vyjádření* následující informace o podmínkách včasného napojení stavby (objektu) k *SEK* u níž je zájem o služby elektronických komunikací (internet, televize, hlas...).

Pro urychlení a usnadnění napojení Vašeho objektu k *SEK* a následnému zprovoznění požadovaných služeb společností *Telefónica*, kontaktujte, prosím, naše pracoviště Plánování a výstavba sítě, které bude koordinátorem napojení objektu k *SEK*. Podmínkou napojení objektu na *SEK* je splnění technických, ekonomických a správních podmínek napojení v dané lokalitě. Kontaktními pracovníky pro řešení napojení Vašeho objektu k *SEK* jsou Marek Tomáš, 1. máje 2673 Ostrava, tel: +420 59 668 2456 nebo Skowronek Valter, 1. máje 2673 Ostrava, tel: +420 59 668 2422.

Další užitečné informace:

- V rámci přípravy stavby podejte žádost o vydání územního rozhodnutí, a to včetně výstavby přípojky k *SEK*. V žádosti o vydání územního rozhodnutí je vhodné tuto trasu označit jako stavební objekt - "SO Komplexní pozemkové úpravy v k.ú. Košatka nad Odrou trasa SEK Telefónica Czech Republic, a.s." Trasu kabelu *SEK* a místo napojení na stávající síť společnosti *Telefónica* konzultujte s výše uvedeným kontaktním pracovníkem. Pokud jste již žádost o vydání územního rozhodnutí podali, případně územní rozhodnutí bylo již vydáno bez trasy *SEK*, požádejte o změnu územního rozhodnutí u nové trasy *SEK* nutné pro napojení požadovaných objektů (projednání žádosti o změnu územního rozhodnutí se provádí pouze v rozsahu této změny).
- Dovolujeme si Vás požádat, abyste informovali výše uvedeného kontaktního pracovníka naší společnosti o nabytí právní moci územního rozhodnutí vydaného na stavbu a přípojku vedení *SEK*. V případě potřeby s Vámi společnost *Telefónica*, uzavře smlouvu o postoupení práv a povinností vyplývajících z územního rozhodnutí pro výstavbu přípojky vedení *SEK*.
- Na základě našich zkušeností je výhodné v rámci výstavby objektu provést přípravu pro následné vybudování vnitřních komunikačních rozvodů (např. trubkováním ve zdivu) nebo vybudovat vlastní komunikační rozvody s možností napojení k *SEK*. Dodatečně budované vnitřní rozvody mohou narušit estetický vzhled vybudovaného objektu.
- Dovolujeme si Vás také upozornit na současné právní aspekty plynoucí ze stavebního zákona a vyhlášky č. 137/1998 Sb., o obecných technických požadavcích na výstavbu. Stavba dle ustanovení § 45 odst. 5 této vyhlášky musí umožňovat vstup silnoproudých a komunikačních kabelů do budovy, umístění rozvodných skříní a provedení vnitřních silnoproudých a komunikačních rozvodů až ke koncovým bodům sítě. Vnitřní elektrické rozvody silnoproudé a komunikační musí splňovat požadavky na zabezpečení proti zneužití.
- Společnost *Telefónica* Vám nabízí předání typového projektu pro realizaci vnitřních rozvodů, koncového bodu sítě a řešení vstupu vedení *SEK* ke koncovému bodu sítě. V případě zájmu o uvedené typové řešení kontaktujte, prosím, výše uvedeného kontaktního pracovníka.
- Pokud uvažujete o odprodeji Vámi budované sítě společnosti *Telefónica* (vztahuje se k síti větších územních celků jako jsou průmyslové zóny, obytné soubory atp.), dovolujeme si Vás upozornit na nezbytnost uzavření smlouvy o smlouvě budoucí kupní ještě před zahájením realizace. Smlouva o smlouvě budoucí kupní bude upravovat především realizační, cenové a platební podmínky budované sítě a také problematiku věcných břemen k dotčeným nemovitostem. Na základě smlouvy o smlouvě budoucí kupní bude následně uzavřena vlastní kupní smlouva. Zpracování projektové dokumentace Vámi budované sítě konzultujte, prosím, s výše uvedeným kontaktním pracovníkem, který pro Vás zajistí nutnou konzultaci technických řešení s odbornými útvary společnosti *Telefónica*.

Aktuální nabídku služeb naší společnosti naleznete na letáčích v prodejnách společnosti *Telefónica*, na telefonní lince 800 02 02 02 nebo na internetových stránkách společnosti www.o2.cz.

Děkujeme za zájem o naše služby a za Vaši budoucí spolupráci při budování sítě a zprovoznění služeb elektronických komunikací ve Vašem objektu.

Informace k vytyčení SEK

V případě požadavku na vytyčení PVSEK společnosti Telefonica se, prosím, obraťte na společnosti uvedené níže.

Telefonica Czech Republic, a.s. - středisko Morava sever

se sídlem: Za Brumlovkou 266/2 140 22 Praha 4 - Michle

IČ: 60193336

DIČ: CZ60193336

kontakt: tel: 596682861 obslužná doba po-pa 7 - 15 hod

Telefonica Czech Republic, a.s. - středisko Morava sever

se sídlem: Za Brumlovkou 266/2 140 22 Praha 4 - Michle

IČ: 60193336

DIČ: CZ60193336

kontakt: tel: 596682093 obslužná doba po-pa 7 - 15 hod

Telefonica Czech Republic, a.s. - středisko Morava sever

se sídlem: Za Brumlovkou 266/2 140 22 Praha 4 - Michle

IČ: 60193336

DIČ: CZ60193336

kontakt: tel: 596682866 obslužná doba po-pa 7 - 15 hod

Sitel, spol. s r.o., oblast Ostrava - výhradní dodavatel společnosti Telefonica Czech Republic, a.s.

se sídlem: U studia 2253/28, 700 30 Ostrava-Zábřeh

IČ: 44797320

DIČ: CZ 44797320

kontakt: Hana Hurníková, mobil: 725820758, e-mail: hhurnikova@sitel.cz

ALPROTEL GROUP, s.r.o.

se sídlem: Dobrá 543 Frýdek-Místek PSČ 739 51

IČ: 25863037

DIČ: CZ25863037

kontakt: Libor Kašperlík, mobil: 602783894, e-mail: kasperlik@alprotel.cz

GIS-STAVINVEX, a.s.

se sídlem: Bučinská 1733, 735 41 Petřvald

IČ: 25163558

DIČ: CZ25163558

kontakt: Mgr. Petr Holešinský, tel/fax: 596541102, mobil: 739372083, e-mail: ostrava@gis-stavinex.cz

Josef Matoušek

se sídlem: Dvorní 766/27, Ostrava-Poruba, PSČ: 708 00

IČ: 75591961

DIČ: 6404090748

kontakt: Josef Matoušek, mobil: 602 516 579, e-mail: matousek1964@seznam.cz

KATES, spol. s r.o.

se sídlem: Důlní 889, 735 35 Horní Suchá

IČ: 47680954

DIČ:

kontakt: Stanislav Knebl, tel.: 596426011, mobil: 736626762, e-mail: knebl.kates@seznam.cz

Milan Kočvara

se sídlem: Osvoboditelů 1200, 742 21 Kopřivnice

IČ: 63341620

DIČ:

kontakt: Milan Kočvara, mobil: 602439837, e-mail: vytyceni@seznam.cz

OPTOMONT, a.s.

se sídlem: Na Najmanské 915, 710 00 Ostrava

IČ: 25355759

DIČ: CZ25355759

kontakt: Tomáš Jurošek, tel.: 558340911, mobil: 606776048, e-mail: tomas.jurosek@optomont.cz

Příloha k Vyjádření č.j.: 139061/12

Číslo žádosti: 0112 781 318

Rostislav Ralidiák

se sídlem: Karviná, Čsl.armády 2930/25, PSČ 73301

IČ: 70244090

DIČ: CZ70244090

kontakt: Rostislav Ralidiák, mobil: 602 749 579, e-mail: trasovani@atlas.cz

Slezskomoravské telekomunikace Opava spol. s r.o.,

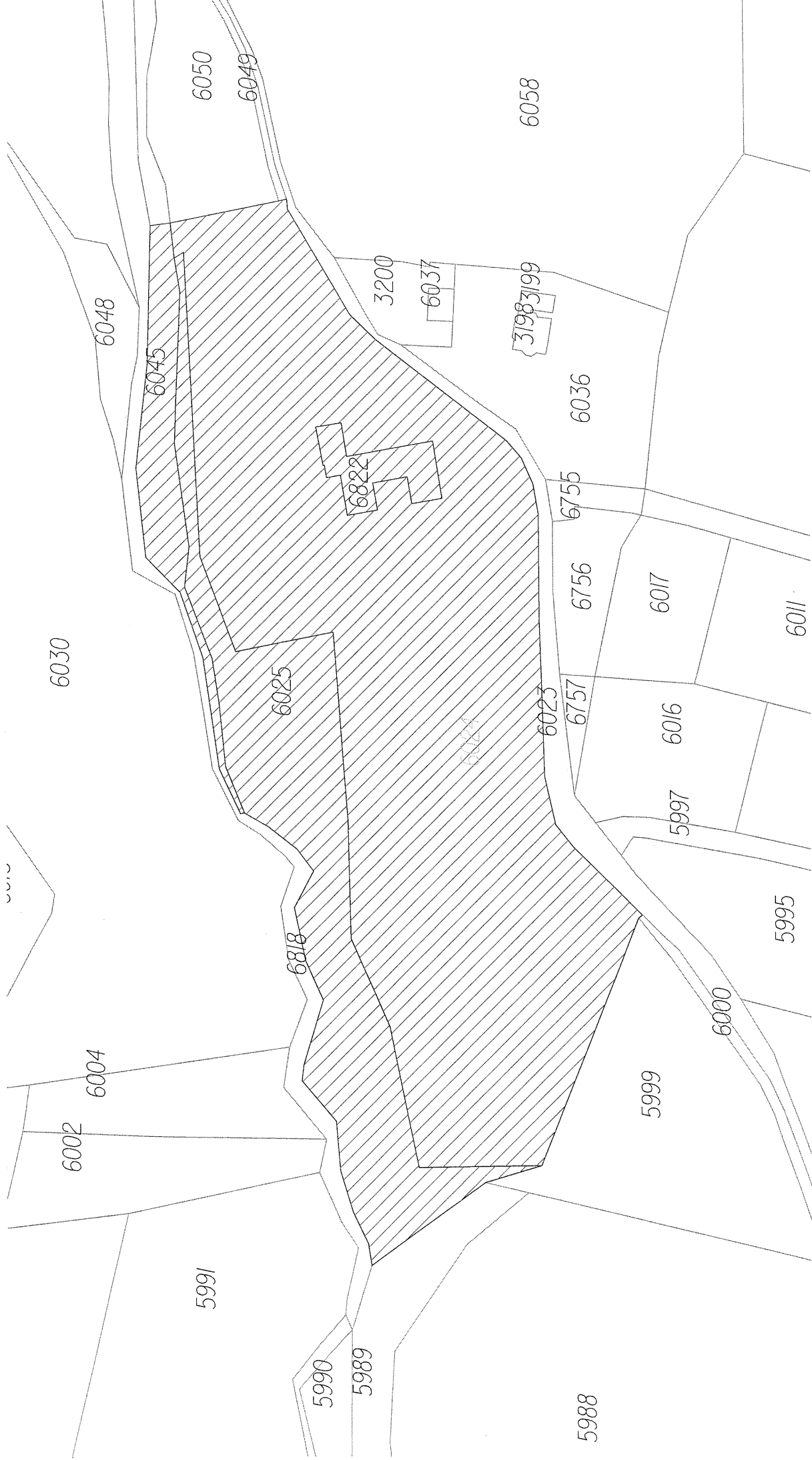
se sídlem: Příčná 2828/10, 746 01 Opava

IČ: 43964435

DIČ:

kontakt: Jan Socha, mobil: 602741244, e-mail: jan.socha@smt.cz

zástup: Jan Fojtík, mobil: 602774138, e-mail: jan.fojtik@smt.cz



Agroprojekt PSO s.r.o.
Ing. Dagmar Buchtová
Slavíčková 840/1b
638 00
Brno

Váš dopis: 7.8.2012 Naše ref.: 196/12dm Vyřizuje: Dombrovský 602 786 457 Datum: 28.8.2012

Ref: územní rozhodnutí

Na základě vyjádření o existenci SEK v majetku Telefónica a.s. č.j.139061/12 pro stavbu „Komplexní pozemkové úprav v k.ú. Košatka nad Odrou“ a Vámi dodané situace stavby sdělujeme

Souhlasíme s vydáním územního rozhodnutí na tuto stavbu s tím, že budou splněny podmínky ochrany SEK v majetku Telefónica a.s. dle vyznění o existenci SEK.

Všechny nové stavby budou situovány mimo ochranná pásma trasy SEK. V případě, že dojde ke kolizi, je nutno připravit vynucenou překládku SEK.

Pro vydání stavebního povolení je nutno sepsat smlouvu o překládkách a připravit projektovou dokumentaci přeložení SEK. Pro toto kontaktujte Ing. Evu Sapákovou 606 768 277.

Požadujeme, aby toto projektant zpracoval do dokumentace a tuto aby nám předložil k odsouhlasení v rámci žádosti o "Vyjádření" pro stupeň DSP.

Za Telefónica Czech Republic, a.s.
Karel Dombrovský
POS PO Morava

Na základě Pověření
Telefónica Czech Republic, a.s.
Za Brumlovkou 266/2
140 22 Praha 4
DIČ: CZ 60193336

1042

