





DODATEK č. 2 SMLOUVY O DÍLO

Komplexní pozemková úprava v katastrálním území Ondratice

mezi smluvními stranami

Objednatel:	Česká republika - Státní pozemkový úřad, Krajský pozemkový úřad pro Olomoucký kraj, Blanická 383/1, 779 00 Olomouc
Fakturační adresa:	Státní pozemkový úřad, Husinecká 1024/11a, 130 00 Praha – Žižkov, IČ: 01312774
Zastoupený:	JUDr. Romanem Brnčalem, LL.M., ředitelem krajského pozemkového úřadu JUDr. Roman Brnčal, LL.M.
Ve smluvních záležitostech oprávněn jednat: V technických záležitostech oprávněn jednat:	
Adresa:	Aloise Krále 4, 796 01 Prostějov
Tel.:	
E-mail:	
ID DS:	z49per3
Bankovní spojení:	
Číslo účtu:	01312774
IČ:	není plátcem DPH
DIČ:	

dále jen „objednatel“

Sdružení firem:

**1.Geo, spol. s r.o.
GEOŠRAFO, s.r.o.**

Sídlo:

Hradební 6, 796 01 Prostějov
Zemědělská 1091/3b, 500 03 Hradec Králové

Zastoupený:

Ing. Martin Holinka, jednatel společnosti

Jiří Foltán, jednatel společnosti

Ve smluvních záležitostech oprávněn jednat:

Ing. Martin Holinka, na základě smlouvy o společnosti ze dne 21.11.2014

V technických záležitostech oprávněn jednat:



Bankovní spojení:

Číslo účtu:

IČ/DIČ:

01573161/CZ01573161

64793036/CZ64793036

Společnost je zapsaná v obchodním rejstříku vedeném: Krajským soudem v Brně, oddíl C, vložka 78662

Společnost je zapsaná v obchodním rejstříku vedeném: Krajským soudem v Hradci Králové, oddíl C, vložka 9769

Osoba odpovědná (úředně oprávněná) za zpracování návrhu KoPÚ: [REDACTED]
Osoba odpovědná (odborně způsobilá) k výkonu zeměměřických činností v rámci zpracování návrhu KoPÚ a vytýčení pozemků: [REDACTED]

dále jen „zhotovitel“.

**uzavřely níže uvedeného dne, měsíce a roku tento dodatek č. 2
ke smlouvě o dílo.**

Čl. I. Předmět dodatku

1. **Snížení počtu měrných jednotek** u níže uvedeného fakturačního celku na základě zpracování konkrétních údajů, které byly zjištěny při pracích prováděných v terénu:

3.2.1.1. – Předběžný inženýrsko geologický průzkum pro opatření sloužící k zpřístupnění pozemků

Původní počet MJ se snižuje z původních 140 na 60 MJ. Cena za MJ (100 bm) 310,- Kč bez DPH

Čl. II. Cena za provedení díla

Cena za provedení díla uvedená v článku VI. Smlouvy o dílo se mění takto:
Podrobnosti kalkulace ceny obsahuje příloha č. 1, která je nedílnou součástí této smlouvy

1. Hlavní celek-Přípravné práce celkem (Dílčí části 3.1.1.- 3.1.6.) bez DPH	506 990,- Kč
2. Hlavní celek -Návrhové práce celkem (Dílčí části 3.2.1.- 3.2.3..) bez DPH	444 440,- Kč
3. Hlavní celek-Mapové dílo celkem bez DPH	94 720,- Kč
4. Hlavní celek-Vytyčení pozemků dle zapsané DKM	22 500,-Kč
Celková cena díla bez DPH	1 068 650,- Kč
DPH 21%	224 417,- Kč
CELKOVÁ CENA DÍLA VČETNĚ DPH	1 293 067,- Kč

Odůvodnění:

Ke snížení počtu měrných jednotek došlo v důsledku skutečně provedených prací na fakturačním celku 3.2.1.1.

Tento dodatek nemění celkovou povahu veřejné zakázky a celkový součet všech změn je nižší než 10% původní hodnoty závazku.

Čl. III.

Závěrečná ustanovení

V ostatních bodech se smlouva o dílo č. objednatele: 5-2015-521101, resp. č. zhotovitele: 2014_10026_KPU uzavřená dne 08.01.2015, ve znění dodatku č. 1 ze dne 31.05.2016, nemění.

Aktualizovaný výpočet ceny díla obsahuje příloha č. 1, která je nedílnou součástí tohoto dodatku.

Dodatek je vyhotoven ve čtyřech stejnopisech, z toho ve dvou vyhotoveních pro objednatele a ve dvou vyhotoveních pro zhotovitele, z nichž každý má povahu originálu.

Smluvní strany prohlašují, že se seznámily se zněním dodatku a na důkaz souhlasu připojují své podpisy.

V Olomouci dne

Za objednatele:

Za zhotovitele:

.....
JUDr. Roman Brnčal, LL.M.
ředitel Krajského pozemkového
úřadu pro Olomoucký kraj

.....
Ing. Martin Holinka
jednatel společnosti
1.GEO, spol. s r.o.

Příloha:

1. Příloha k Dodatku č. 2 Smlouvy o dílo-KoPÚ Ondratice