

Číslo smlouvy objednatele: 1042-2014-514101

Číslo smlouvy zhotovitele: 12/2014

Státní pozemkový úřad

Doručeno: 21.10.2014

SPU 519397/2014

listy: 1 přílohy:

SMLOUVA O DÍLO

uzavřená

podle § 2586 a násl. zákona č. 89/2012 Sb., občanský zákoník
(dále jen „NOZ“)



spuess56755723

mezi smluvními stranami

Objednatel:

Česká republika - Státní pozemkový úřad
se sídlem Husinecká 1024/11a, 130 00 Praha 3
Krajský pozemkový úřad pro Královéhradecký kraj,
Kydlinovská 245, 503 01 Hradec Králové

zastoupený:

Ing. Jolanou Miškářovou, pověřenou vedením
Krajského pozemkového úřadu pro
Královéhradecký kraj

ve smluvních záležitostech oprávněn jednat:

Ing. Jolana Miškářová

Tel.:

+420 727 937 172

E-mail:

j.miskarova@spucr.cz

v technických záležitostech oprávněn jednat:

Ing. Pavel Kafka, vedoucí Pobočky Náchod

Tel.:

+420 491443512

E-mail:

nachod.pk@spucr.cz

ID DS:

z49per3

Bankovní spojení:

ČNB

Číslo účtu:

3723001/0710

IČ:

01312774

DIČ:

CZ 01312774 (není plátcem DPH)

dále jen „objednatel“

Zhotovitel:

GEOVAP, spol. s r.o.

sídlo:

Čechovo nábřeží 1790, 530 03 Pardubice

zastoupený:

jednatel Ing. Pavlem Cimplm

ve smluvních záležitostech oprávněn jednat:

Ing. Pavel Cimpl, jednatel

telefonní spojení: tel., mobil / fax:

+420 466 024 111/+420 466 657 314

e-mail:

pavel.cimpl@geovap.cz

v technických záležitostech oprávněn jednat:

Ing. Jiří Fencel

telefonní spojení: tel., mobil / fax:

+420 466 024 111/+420 466 657 314

e-mail:

jiri.fencel@geovap.cz

ID DS:

wyx77xh

Bankovní spojení:

Citibank Pardubice

Číslo účtu:

2020870109/2600

IČ:

15049248

DIČ:

CZ15049248

Společnost je zapsaná v obchodním rejstříku vedeném: Krajským soudem Hr.Králové,
C.234

Úředně oprávněný k projektování pozemkových úprav: Ing. Daniel Hakl

dále jen „zhotovitel“.

Smluvní strany uzavřely níže uvedeného dne, měsíce a roku tuto smlouvu o dílo na základě výsledku zadávacího řízení podle zákona č. 137/2006 Sb., o veřejných zakázkách, ve znění pozdějších předpisů (dále jen „smlouva“):

Čl. I.

Předmět a účel smlouvy

- 1.1. Zhotovitel se touto smlouvou zavazuje provést pro objednatele dílo spočívající ve vypracování dvou návrhů **Komplexních pozemkové úpravy v katastrálním území Pěkov a Komplexní pozemkové úpravy v katastrálním území Hony** (dále jen „KoPÚ“) včetně nezbytných geodetických prací v třídě přesnosti kódu kvality 3 určené pro obnovu katastrálního operátu a vyhotovení veškeré dokumentace pro zavedení výsledků KoPÚ do katastru nemovitostí a jako nezbytný podklad pro územní plánování (dále jen „dílo“). Dílo bude sloužit jako podklad pro rozhodnutí pozemkového úřadu o schválení návrhu pozemkových úprav a rozhodnutí o výměně nebo přechodu vlastnických práv. Účelem je ve veřejném zájmu prostorově a funkčně uspořádat pozemky, scelit je nebo rozdělit a zabezpečit přístupnost a využití pozemků a vyrovnání jejich hranic tak, aby se vytvořily podmínky pro racionální hospodaření vlastníků půdy; v těchto souvislostech k nim uspořádat vlastnická práva a s nimi související věcná břemena (původní pozemky zanikají a zároveň se vytvářejí pozemky nové), zajistit podmínky pro zlepšení kvality života ve venkovských oblastech včetně napomáhání diverzifikace hospodářské činnosti a zlepšování konkurenceschopnosti zemědělství, zlepšení životního prostředí, ochranu a zúrodnění půdního fondu, vodní hospodářství zejména v oblasti snižování nepříznivých účinků povodní a řešení odtokových poměrů v krajině a zvýšení ekologické stability krajiny. Výsledky pozemkových úprav budou sloužit pro obnovu katastrálního operátu a jako neopomenutelný podklad pro územní plánování.
- 1.2. Dílo bude provedeno v rozsahu uvedeném v článku III. této smlouvy
- 1.3. Při plnění předmětu smlouvy je zhotovitel povinen dodržovat zejména následující právní předpisy a další předpisy:
 - zákon č. 139/2002 Sb., o pozemkových úpravách a pozemkových úřadech a o změně zákona č. 229/1991 Sb., o úpravě vlastnických vztahů k půdě a jinému zemědělskému majetku, ve znění pozdějších předpisů (dále jen „zákon č. 139/2002 Sb.“);
 - zákon č. 229/1991 Sb., o úpravě vlastnických vztahů k půdě a jinému zemědělskému majetku, ve znění pozdějších předpisů (dále jen „zákon č. 229/1991 Sb.“);
 - zákon č. 256/2013 Sb., o katastru nemovitostí (katastrální zákon);
 - zákon č. 200/1994 Sb., o zeměměřičství a o změně a doplnění některých zákonů souvisejících s jeho zavedením, ve znění pozdějších předpisů;
 - zákon č. 151/1997 Sb., o oceňování majetku a o změně některých zákonů, ve znění pozdějších předpisů;
 - zákon č. 183/2006 Sb., o územním plánování a stavebním řádu (stavební zákon), ve znění pozdějších předpisů;
 - zákon č. 13/1997 Sb., o pozemních komunikacích, ve znění pozdějších předpisů;
 - zákon č. 101/2000 Sb., o ochraně osobních údajů a o změně některých zákonů, ve znění pozdějších předpisů;
 - vyhláška č. 357/2013 Sb., o katastru nemovitostí (katastrální vyhláška (dále jen „vyhl. č. 357/2013 Sb.“);

- vyhláška č. 31/1995 Sb., kterou se provádí zákon č. 200/1994 Sb., o zeměměřictví a o změně a o doplnění některých zákonů souvisejících s jeho zavedením, ve znění pozdějších předpisů;
- vyhláška č. 13/2014 Sb., o postupu při provádění pozemkových úprav a náležitostech návrhu pozemkových úprav (dále jen „vyhl. č. 13/2014 Sb.“);
- vyhláška č. 499/2006 Sb., o dokumentaci staveb;
- vyhláška č. 500/2006 Sb., o územně analytických podkladech, územně plánovací dokumentaci a způsobu evidence územně plánovací činnosti;
- vyhláška č. 501/2006 Sb., o obecných požadavcích na využívání území;
- vyhláška č. 503/2006 Sb., o podrobnější úpravě územního řízení, veřejnoprávní smlouvy a územního opatření;
- vyhláška č. 104/1997 Sb., kterou se provádí zákon o pozemních komunikacích, ve znění pozdějších předpisů;
- vyhláška č. 441/2013 Sb., k provedení zákona o oceňování majetku (oceňovací vyhláška);
- vyhláška č. 146/2008 Sb., o rozsahu a obsahu projektové dokumentace dopravních staveb, ve znění pozdějších předpisů;
- Metodický návod k provádění pozemkových úprav (dále jen „Metodický návod KoPÚ“);
- Technický standard plánu společných zařízení v pozemkových úpravách (dále jen „Technický standard PSZ“);
- Metodický pokyn pro práci s daty pozemkových úprav v digitální podobě – Výměnný formát pozemkových úprav (VFP) schválený rozhodnutím ústředního ředitele Státního pozemkového úřadu č. 11/13 z 19.6.2013
- Návod pro obnovu katastrálního operátu, Český úřad zeměměřický a katastrální (dále jen „ČÚZK“) Praha ve znění dodatků;
- Struktura výměnného formátu informačního systému katastru nemovitostí České republiky (ČÚZK) ve znění dodatků;
- Návod pro vedení a správu katastru nemovitostí (ČÚZK);
- Prozatímní návod pro vedení katastrální mapy (ČÚZK);
- Společné metodické pokyny ČÚZK a SPÚ (dříve Ministerstva zemědělství-Ústředního pozemkového úřadu), poskytnuté zhotoviteli objednatelem;
- Podmínky k ochraně zájmů podle zvláštních předpisů stanovené dotčenými a správními úřady v souladu s ust. § 6 odst. 6 zákona č. 139/2002 Sb.;
- Podmínky katastrálního úřadu související s prováděním komplexních pozemkových úprav v katastrálním území Pěkov a Hony - dohoda s katastrálním pracovištěm ze dne 14.2.2014.
- Platné technické normy.
- V případě, že v průběhu plnění předmětu veřejné zakázky nabude platnosti a účinnosti novela některého z výše uvedených právních předpisů, popřípadě nabude platnosti a účinnosti jiný právní předpis vztahující se k předmětu plnění veřejné zakázky, je dodavatel povinen při realizaci veřejné zakázky řídit se těmito novými právními předpisy.

- 1.4. Zhotovitel se touto smlouvou zavazuje provést dílo na svůj náklad a na své nebezpečí v době sjednané v článku V. této smlouvy. Dokončením díla se rozumí zápis KoPÚ do katastru nemovitostí a vytyčení hranic pozemků dle návrhu KoPÚ, a to nejdéle do 18 měsíců od pravomocného rozhodnutí o výměně nebo přechodu vlastnických práv KoPÚ (§ 11 odst. 8 zákona č. 139/2002 Sb.).
- 1.5. Objednatel se zavazuje, že řádně provedené dílo převezme a zaplatí za něj cenu podle čl. VII. v souladu se zněním uvedeným v čl. VIII. této smlouvy.

Čl. II.

Podklady k provedení díla

- 2.1. Nabídka zhotovitele ze dne 8.8.2014.
- 2.2. Objednatel se zavazuje předat zhotoviteli bezodkladně po podpisu této smlouvy veškeré podklady, které jsou pro zpracování díla k dispozici a nebyly součástí zadávací dokumentace. O předání podkladů bude sepsán oboustranně podepsaný zápis.
- 2.3. Zhotovitel se zavazuje zdržet se šíření jemu předaných podkladů vůči třetí osobě. Tyto mohou být předány třetí osobě jen se souhlasem objednatele a v souladu s vyhotovením díla.

Čl. III.

Rozsah díla a jeho členění na hlavní a dílčí fakturační celky

Dílo bude rozděleno na následující hlavní fakturační celky, sestávající z níže uvedených dílčích fakturačních celků a v souladu s přílohou č. 1 vyhl. č. 13/2014 Sb., Metodickým návodem KoPÚ a Technickým standardem PSZ. V podrobnostech se rozsah, členění díla a struktura dokumentace díla řídí přílohami č. 1a, č. 1b, které je nedílnou součástí této smlouvy.

Řízení o komplexní pozemkové úpravě v k.ú. Pěkov a řízení o komplexní pozemkové úpravě v k.ú. Hony budou probíhat odděleně, jako samostatná řízení. Rovněž vyhotovení a projednání návrhů KoPÚ bude pro každé katastrální území individuální. Z hlediska prostorové a funkční návaznosti obou katastrálních území jeví se zadavateli jako vhodné a výhodné, aby obě sousedící území byla zpracovávána jedním dodavatelem. Proto jsou KoPÚ Pěkov a KoPÚ Hony zadávány jako jedna veřejná zakázka.

Každá z obou výše uvedených částí veřejné zakázky bude obsahovat (samostatně vyhotovené a odevzdávané) ucelené části:

- Přípravné práce
- Návrhové práce
- Vytyčení pozemků podle schváleného návrhu a mapové dílo

Kapitola 3.1. Členění na hlavní a dílčí fakturační celky:

1. **Hlavní fakturační celek - Přípravné práce je sestaven z následujících dílčích fakturačních celků**
 - 1.1. *Vyhodnocení podkladů a rozbor současného stavu.* Včetně mapy průzkumu a mapy erozního ohrožení - současný stav. Vypracování seznamu dotčených parcel a seznamu dotčených vlastníků pro úvodní jednání. Seznam stávajících věcných břemen. Dále zhotovitel zpracuje podklady pro úvodní jednání (včetně vytištěné vlastnické mapy), rozbor současného stavu území – průzkum území (charakter hospodaření, cestní síť, eroze, vodní režim – včetně analýzy odtokových poměrů atd. podle § 5 vyhl. č. 13/2014 Sb.).

Zhodnocení požadavků a stanovisek dotčených orgánů a organizací, celkové vyhodnocení území pro využití k návrhovým pracím. Dále bude součástí vyšetření nesouladu druhů pozemků a způsobů využití v souladu s ustanovením § 5 odst. 3 vyhl. č. 13/2014 Sb.

- 1.2. *Dohledání a ověření stávajícího bodového pole* včetně jeho doplnění (vybudování) na základě návrhu na zahuštění podrobného polohového bodového pole (PBPP), schváleného katastrálním úřadem, včetně stabilizace a signalizace ochrannou tyčí s betonovou patkou.
- 1.3. *Polohopisné a výškopisné zaměření zájmového území v obvodu KoPÚ*, včetně druhů pozemků a způsobů užívání. Zahnuje též zaměření staveb. Zjišťování průběhu hranic liniových staveb a vlastnických hranic v lesních porostech (včetně stabilizace). Body polohopisu budou zaměřeny včetně nadmořské výšky. Zjišťování průběhu hranic v lesních porostech a u pozemků zastavěných stavbami a funkčně souvisejících pozemků bude provedeno v terénu za účasti vlastníků těchto pozemků bez ohledu na způsob řešení (§ 2 nebo 3 zákona č. 139/2002 Sb.) v KoPÚ. V rámci zaměřování polohopisu se předpokládá zaměření liniových zařízení za účasti správců.
- 1.4. *Geometrické a polohové určení obvodu KoPÚ*. Zjišťování průběhu hranic, vypracování potřebných GP, ZPMZ, stabilizace plastovou značkou podle § 91 vyhl. č. 357/2013 Sb., odsouhlasení hranic komisí, předání protokolů pro katastrální úřad. Vyhotovení podkladů pro změnu katastrální hranice podle vyhl. č. 357/2013 Sb., vyhotovení podkladů pro konzultace průběhu obvodu KoPÚ s katastrálním úřadem.

Dalším výstupem bude grafický přehled parcel, včetně parcel vedených ve zjednodušené evidenci s dosažením souladu graficky zobrazených parcel s obsahem souboru popisných informací (grafický přehled parcel bude průběžně aktualizován). Bude-li zjištěn rozdíl mezi SPI a SGI, projedná dodavatel rozdíly s katastrálním úřadem. Tento podklad bude sloužit pro vyhotovení seznamu parcel vstupujících do pozemkové úpravy.

Za dokončený dílčí fakturační celek je považováno písemné vyjádření katastrálního pracoviště o provedené kontrole kompletní dokumentace (včetně potvrzených geometrických plánů) k určení obvodu KoPÚ bez nalezených vad a nedodělků a soupis rozdílů SPI a SGI předaný k řešení katastrálnímu úřadu.

Vypracování seznamu vlastníků pozemků dotčených zápisem GP pro určení obvodu nebo upřesnění hranice vyšetřeného obvodu, včetně grafických příloh tj. kopie GP nebo jeho částí, potřebných k zaslání oznámení o rozdělení pozemků dotčeným vlastníkům.

Předsedou komise pro zjišťování průběhu hranic bude jmenován zástupce objednatele nebo zhotovitele, který má oprávnění „úředně oprávněný zeměměřický inženýr“, jeho účast v terénu je nezbytná po celou dobu tohoto šetření.

Vypracování seznamu dotčených parcel a seznamu dotčených vlastníků pro vyznačení poznámky o zahájení řízení do KN. Seznam stávajících věcných břemen.

Stabilizace katastrálních hranic pozemků dle vyhlášky č. 357/2013 Sb. §91 a stabilizace hranic obcí dle vyhlášky č. 357/2013 Sb. §92.

- 1.5. *Zjišťování a zaměření hranic pozemků neřešených podle § 2 zákona č. 139/2002 Sb.* Zjišťování hranic pozemků a jejich zaměření bude provedeno v souladu s ustanovením § 10 odst. 6 vyhl. č. 13/2014 Sb. a dle požadavků příslušného pracoviště katastrálního úřadu uvedených v dohodě s pozemkovým úřadem (bod III. 3) náležitosti návrhu pozemkových úprav – příloha č. 1 k vyhl. č. 13/2014 Sb.).

Pokud při zjišťování hranic pozemků dojde ze strany dotčeného vlastníka k přesnému určení hranice pozemku (např. nalezením stávajícího mezníku), musí zhotovitel tuto hranici respektovat.

K bodu 1.3., 1.4. a 1.5. – Zhotovitel stanoví zodpovědného projektanta a zodpovědného geodeta, který se vždy účastní osobně komisionálního zjišťování hranic pozemků – pochůzky v terénu.

- 1.6. *Dokumentace nároků vlastníků pozemků pro vypracování návrhu nového uspořádání pozemků. Identifikace případných nedokončených restitučních nároků, spolupráce při zjištění zemřelých vlastníků a dat jejich úmrtí, návrh na ustanovení opatrovníků, které pak usnesením ustanoví pozemkový úřad, lustrace pozemků ve vlastnictví státu a zjištění majetku státu ve smyslu § 29 zákona č. 229/1991 Sb.. Prověření vlastnictví pozemků ve vlastnictví státu a jiných subjektů na základě zjištění (zaměření) skutečného stavu v terénu. Zjišťování nesouladů v katastru nemovitostí včetně nároků vlastníků – rozdílu mezi souborem popisných informací a souborem geodetických informací – rozdíly projedná zhotovitel s příslušným katastrálním úřadem.*

Dokumentace bude zpracována v rozsahu uvedeném v bodě VI. přílohy č. 1 k vyhl. č. 13/2014 Sb. a v souladu s požadavky uvedenými v ust. § 8 zákona č. 139/2002 Sb. a v ust. § 11 vyhl. č. 13/2014 Sb. a tabulky č. 1 této vyhlášky. Pokud bude vlastník požadovat ocenění dřevin rostoucích mimo les, zajistí zhotovitel toto ocenění do předmětných nárokových listů. Projednání možnosti případného vypořádání spoluvlastnictví. V průběhu zpracování návrhu bude prováděna průběžná aktualizace soupisu nároků na základě nových skutečností jako např. rozdělení spoluvlastnictví, úprava obvodu pozemkové úpravy, změna okruhu účastníků řízení, a to až do vydání rozhodnutí pozemkového úřadu dle ustanovení § 11 odst. 8 zákona č. 139/2002 Sb.

Součástí a podkladem pro vypracování dokumentace nároků vlastníků bude topologická úprava linií BPEJ na zaměřený skutečný stav, odsouhlasené VÚMOP, v.v.i. Elaborát bude vypracován v souladu s ust. § 8 zákona č. 139/2002 Sb. a § 11 vyhl. č. 13/2014 Sb. a tabulky č. 1 této vyhlášky.

Dále bude součástí vyšetření nesouladu druhů pozemků a způsobů využití v souladu s ustanovením § 5 odst. 3 vyhl. č. 13/2014 Sb. Projednání možnosti případného vypořádání spoluvlastnictví.

Za dokončený dílčí fakturační celek bude považováno vyhotovení soupisů nároků, jejich předání v tabulkové a grafické podobě (vč. ortofota) objednateli a jejich projednání s vlastníky.

2. Hlavní fakturační celek - Návrhové práce je sestaven z následujících dílčích fakturačních celků

- 2.1. Vypracování plánu společných zařízení, včetně vyjádření orgánů a organizací v průběhu zpracování plánu a vyhotovení celkové bilance půdního fondu, kterou je nutné vyčlenit k jeho provedení, včetně bilance použitých pozemků ve vlastnictví státu, obce popř. jiných vlastníků. Dokumentace k plánu společných zařízení bude vyhotovena dle výsledků rozboru současného stavu území a požadavků objednatele a v souladu s Technickým standardem PSZ v rozsahu dle bodu 7 přílohy č. 1 vyhl. č. 13/2014 Sb., bude řádně podepsána a označena příslušným razítkem zhotovitele, osoby úředně oprávněné k projektování pozemkových úprav a osoby s osvědčením o autorizaci (např. osvědčení o autorizaci k projektování USES, dopravních staveb, staveb vodního hospodářství a krajinného inženýrství – dle požadavků objednatele v zadávacích podmínkách). Předložená dokumentace bude zpracována tak, aby byla zaručena její proveditelnost v daném území.

Pro návrh vodohospodářských opatření zajistí zhotovitel (v rozsahu daném Technickým standardem PSZ) předběžný inženýrsko-geologický průzkum, který určí geologické složení podloží navrhovaných staveb rovněž s ohledem na jejich proveditelnost. Plán společných zařízení bude projednán a odsouhlasen se sborem zástupců vlastníků, dotčenými orgány a organizacemi, včetně vyřešení všech připomínek, bude projednán a schválen zastupitelstvem příslušné obce na veřejném zasedání. Před schválením v zastupitelstvu obce musí být kompletní návrh plánu společných zařízení projednán s dokumentační komisí, která je zřízena při KPÚ; projednání zajišťuje pozemkový úřad. Zhotovitel se na základě výzvy pozemkového úřadu zúčastní projednání předložené dokumentace.

Plán společných zařízení pro řešené katastrální území bude funkčně provázán na sousední katastrální území a intravilán obce.

Součástí díla bude i posouzení navržených změn v situování společných zařízení ve srovnání se schváleným územním plánem řešeného katastrálního území. V případě napojení polních cest na silnice vyšších tříd bude doložen doklad o povolení připojení v rozsahu požadovaném příslušným správním úřadem.

V případě potřeby zajistí zhotovitel vypracování oznámení dle přílohy č. 3 zákona č. 100/2001 Sb., o posuzování vlivů na životní prostředí, ve znění pozdějších předpisů, a jeho projednání s příslušným úřadem. Pokud dojde ke změnám v průběhu zpracování návrhu nového uspořádání pozemků s dopadem na schválený plán společných zařízení, provede zpracovatel po schválení návrhu nového uspořádání pozemků jeho aktualizaci.

Součástí díla nejsou projekty pro stavební povolení a realizaci staveb.

2.2. Výškopisné zaměření zájmového území. Zaměření bude provedeno v nezbytném rozsahu u pozemků ohrožených vodní erozí nebo u pozemků, na nichž se předpokládá výstavba a realizace společných zařízení. Potřebnou plochu navrhne zpracovatel a konečný rozsah plochy odsouhlasí objednatel.

2.3. Potřebné podélné a příčné profily prvků PSZ pro stanovení plochy záboru půdy zejména u hlavních komunikací a dalších staveb (s ohledem na případné násypy nebo zářezy) včetně geologického průzkumu, vyžaduje-li to charakter území. Provedení předběžných geotechnických průzkumů pro stavby plánu SZ s prioritní potřebou realizace, a to po dohodě s objednatelem.

Potřebné podélné a příčné profily společných zařízení pro stanovení plochy záboru půdy, včetně geologického průzkumu a nezbytných výpočtů pro vodohospodářskou část plánu společných zařízení. To vše s ohledem na potřeby správy a provozu jednotlivých vodohospodářských zařízení a dopravních staveb. Do předpokládaného počtu měrných jednotek v krycím listu nabídkové ceny je započítána pouze vodorovná délka podélných řezů. Příčné řezy budou vyhotoveny ke každému podélnému řezu min. ve vzdálenosti po 40 m a jsou zahrnuty do kalkulace ceny. Potřebný rozsah navrhne zpracovatel a odsouhlasí ho objednatel.

Provádění aktualizace plánu společných zařízení v souladu s návrhem nového uspořádání pozemků vlastníků.

2.4. Vypracování návrhu nového uspořádání pozemků včetně bilancí a doložení dokladu o projednání návrhu nového uspořádání se všemi vlastníky, popř. dokladu o výzvě k jeho projednání. Optimální prostorové a funkční uspořádání nových pozemků včetně bilancí odsouhlasených vlastníky nejméně 75 % výměry pozemků řešených podle § 2 zákona č. 139/2002 Sb., zpracovaných v souladu s §§ 9 a 10 zákona č. 139/2002 Sb., s § 17, 18 a 19 vyhl. č. 13/2014 Sb. a tabulkou č. 2 této vyhlášky. Provedení úprav návrhu na základě námitek a připomínek podle odst. 1 a 2 § 11 zákona č. 139/2002 Sb. Dokumentace návrhu nového uspořádání pozemků bude v rozsahu uvedeném v bodech VII. a IX. přílohy č. 1 k vyhl. č. 13/2014 Sb.

2.5. Předložení kompletní dokumentace návrhu KoPÚ. Kompletní dokumentace bude předložena v rozsahu stanoveném přílohou č. 1 k vyhl. č. 13/2014 Sb., a to v počtu a formě stanovené čl. IV této smlouvy dvou vyhotovení v papírové formě a 1 x digitálně. Vše bude řádně označeno, podepsáno s příslušným razítkem zhotovitele a osoby úředně oprávněné k projektování pozemkových úprav. Návrh KoPÚ bude předán včetně zpracovaných připomínek a námitek, podaných v době vystavení návrhu. V případě odvolání bude vypracována aktualizace kompletní dokumentace návrhu KoPÚ.

Zhotovitel se zavazuje v souladu s ustanovením § 57 odst. 2 vyhl. č. 357/2013 Sb. předat výsledky zeměměřických činností využité pro obnovu katastrálního operátu na podkladě výsledků pozemkových úprav ověřené podle zákona o zeměměřictví příslušnému katastrálnímu úřadu prostřednictvím úředně oprávněného zeměměřického inženýra

(„ověřovatele“) k posouzení způsobilosti jejich převzetí do katastru nemovitostí nejméně 30 dnů před vydáním rozhodnutí o výměně nebo přechodu vlastnických práv.

Vypracování písemných a grafických příloh k oběma rozhodnutím. Zhotovitel se zavazuje k vypracování písemných částí příloh k rozhodnutí o schválení návrhu pozemkových úprav, tj. bilancí původních a nově navržených pozemků, a dále grafických částí příloh obsahujících znázornění nového pozemku (podrobné situace pro jednotlivé vlastníky). K rozhodnutí o výměně nebo přechodu vlastnických práv, určení výše úhrady a lhůty podle §10 odst. 2 zákona č. 139/2002 Sb. a o zřízení nebo zrušení věcného břemene, budou vypracovány přílohy návrhů nového uspořádání pozemků pro každého účastníka řízení.

3. Hlavní fakturační celek - Vytyčení pozemků podle schváleného návrhu a mapové dílo je sestaven z následujících dílčích fakturačních celků

- 3.1. Vytyčení a označení hranic pozemků (trvalá stabilizace lomových bodů) a protokolární předání hranic navržených pozemků vlastníkům dle schváleného návrhu KoPÚ, dle písemných požadavků vlastníků a podle rozhodnutí objednatele. Zhotovitel odevzdá objednateli doklad o předání vytyčovací dokumentace vlastníkům a katastrálnímu úřadu.

Pozemky budou vytyčeny dle písemných požadavků vlastníků a po následném rozhodnutí objednatele. Zhotovitel zabezpečí předání kopie vytyčovací dokumentace všem vlastníkům a spoluvlastníkům vytyčovaných hranic pozemků. Pro fakturaci bude rozhodující skutečný počet měrných jednotek.

- 3.2. Zpracování mapového díla včetně digitální katastrální mapy (dále jen „DKM“), SPI a podkladů potřebných pro zavedení výsledků pozemkových úprav do KN. Topologická úprava platných linií BPEJ na DKM, schválená VÚMOP, v.v.i. Dokumentace bude obsahovat náležitosti podle § 57 vyhl. č. 357/2013 Sb. Za předané dílo v termínu (dle čl. VI. bodu 5.) je považováno předání veškerých podkladů v rozsahu § 57 odst. 2 vyhl. č. 357/2013 Sb. v digitální podobě a příloh k rozhodnutí v digitální i písemné podobě. Tisková podoba celé dokumentace k obnově katastrálního operátu bude vyhotovena do 30 dní od vydání písemného ověření způsobilosti převzetí dat do katastru nemovitostí.

Kapitola 3.2. Kontrola plnění SOD (zejména předmětu díla)

- 3.2.1. Zhotovitel se zavazuje k účasti na Kontrolních a koordinačních jednáních, které může svolávat objednatel dle potřeby a vlastního uvážení max. 2x měsíčně, na které zhotovitel musí zajistit osobní účast odborně – způsobilých osob dle požadavku objednatele uvedených v záhlaví této Smlouvy.

Tato jednání budou svolávány obvykle mimo úřední dny v pracovní době z důvodu případného požadavku na účast DOSS, zástupců dotčených obcí, vlastníků dotčených pozemků či dalších právnických nebo fyzických osob.

- 3.2.2. Zhotovitel se zavazuje k přípravě podkladů na toto jednání a včetně zprávy o stavu rozpracovanosti předmětu díla.

- 3.2.3. Zhotovitel se zavazuje k průběžnému odstraňování případných nedostatků na plnění předmětu díla v termínu, který stanoví objednatel na tomto jednání. A dále k splnění požadavků, které vyplynou z tohoto jednání v dohodnutých termínech.

ČI. IV.

Technické požadavky na provedení díla

- 4.1. Jednotlivé fakturační celky budou předány v klasické formě písemného a grafického zpracování na papíře. Dále budou fakturační celky předány v digitální podobě ve výměnném formátu VFP, v souladu s metodickým pokynem SPÚ č.j. 11/13 ze dne 19.6.2013, na paměťovém mediu, a současně bude předána textová část ve formátu *.doc nebo kompatibilní s textovým editorem WORD, tabulková část ve formátu *.xls nebo kompatibilní s

programem EXCEL. Rastrová data budou předána ve formátu georeferencovaného tiff (v případě požadavku PÚ v jiných formátech). Závazný souřadnicový systém je S-JTSK. Součástí návrhu budou i tabulkové výstupy pro přílohu k rozhodnutí o určení hranic pozemků, schválení návrhu a o výměně nebo přechodu vlastnických práv, příp. určení výše úhrady a lhůty podle § 10 odst. 2 zákona č. 139/2002 Sb., popřípadě o zřízení nebo zrušení věcného břemene k dotčeným pozemkům v dohodnuté formě.

Všechny požadované výstupy bude zhotovitel povinen předat objednateli rovněž ve formátu *.dgn a *.pdf v členění, které umožní objednateli jejich použití pro správní řízení (např. v elektronické spisové službě).

- 4.2. Ukončené fakturační celky budou odevzdány s náležitostmi podle odstavce 4.1. této smlouvy v následujícím počtu vyhotovení a formě (počty vyhotovení podle počtu objednatelů či dotčených obcí (pokud je další objednatel, např. ŘSD, 1 či více paré navíc):
 - 4.2.1.1. Vyhodnocení podkladů a rozbor současného stavu - 2 x papírové zpracování a CD (DVD).
 - 4.2.1.2. Revize stávajícího bodového pole - 2 x papírové zpracování a CD (DVD).
 - 4.2.1.3. Polohopisné zaměření zájmového území - 2 x papírové zpracování a 1x CD (DVD).
 - 4.2.1.4. Geometrické a polohové určení vnějšího a vnitřního obvodu - 2 x papírové zpracování a CD (DVD).
 - 4.2.1.5. Zjišťování a zaměření hranic pozemků neřešených - 2x papírové zpracování a CD (DVD).
 - 4.2.1.6. Dokumentace nároků vlastníků- 2 x papírové zpracování a CD (DVD).
 - 4.2.2.1. Vypracování plánu společných zařízení - 3 x papírové zpracování a CD (DVD).
Návrh plánu společných zařízení v měřítku 1 : 2000 nebo 1 : 5000 (měřítko stanoví objednatel podle potřeby v průběhu zpracování KoPÚ). Po zapracování případných změn vzniklých v průběhu zpracování návrhu nového uspořádání pozemků – 4x aktualizované papírové zpracování a CD (DVD).
Vypracování předběžného inženýrsko-geologického průzkumu vodohospodářských zařízení - 2 x papírové zpracování a CD (DVD).
 - 4.2.2.2. Výškopisné zaměření zájmového území - 2 x papírové zpracování a CD (DVD).
 - 4.2.2.3. Potřebné podélné a příčné profily společných zařízení - 1 x papírové zpracování a CD (DVD).
 - 4.2.2.4. Vypracování návrhu nového uspořádání pozemků - 2 x papírové zpracování a CD (DVD).
 - 4.2.2.5. Předložení kompletní dokumentace návrhu KoPÚ. - 2 x kompletní papírové zpracování a CD (DVD).
Vypracování písemných a grafických příloh k rozhodnutí o schválení návrhu KoPÚ - 2x papírové zpracování a CD (DVD).
Vypracování písemných a grafických příloh k rozhodnutí o výměně nebo přechodu vlastnických práv, určení výše úhrady a lhůty podle §10 odst. 2 zákona č. 139/2002 Sb. a o zřízení nebo zrušení věcného břemene - 3x papírové zpracování a 1 CD (DVD).
 - 4.2.3.1. Vytyčení hranic pozemků – v náležitostech podle katastrálních předpisů. Doklad o předání vytyčovací dokumentace vlastníkům – 2 x papírové zpracování. Doklad o předání vytyčovací dokumentace katastrálnímu úřadu.
 - 4.2.3.2. Zpracování mapového díla - 2 x papírové zprac. a CD (DVD). Mapové dílo bude zpracováno podle zvláštního předpisu (Návod pro obnovu katastrálního operátu a převod, ČÚZK 2007, ve znění dodatků). DKM bude zpracována a předána ve výměnném formátu ISKN podle vyhl. č. 357/2013 Sb.

S předáním posledního fakturačního celku bude předáno i CD resp. DVD, které bude obsahovat kompletní souhrn údajů za všechny fakturační celky KoPÚ.

- 4.3. Grafické výstupy budou zpracovány v měřítku stanoveném příslušným katastrálním úřadem. Návrh plánu společných zařízení v měřítku 1 : 2000 nebo 1 : 5000 (měřítko stanoví objednatel podle potřeby v průběhu zpracování KoPÚ).
- 4.4. Digitální soubory mapového díla i návrhu KoPÚ budou respektovat požadavky objednatele a příslušného katastrálního úřadu. Součástí výsledných digitálních katastrálních map budou podklady podle zadání objednatele na základě dohody s příslušným katastrálním úřadem.
- 4.5. Mapové dílo (ve formátu *.vfk) spolu s přílohami k rozhodnutí o výměně nebo přechodu vlastnických práv (v listinné podobě) budou odevzdány ke kontrole katastrálnímu úřadu 30 dnů před předáním objednateli. Součástí příloh k rozhodnutí dle ust. § 11 zákona č.139/2002 Sb. bude grafická část s přehledem umístění nových pozemků.
- 4.6. Grafické a textové přílohy, dodávané zhotovitelem, které bude objednatel následně rozesílat vlastníkům, budou zkompletovány pro každého vlastníka samostatně a řazeny dle přiloženého abecedního seznamu.
- 4.7. Zhotovitel předloží objednateli 14 dnů před počátkem projednání se sborem zástupců k posouzení návrh plánu společných zařízení a před projednáním s vlastníky návrh nového uspořádání pozemků. Každý z dílčích fakturačních celků bude v jednom papírovém vyhotovení předložen 14 dní před uplynutím termínu odevzdání ke kontrole. Dokumentace k určení hranic obvodu pozemkových úprav včetně GP, DKM a přílohy k rozhodnutí dle ust. § 11 odst. 8 zákona č. 139/2002 Sb. budou odevzdány ke kontrole katastrálnímu úřadu min. 30 dnů před předáním objednateli. Tyto dílčí části budou objednateli předány spolu s potvrzením katastrálního úřadu o způsobilosti jejich převzetí do katastru nemovitostí.

ČI. V.

Čas a místo předání díla

- 5.1. Dílo bude předáváno v sídle Pobočky Náchod, Palachova 1303, 547 01 Náchod po ukončených hlavních fakturačních celcích příp. dílčích fakturačních celcích ve smyslu článku III. této smlouvy, a to v termínech jak jsou uvedeny v přílohách č. 1a a 1b, které jsou nedílnou součástí této smlouvy.
- 5.2. Hlavní fakturační celek 3., dílčí fakturační celek 3.1. - Vytyčení pozemků a stabilizace vlastnických hranic dle návrhu KoPÚ bude provedeno do 18 měsíců od zápisu do KN, na základě písemné výzvy objednatele k provedení těchto prací.
- 5.3. Hlavní fakturační celek 3., dílčí fakturační celek 3.2. - Mapové dílo, včetně DKM a SPI, bude zpracováno do 2 měsíců od písemné výzvy objednatele k zahájení těchto prací. Objednatel vyzve zhotovitele nejpozději do 10 dnů od právní moci rozhodnutí o schválení návrhu KoPÚ, proti kterému nebylo podáno odvolání; resp. do 10 dnů po prověření, zda nebyla u příslušného soudu uplatněna žaloba (§ 11 odst. 9 zákona 139/2002 Sb.).

ČI. VI.

Předání a převzetí díla, sankce, záruky

- 6.1. Zhotovitel se zavazuje odevzdávat objednateli dílo po hlavních fakturačních celcích příp. ukončených dílčích fakturačních celcích v souladu s článkem III. této smlouvy v termínech uvedených v přílohách č. 1a a 1b, které jsou nedílnou součástí této smlouvy.
- 6.2. Sankce za nesplnění hlavního fakturačního celku Přípravné práce ve sjednaném termínu prokazatelně zaviněné zhotovitelem činí 0,05% z ceny fakturačních celků bez DPH, uvedených v příloze, a to za každý den prodlení.

- 6.3. Sankce za nesplnění hlavního fakturačního celku Návrhové práce ve sjednaném termínu prokazatelně zaviněné zhotovitelem činí 0,05% z ceny fakturačních celků bez DPH, uvedených v příloze, a to za každý den prodlení.
- 6.4. Sankce za nesplnění zpracování mapového díla a následného vytyčení ve sjednaném termínu prokazatelně zaviněné zhotovitelem činí 0,05% z ceny fakturačních celků bez DPH, uvedených v příloze, a to za každý den prodlení.
- 6.5. Sankce za nesplnění sjednaného termínu odstranění vad díla v **Záruční době** zhotovitelem činí 0,5% z ceny fakturačních celků bez DPH, za každou vadu, a to za každý den prodlení.
- 6.6. Sankce za nesplnění sjednaného termínu odstranění vad díla v době záruky na **Jakost díla** zhotovitelem činí 0,5% z ceny fakturačních celků bez DPH, za každou vadu, a to za každý den prodlení.
- 6.7. Objednatel má právo na sankci za nesplnění požadavků dle Čl. III kapitola 3.2, která činí 0,5% z ceny fakturačních celků bez DPH, uvedených v příloze, a to za každý nesplněný požadavek.
- 6.8. Zhotovitel využil k plnění předmětu této smlouvy subdodavatele v rozporu s nabídkou zhotovitele v rámci zadávacího řízení na Veřejnou zakázku nebo bez předchozího souhlasu objednatele, která činí 0,5% z ceny fakturačních celků bez DPH a to za každé takové to porušení povinnosti.
- 6.9. Zhotovitel objednateli poskytuje **Záruku na jakost** předaného díla **60** měsíců od předání celého díla zhotovitelem objednateli. **Záruční lhůta** se stanovuje na **60** měsíců od předání celého díla zhotovitelem objednateli. U ucelených částí, případně fakturačních celků se záruční lhůta a záruka na jakost díla prodlužuje o dobu, která uplyne mezi dílčím plněním a předáním celého díla. V případě přerušení prací ze strany objednatele platí dohodnutá, výše uvedená, záruka na jakost a záruční lhůta na dosud provedené práce. Počátkem této záruky na jakost díla a záruční lhůty je termín odevzdání poslední ucelené části, případně fakturačního celku. V případě, že po dobu plynoucí záruční lhůty a záruky na jakost díla budou práce znovu obnoveny, prodlužuje se záruční lhůta a záruka na jakost díla na dříve dokončené ucelené části o počet měsíců přerušení prací. Záruka se vztahuje na veškeré vady a nedodělky prací zapříčiněné zhotovitelem. Záruka se nevztahuje na nedostatky a chyby plynoucí z chybných vstupních podkladů, zejména pak z chybných údajů o vlastnictví (vlastnicích) evidovaných v KN (chybné údaje o vlastnictví pozemků), které nebylo v době zpracování návrhů KoPÚ zpochybněno. Po dobu záruční lhůty a záruky na jakost díla má objednatel právo požadovat bezplatné odstranění vad. O odstranění vad bude oběma stranami sepsán protokol. Doba odstranění vad se do záruční lhůty a záruky na jakost díla nezapočítává.
- 6.10. Vady díla: dílo má vady, pokud neodpovídá kvalitou či rozsahem podmínkám stanoveným ve smlouvě, případně požadavkům obecně závazných norem nebo předpisům uvedeným v této smlouvě. Objednatel písemně oznámí zhotoviteli vadu díla a ten je povinen do 15 dnů písemně oznámit, zda vadu uznává, či nikoliv. Vady díla zhotovitel odstraní bezplatně v dohodnuté lhůtě. Lhůta musí být dohodnuta tak, aby nezmařila další práce nebo úkony. Podkladem je písemné oznámení o specifikovaných vadách podle ustanovení § 2618 NOZ a potvrzení zhotovitele o uznání vady.

Čl. VII.

Cena za provedení díla

- 7.1. Cena za provedení díla je sjednána na základě vítězné nabídky veřejné zakázky, vyhlášené objednatelem. Podrobnosti kalkulace ceny obsahují Přílohy č. 1a a 1b, které jsou nedílnou součástí této smlouvy. Rekapitulace ceny:

KoPÚ Pěkov

1. Přípravné práce celkem (1.1.- 1.6.) bez DPH	718 790,- Kč
2. Návrhové práce celkem (2.1.- 2.5.) bez DPH	547 000,- Kč
3. Vytyčení pozemků podle schváleného návrhu a mapové dílo celkem (3.1.- 3.2.) bez DPH	171 000,- Kč
Celková cena bez DPH	1 436 790,- Kč
DPH 21%	301 726,- Kč
Celková cena včetně DPH	1 738 516,- Kč

KoPÚ Hony

1. Přípravné práce celkem (1.1.- 1.6.) bez DPH	182 500,- Kč
2. Návrhové práce celkem (2.1.- 2.5.) bez DPH	113 200,- Kč
3. Vytyčení pozemků podle schváleného návrhu a mapové dílo celkem (3.1.- 3.2.) bez DPH	49 500,- Kč
Celková cena bez DPH	345 200,- Kč
DPH 21%	72 492,- Kč
Celková cena včetně DPH	417 692,- Kč

Cekem za k.ú. Pěkov a k.ú. Hony (součet obou k.ú.)

1. Přípravné práce celkem (1.1.- 1.6.) bez DPH	901 290,- Kč
2. Návrhové práce celkem (2.1.- 2.5.) bez DPH	660 200,- Kč
3. Vytyčení pozemků podle schváleného návrhu a mapové dílo celkem (3.1.- 3.2.) bez DPH	220 500,- Kč
Celková cena bez DPH	1 781 990,- Kč
DPH 21%	374 218,- Kč
CELKOVÁ CENA DÍLA VČETNĚ DPH	2 156 208,- Kč

Sjednaná celková cena je neměnná po celou dobu realizace díla a tuto lze změnit pouze v případě, že v průběhu plnění dojde ke změnám sazeb DPH.

Sjednaná celková cena je určena na základě zadaného rozsahu měrných jednotek a jím odpovídajících jednotkových položkových cen nabídnutých zhotovitelem.

- 7.2. V případě menšího množství měrných jednotek u geodetických i projektových prací budou fakturovány skutečně zpracované měrné jednotky. Bude-li skutečný počet měrných jednotek u geodetických i projektových prací vyšší než je předpoklad objednatele, bude objednatel postupovat v souladu se zákonem o zadávání veřejných zakázek.
- 7.3. U cen geodetických a projekčních prací, u nichž je měrná jednotka 100 bm, se metry počítají za celý fakturační celek a teprve součet se zaokrouhluje. Zaokrouhlení se provádí při rozsahu menším než 1 měrná jednotka na 1 měrnou jednotku. Při rozsahu větším než 1 měrná jednotka se zaokrouhluje na celé měrné jednotky, a to směrem nahoru.
- 7.4. Tisk nutných mapových podkladů je zahrnut do cenové kalkulace.

Čl. VIII.

Platební a fakturační podmínky

- 8.1. Fakturace pro KoPÚ Pěkov a KoPÚ Hony bude vedena odděleně.
Fakturace bude prováděna po dokončení jednotlivých hlavních fakturačních celků příp. dílčích fakturačních celků, na základě objednatel vyhotoveného a objednatel a zhotovitelem potvrzeného schvalovacího protokolu o předání a převzetí prací bez vad a nedodělků. Bez tohoto potvrzeného protokolu nesmí být faktura vystavena. V případě, že se bude jednat o dokumentaci předávanou katastrálnímu úřadu, bude součástí protokolu potvrzení katastrálního úřadu o převzetí dokumentace tímto orgánem bez vad a nedodělků.
- 8.2. Dřívější termín plnění hlavních fakturačních celků příp. dílčích fakturačních celků se připouští za podmínky, že k financování díla budou ze státního rozpočtu uvolněny potřebné finanční prostředky na účet objednatele v době dřívějšího plnění. Podmínkou dřívější fakturace je písemný souhlas objednatele.
- 8.3. Fakturu za zpracování návrhu plánu společných zařízení dle odstavce 3.2.1. lze objednateli předložit až po jeho schválení zastupitelstvem obce na veřejném zasedání (§ 9 odst. 9 zákona č. 139/2002 Sb.).
- 8.4. Zhotovitel bude zasílat objednateli faktury ve dvou vyhotoveních, které musí splňovat náležitosti podle předpisů o vedení účetnictví. Zároveň s cenou za provedené práce vypočte zhotovitel i DPH podle platných zákonů. Pokud faktura neobsahuje všechny zákonem a smlouvou stanovené náležitosti, je objednatel povinen bezodkladně fakturu vrátit zhotoviteli s tím, že zhotovitel je poté povinen vystavit novou fakturu s novým termínem splatnosti. V takovém případě není objednatel v prodlení s úhradou.
- 8.5. Ostatní provedené práce budou fakturovány do 15 dnů po odevzdání příslušné části díla na základě zápisu o převzetí díla potvrzeného objednatel v dohodnutém termínu.
- 8.6. Zhotovitel označí každou fakturu textem "dílčí" s označením fakturačního celku příp. dílčího fakturačního celku, a poslední fakturu označí textem „konečná“.
- 8.7. Splatnost jednotlivých faktur je 30 kalendářních dnů ode dne doručení objednateli. Objednatel se zavazuje zaplatit pokutu ve výši 0,05% z ceny uvedené na faktuře za každý den prodlení splatnosti faktury.
- 8.8. Poslední faktura v kalendářním roce musí být objednateli doručena nejpozději do 5. 12. příslušného roku.

Čl. IX.

Důvody pro změnu nebo zrušení smlouvy

- 9.1. Zjistí-li objednatel, že zhotovitel provádí dílo v rozporu se svými povinnostmi vyplývajícími z této smlouvy či stanovené obecně závaznými právními předpisy, je objednatel oprávněn dožadovat se toho, aby zhotovitel odstranil vady vzniklé vadným prováděním a dílo prováděl řádným způsobem. Jestliže zhotovitel díla tak neučiní ani v přiměřené lhůtě mu k tomu poskytnuté a postup zhotovitele by vedl nepochybně k podstatnému porušení smlouvy, je objednatel oprávněn odstoupit od smlouvy (§ 2593 NOZ). Vznikne-li z těchto důvodů objednateli škoda, je zhotovitel povinen průkazně vyčíslenou škodu uhradit.
- 9.2. Zjistí-li objednatel v průběhu plnění předmětu smlouvy, že dochází k prodlení se zahájením nebo prováděním prací, s termínem ukončení prací oproti harmonogramu z důvodů na straně zhotovitele, stanoví zhotoviteli lhůtu, do kdy má nedostatky odstranit. V případě, že nedostatky nebudou odstraněny ve stanovené lhůtě, může objednatel od smlouvy odstoupit. Vznikne-li z těchto důvodů objednateli škoda, je zhotovitel povinen průkazně vyčíslenou škodu uhradit.

- 9.3. Pokud na straně objednatele vznikl důvod pro změnu, nebo zrušení závazku, je povinen nahradit zhotoviteli nutné náklady, které mu vznikly v souvislosti s přípravou na plnění závazku, se změnou či zrušením závazku. Zhotovitel není povinen přistoupit na změnu nebo zrušení závazku, jestliže o to objednatel nepožádá bez zbytečného odkladu poté, kdy zjistil nebo mohl zjistit skutečnost rozhodnout pro změnu nebo zrušení závazku. Veškeré změny této smlouvy lze provést toliko písemnými dodatky.
- 9.4. Objednatel si vyhrazuje právo přerušit práce v případě nedostatku finančních prostředků na tyto práce přidělených ze státního rozpočtu, popř. při zastavení řízení o pozemkových úpravách podle § 6 odst. 8 zákona č. 139/2002 Sb. Při přerušení prací ze strany objednatele se provede inventarizace rozpracovanosti, zhotovitel doloží rozpracovanost a tyto práce budou v této výši uhrazeny na základě oboustranně potvrzeného protokolu. O dobu přerušení prací se prodlouží lhůty k předání díla a jeho ucelených částí, pokud nebude dohodnuto jinak. Zhotovitel toto právo objednatele plně akceptuje.
- 9.5. Objednatel si dále vyhrazuje právo odstoupit od smlouvy, když přerušení prací z výše citovaných důvodů bude trvat více než šest měsíců nebo důvody pro dopracování pozemkové úpravy pomínou. Zhotovitel toto právo plně akceptuje.
- 9.6. Každá ze smluvních stran je oprávněna písemně odstoupit od smlouvy, pokud:
- vůči majetku zhotovitele probíhá insolvenční řízení, v němž bylo vydáno rozhodnutí o úpadku;
 - zhotovitel vstoupí do likvidace;
 - nastane vyšší moc, kdy dojde k okolnostem, které nemohou smluvní strany ovlivnit a které zcela nebo na dobu delší než 90 dnů znemožní některé ze smluvních stran plnit své závazky ze smlouvy;
 - zhotovitel opakovaně využil k plnění předmětu této smlouvy subdodavatele v rozporu s nabídkou zhotovitele v rámci zadávacího řízení na Veřejnou zakázku nebo bez předchozího souhlasu objednatele;
 - vyjde najevo, že zhotovitel uvedl v rámci zadávacího řízení nepravdivé či zkreslené informace, které by měly zřejmý vliv na výběr zhotovitele pro uzavření této smlouvy;
 - dojde k opakovanému porušení smluvního ujednání Čl. III kapitola 3.2.
 - dojde k jinému závažnému porušení povinností dle této smlouvy, které nebude odstraněno ani v dostatečně přiměřené lhůtě 14 kalendářních dnů.

Vznikne-li z těchto důvodů objednateli škoda, je zhotovitel povinen průkazně vyčíslenou škodu uhradit.

- 9.7. Vznik některé ze skutečností uvedených v odstavci 9.6. je každá smluvní strana povinna neprodleně oznámit druhé smluvní straně. Pro uplatnění práva na odstoupení od smlouvy však není rozhodující, jakým způsobem se oprávněná smluvní strana dozvěděla o vzniku skutečností opravňujících k odstoupení od smlouvy.
- 9.8. Pokud odstoupí od smlouvy objednatel z důvodů uvedených v odstavci 9.1. a 9.2. nebo některá ze smluvních stran z důvodů uvedených v odstavci 9.6., smluvní strany sepíší protokol o stavu provedení díla ke dni odstoupení od smlouvy. Protokol musí obsahovat zejména soupis veškerých uskutečněných prací a dodávek ke dni odstoupení od smlouvy. Závěrem protokolu smluvní strany uvedou finanční hodnotu dosud provedeného díla. V případě, že se smluvní strany na finanční hodnotě díla neshodnou, nechají vypracovat příslušný znalecký posudek soudním znalcem. Smluvní strany se zavazují přijmout tento posudek jako konečný ke stanovení finanční hodnoty díla. K určení znalce, jakož i k úhradě ceny za zpracování posudku je příslušný objednatel.
- 9.9. Odstoupení od smlouvy bude oznámeno písemně prostřednictvím datové schránky, případně formou doporučeného dopisu s doručenkou. Účinky odstoupení od smlouvy nastávají dnem doručení oznámení o odstoupení druhé straně.

- 9.10. Ve všech výše uvedených případech odstoupení zaviněného zhotovitelem je objednatel oprávněn uplatnit smluvní pokutu ve výši 10% z ceny díla. Mimo to je objednatel oprávněn přenést na zhotovitele všechny následky plynoucí z odstoupení od smlouvy, zejména pak náklady vzniklé uzavřením nové smlouvy s jiným zhotovitelem, náklady za opravy vady či nedodělků a za penále nebo škody, které mohou být hrazeny objednatelem.
- 9.11. V případě odstoupení od smlouvy se zhotovitel zavazuje na žádost objednatele vrátit podklady, příp. i poskytnout nebo dát k dispozici všechny doklady spjaté s vyhotovením díla.
- 9.12. Odstoupením od smlouvy nejsou dotčena práva smluvních stran na úhradu splatné smluvní pokuty a na náhradu škody.
- 9.13. V případě odstoupení od smlouvy jednou ze smluvních stran, bude k datu účinnosti odstoupení vyhotoven protokol o předání a převzetí nedokončeného díla, který popíše stav nedokončeného díla a vzájemné nároky smluvních stran.
- 9.14. Do doby vyčíslení oprávněných nároků smluvních stran a do doby dohody o vzájemném vyrovnání těchto nároků, je objednatel oprávněn zadržet veškeré fakturované a splatné platby zhotoviteli.
- 9.15. V dalším se v případě odstoupení od smlouvy postupuje dle příslušných ustanovení NOZ.
- 9.16. Smluvní strany se dohodly, že objednatel je od této smlouvy oprávněn odstoupit bez jakýchkoliv sankcí, pokud nebude schválena částka ze státního rozpočtu následujícího roku, která je potřebná k úhradě za plnění poskytované podle této smlouvy v následujícím roce, pokud se smluvní strany nedohodnou jinak. Objednatel prohlašuje, že do 30 dnů po vyhlášení zákona o státním rozpočtu ve Sbírce zákonů oznámí druhé smluvní straně, zda byla schválena částka ze státního rozpočtu následujícího roku, která je potřebná k úhradě za plnění poskytované podle této smlouvy v následujícím roce.

Čl. X.

Jiná ujednání

- 10.1. Při provádění díla je zhotovitel vázán pokyny objednatele. Objednatel i zhotovitel se zavazují průběžně vzájemně konzultovat odbornou problematiku předmětu smlouvy. Pracovníci zhotovitele jsou vázáni mlčenlivostí vůči třetím osobám týkající se veškerých podkladů a dat, se kterými přijdou při zpracování díla do styku. Smluvní strany se dohodly na tom, že zhotovitel není oprávněn dílo, které je předmětem plnění této smlouvy, bez písemného souhlasu objednatele, dále prodávat či s ním jinak nakládat.
- 10.2. Zhotovitel se zavazuje během plnění smlouvy i po ukončení smlouvy (i po předání díla objednateli), zachovávat mlčenlivost o všech skutečnostech, o kterých se dozví od objednatele v souvislosti se zhotovením díla. Tím není dotčena možnost zhotovitele uvádět činnost podle této smlouvy jako svou referenci ve svých nabídkách v zákonem stanoveném rozsahu, popř. rozsahu stanoveném zadavatelem veřejné zakázky.
- 10.3. Za porušení povinnosti mlčenlivosti specifikované v odstavci 10.2. této smlouvy, je zhotovitel povinen uhradit objednateli smluvní pokutu ve výši 100 000,-Kč, a to za každý jednotlivý případ porušení povinnosti.
- 10.4. Zhotovitel je povinen provést dílo na svůj náklad a nebezpečí.
- 10.5. Splatnost veškerých sankcí a smluvních pokut sjednaných v této smlouvě činí 10 kalendářních dnů ode dne obdržení vyúčtování příslušné sankce či pokuty.
- 10.6. Pověří-li zhotovitel provedením části díla jinou osobu (subdodavatele), má zhotovitel odpovědnost, jako by dílo prováděl sám.
- 10.7. Každá změna subdodavatele musí být předem s objednatelem projednána a odsouhlasena.

- 10.8. Ke změně subdodavatele, jejichž prostřednictvím zhotovitel prokazoval jakoukoliv část kvalifikace v zadávacím řízení vedoucí k uzavření této smlouvy, je zhotovitel oprávněn změnit po písemném odsouhlasení ze strany objednatele a za předpokladu, že každý náhradní subdodavatel bude splňovat požadovanou část kvalifikace jako subdodavatel, a to ve stejném nebo větším rozsahu.
- 10.9. Objednatel je oprávněn průběžně kontrolovat provádění díla. Zjistí-li, že zhotovitel provádí dílo v rozporu se svými povinnostmi, touto smlouvou nebo pokyny objednatele, je objednatel oprávněn dožadovat se toho, aby zhotovitel odstranil vady vzniklé vadným prováděním a dílo prováděl řádným způsobem. Jestliže zhotovitel tak neučiní ani ve lhůtě mu k tomu poskytnuté a postup zhotovitele by vedl nepochybně k podstatnému porušení smlouvy, je objednatel oprávněn odstoupit od smlouvy. V tomto případě je zhotovitel povinen uhradit škody vzniklé zadavateli odstoupením od smlouvy.
- 10.10. Zhotovitel je povinen úzce spolupracovat především s obcemi a s orgány státní správy, které jsou specifikované v ust. § 6 odst. 6 zákona č. 139/2002 Sb., a dále se sborem zástupců vlastníků, který je volen ve smyslu § 5 odst. 5 zákona č. 139/2002 Sb., je-li zvolen.
- 10.11. Zhotovitel je povinen po celou dobu zpracování díla provádět aktualizaci dat na základě aktuálních údajů katastru nemovitostí.
- 10.12. Zhotovitel je podle ustanovení § 2 písm. e) zákona č. 320/2001 Sb., o finanční kontrole ve veřejné správě a o změně některých zákonů (zákon o finanční kontrole), ve znění pozdějších předpisů, osobou povinnou spolupůsobit při výkonu finanční kontroly prováděné v souvislosti prověřováním hospodárného využití veřejných prostředků.
- 10.13. Zhotovitel bere na vědomí, že objednatel je organizační složkou státu a jeho stav účtu závisí na převodu finančních zdrojů ze státního rozpočtu. V případě nedostatku finančních prostředků pro pozemkové úpravy na účtu objednatele se smluvní strany zavazují jednat o vyřešení této situace. Časová prodleva z těchto důvodů nemůže být považována za zavinění prodlení na straně objednatele a z tohoto důvodu nelze vůči objednateli uplatňovat žádné sankce.
- 10.14. Při přerušení prací ze strany objednatele, má při dalším pokračování zhotovitel nárok na vystavení dodatku smlouvy na prodloužení termínu o časový úsek, odpovídající délce přerušení prací.
- 10.15. V případě dodatečných služeb bude postupováno podle zákona č. 137/2006 Sb., o veřejných zakázkách, ve znění pozdějších předpisů.
- 10.16. Zhotovitel se zavazuje nahradit vlastníkům, příp. oprávněným uživatelům pozemků újmu, která jim vznikla v důsledku činnosti zhotovitele v rámci pozemkové úpravy. Postup pro úhradu újmy musí být v souladu s § 6 odst. 10 zákona č. 139/2002 Sb.
- 10.17. Zhotovitel je povinen splnit vůči objednateli povinnosti stanovené v § 147a odst. 4 a 5 zákona č. 137/2006 Sb., o veřejných zakázkách, ve znění pozdějších předpisů.
- 10.18. Za porušení povinností stanovených v § 147a odst. 4 a 5 zákona č. 137/2006 Sb., o veřejných zakázkách, ve znění pozdějších předpisů je zhotovitel povinen zaplatit objednateli smluvní pokutu ve výši 10.000,- Kč, a to za každý jednotlivý případ porušení této povinnosti.
- 10.19. Bude-li ze strany zhotovitele porušena právní povinnost, která je stanovena právními předpisy nebo touto smlouvou, a objednatel učiní nebo opomene či nebude moci učinit pro porušení takové povinnosti následné činnosti, v jejichž důsledku bude sankcionován ze strany orgánů veřejné správy, je příslušný zhotovitel povinen tuto částku jako vzniklou škodu objednateli nahradit, pokud nebyla způsobena zcela či zčásti v důsledku jednání či opomenutí objednatele nebo pokud na možné porušení předpisů zhotovitel objednatele předem neupozornil.

Čl. XI. Pojištění

- 11.1. Zhotovitel prohlašuje, že ke dni podpisu této Smlouvy o dílo má uzavřenou pojistnou smlouvu, jejímž předmětem je „**Pojištění profesní odpovědnosti**“ za škodu způsobenou zhotovitelem v souvislosti s výkonem jeho činnosti, **ve výši nejméně 1 mil. Kč**.
- 11.2. Zhotovitel se zavazuje, že po celou dobu trvání této smlouvy a po dobu záruční doby bude pojištěn ve smyslu tohoto ustanovení a že nedojde ke snížení pojistného plnění pod částku uvedenou v předchozí větě.
- 11.3. Náklady na pojištění nese zhotovitel a má je zahrnutý ve sjednané ceně.
- 11.4. Úředně ověřenou kopii pojistné smlouvy zhotovitele, resp. akceptovaný návrh na uzavření pojistné smlouvy ze strany pojišťovny dle tohoto článku, musí být doručeny objednateli nejpozději při uzavření smlouvy o dílo, pokud je již objednatel neobdržel od zhotovitele v rámci zadávacího řízení. Na žádost objednatele je zhotovitel povinen kdykoliv později předložit uspokojivé doklady o tom, že pojistná smlouva (pojistné smlouvy) uzavřené zhotovitelem jsou a zůstávají v platnosti a účinnosti.
- 11.5. Zhotovitel je povinen řádně platit pojistné tak, aby pojistná smlouva či smlouvy sjednané dle této smlouvy či v souvislosti s ní byly platné po celou dobu provádění Plnění a po dobu záruční doby. V případě, že dojde k zániku pojištění, je zhotovitel povinen o této skutečnosti neprodleně informovat objednatele a ve lhůtě 3 pracovních dnů uzavřít pojistnou smlouvu ve výše uvedeném rozsahu. Porušení této povinnosti ze strany zhotovitele považují strany této smlouvy za podstatné porušení smlouvy zakládající právo objednatele vyúčtovat 0,5 % z ceny díla bez DPH za každé čtvrtletí, který zhotovitel nebude pojištěn.

Čl. XII. Závěrečná ustanovení

- 12.1. Pokud v této smlouvě není stanoveno jinak, řídí se smluvní strany příslušnými ustanoveními NOZ.
- 12.2. Zhotovitel nebude uplatňovat autorská práva na řešení KoPÚ.
- 12.3. Smlouva je vyhotovena v šesti stejnopisech, ve čtyřech vyhotoveních pro objednatele a ve dvou vyhotoveních pro zhotovitele a každý z nich má váhu originálu.
- 12.4. Smlouva může být měněna pouze na základě písemných číslovaných dodatků podepsaných oběma smluvními stranami.
- 12.5. Závazky za plnění této smlouvy přecházejí v případě transformace zhotovitele nebo objednatele na jejich právní nástupce.
- 12.6. Podklady pro zpracování díla a výsledek činností, jež jsou předmětem této smlouvy, není zhotovitel oprávněn poskytovat jiným osobám bez souhlasu objednatele (viz zákon č. 101/2000 Sb., o ochraně osobních údajů a o změně některých zákonů, v platném znění).
- 12.7. Smlouva nabývá platnosti a účinnosti dnem jejího podpisu smluvními stranami.
- 12.8. Objednatel i zhotovitel prohlašují, že si smlouvu přečetli a že souhlasí s jejím obsahem, dále prohlašují, že smlouva nebyla sepsána v tísni ani za nápadně nevýhodných podmínek. Na důkaz toho připojují své podpisy.

V Hradci Králové dne *14. 10. 2014*.....

Za objednatele:

STÁTNÍ POZEMKOVÝ ÚŘAD
Krajský pozemkový úřad pro Královéhradecký kraj
Kydlinovská 245/71
500 01 Hradec Králové

M. Miškářová
Ing. Jolana Miškářová
pověřena vedením KPÚ pro Královéhradecký kraj

V Pardubicích dne 17.10.2014

Za zhotovitele:

 **GEOVAP**

P. Cimpl
Ing. Pavel Cimpl
jednatel GEOVAP, spol. s r.o.
Čechovo nábřeží 1790
530 03 Pardubice
DIČ: CZ15049248

Příloha č. 1a, 1b: Výkaz činností včetně harmonogramu pro k.ú. Pěkov, k.ú. Hony

Příloha č. 1a ke SoD - KoPÚ Pěkov

	Hlavní fakturační celek/dílčí fakturační celek	MJ	Počet MJ	Cena za MJ bez DPH v Kč	Cena bez DPH celkem v Kč	Termín ukončení ¹⁾
1.	Přípravné práce					
1.1.	Vyhodnocení podkladů a rozbor souč. stavu	ha	555	100	55 500	17.12.2015
1.2.	Dohledání a ověření stávajícího bodového pole, návrh na doplnění	ha	633	30	18 990	17.3.2015
	Doplnění stávajícího bodového pole včetně stabilizace a signalizace ochrannou tyčí	ha	633	100	63 300	
1.3.	Polohopisné a výškopisné zaměření zájmového území v obvodu KoPÚ, včetně liniových staveb	ha	555	400	222 000	17.7.2015
1.4.	Geometrické a polohové určení obvodů KoPÚ - vyšetření obvodů upravovaného území vč. ZPMZ, geom.plánů a hranic obcí, provést stabilizaci dle vyhl. č. 357/2013 Sb. §91, §92	100 bm	210	800	168 000	17.12.2015
1.5.	Zjišťování hranic pozemků neřešených dle § 2 zák., včetně stabilizace	100 bm	100	800	80 000	17.12.2015
1.6.	Dokumentace nároků vlastníků pro vypracování návrhu nového uspořádání a vypracování podkladů pro řešení nesouladu druhu pozemků	ha	555	200	111 000	17.4.2016

Přípravné práce celkem (1.1.-1.6.) bez DPH v Kč

2.	Návrhové práce					
2.1.	Vypracování plánu společných zařízení (vč.vyjádření RDK a orgánů a organizací v průběhu zpracování)	ha	555	400	222 000	17.8.2016
2.2.	Výškopisné zaměření zájmového území v obvodu KoPÚ	ha	50	300	15 000	17.8.2016
2.3.	Potřebné podélné a příčné profily prvků PSZ pro stanovení plochy záboru půdy stavbami, včetně geol. průzkumu a nezbytných výpočtů pro vodohospodářskou část PSZ	100 bm	150	100	15 000	17.8.2016
2.4.	Vypracování návrhu nového uspořádání pozemků	ha	550	500	275 000	17.4.2017
2.5.	Předložení kompletní dokumentace návrhu KoPÚ	ks	2	10 000	20 000	17.6.2017

Návrhové práce celkem (2.1.-2.5.) bez DPH v Kč

3.	Vytyčení pozemků podle schváleného návrhu a mapového díla					
3.1.	Vytyčení hranic pozemků dle návrhu KoPÚ včetně stabilizace hranic pozemků	100 bm	200	300	60 000	do 18 měsíců od zápisu do KN
3.2.	Zpracování mapového díla včetně DKM a SPI	ha	555	200	111 000	do 2 měsíců od výzvy zadavatele

Vytyčení pozemků podle schváleného návrhu a mapového díla celkem (3.1.-3.2.) bez DPH v Kč

Rekapitulace hlavních fakturačních celků	
1.Přípravné práce celkem (1.1.-1.6.) bez DPH v Kč	718 790 Kč
2.Návrhové práce celkem (2.1.-2.5.) bez DPH v Kč	547 000 Kč
3.Vytyčení pozemků podle schváleného návrhu a mapové dílo celkem (3.1.-3.2.) bez DPH v Kč	171 000 Kč

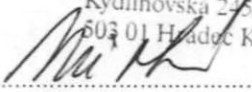
Celková cena bez DPH v Kč	1 436 790 Kč
DPH 21% v Kč	301 726 Kč
Celková cena díla včetně DPH v Kč	1 738 516 Kč

¹⁾Termín ukončení - v rámci nabídky se zadává počet měsíců od uzavření smlouvy, při uzavření smlouvy je zadáváno konkrétní datum

V Hradci Králové dne 17.10.2014

V Pardubicích dne 17.10.2014

Za objednatele: **STÁTNÍ POZEMKOVÝ ÚŘAD**
 Krajský pozemkový úřad pro Královéhradecký kraj
 Kydlinovská 245/71
 503 01 Hradec Králové (2)



Ing. Jolana Miškářová
 pověřena vedením Krajského pozemkového úřadu
 pro Královéhradecký kraj

Za zhotovitele:  **GEOVAP**

GEOVAP, spol. s r.o.
 Černoovo nábřeží 1790
 530 03 Pardubice
 DIČ: CZ15049248

Ing. Pavel Cimpl
 jednatel GEOVAP, spol. s r.o.

Příloha č. 1b ke SoD - KoPÚ Hony

Hlavní fakturační celek/dílčí fakturační celek		MJ	Počet MJ	Cena za MJ bez DPH v Kč	Cena bez DPH celkem v Kč	Termín ukončení ¹⁾
1.	Přípravné práce					
1.1.	Vyhodnocení podkladů a rozbor souč. stavu	ha	90	200	18 000	17.12.2015
1.2.	Dohledání a ověření stávajícího bodového pole, návrh na doplnění	ha	100	30	3 000	17.3.2015
	Doplnění stávajícího bodového pole včetně stabilizace a signalizace ochrannou tyčí	ha	100	100	10 000	
1.3.	Polohopisné a výškopisné zaměření zájmového území v obvodu KoPÚ, včetně liniových staveb	ha	90	450	40 500	17.7.2015
1.4.	Geometrické a polohové určení obvodů KoPÚ - vyšetření obvodů upravovaného území vč. ZPMZ, geom.plánů a hranic obcí, provést stabilizaci dle vyhl. č. 357/2013 Sb. §91, §92	100 bm	75	800	60 000	17.12.2015
1.5.	Zjišťování hranic pozemků neřešených dle § 2 zák., včetně stabilizace	100 bm	30	800	24 000	17.12.2015
1.6.	Dokumentace nároků vlastníků pro vypracování návrhu nového uspořádání a vypracování podkladů pro řešení nesouladu druhu pozemků	ha	90	300	27 000	17.4.2016
Přípravné práce celkem (1.1.-1.6.) bez DPH v Kč						
2.	Návrhové práce					
2.1.	Vypracování plánu společných zařízení (vč. vyjádření RDK a orgánů a organizací v průběhu zpracování)	ha	90	500	45 000	17.8.2016
2.2.	Výškopisné zaměření zájmového území v obvodu KoPÚ	ha	10	300	3 000	17.8.2016
2.3.	Potřebné podélné a příčné profily prvků PSZ pro stanovení plochy záboru půdy stavbami, včetně geol. průzkumu a nezbytných výpočtů pro vodohospodářskou část PSZ	100 bm	50	100	5 000	17.8.2016
2.4.	Vypracování návrhu nového uspořádání pozemků	ha	87	600	52 200	17.4.2017
2.5.	Předložení kompletní dokumentace návrhu KoPÚ	ks	2	4 000	8 000	17.6.2017
Návrhové práce celkem (2.1.-2.5.) bez DPH v Kč						
3.	Vytyčení pozemků podle schváleného návrhu a mapového díla					
3.1.	Vytyčení hranic pozemků dle návrhu KoPÚ včetně stabilizace hranic pozemků	100 bm	60	300	18 000	do 18 měsíců od zápisu do KN
3.2.	Zpracování mapového díla včetně DKM a SPI	ha	90	350	31 500	do 2 měsíců od výzvy zadavatele
Vytyčení pozemků podle schváleného návrhu a mapového díla celkem (3.1.-3.2.) bez DPH v Kč						

Rekapitulace hlavních fakturačních celků	
1. Přípravné práce celkem (1.1.-1.6.) bez DPH v Kč	182 500 Kč
2. Návrhové práce celkem (2.1.-2.5.) bez DPH v Kč	113 200 Kč
3. Vytyčení pozemků podle schváleného návrhu a mapové dílo celkem (3.1.-3.2.) bez DPH v Kč	49 500 Kč

Celková cena bez DPH v Kč	345 200 Kč
DPH 21% v Kč	72 492 Kč
Celková cena díla včetně DPH v Kč	417 692 Kč

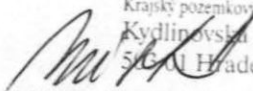
¹⁾Termín ukončení - v rámci nabídky se zadává počet měsíců od uzavření smlouvy, při uzavření smlouvy je zadáváno konkrétní datum

V Hradci Králové dne 17.10.2014

V Pardubicích dne 17.10.2014

Za objednatele:

STÁTNÍ POZEMKOVÝ ÚŘAD
Krajský pozemkový úřad pro Královéhradecký kraj
Kydliňovská 245/71
500 01 Hradec Králové



②


Ing. Jolana Miškářová
pověřena vedením Krajského pozemkového úřadu
pro Královéhradecký kraj

Za zhotovitele:



GEOVAP

GEOVAP spol. s r.o.
Čechovo nábřeží 1790
530 04 Pardubice
DIČ: CZ15049248



Ing. Pavel Cimpl
jednatel GEOVAP, spol. s r.o.