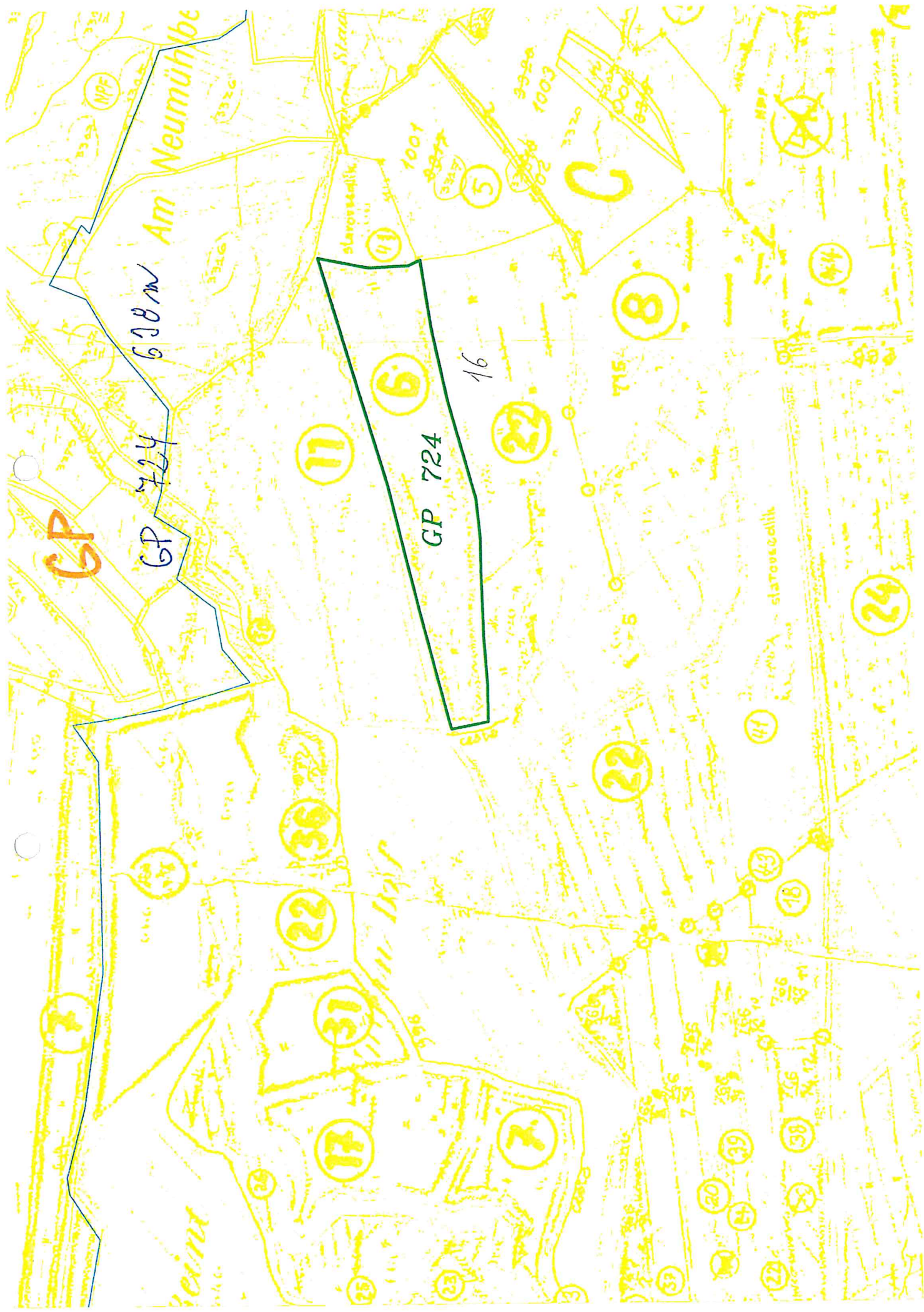


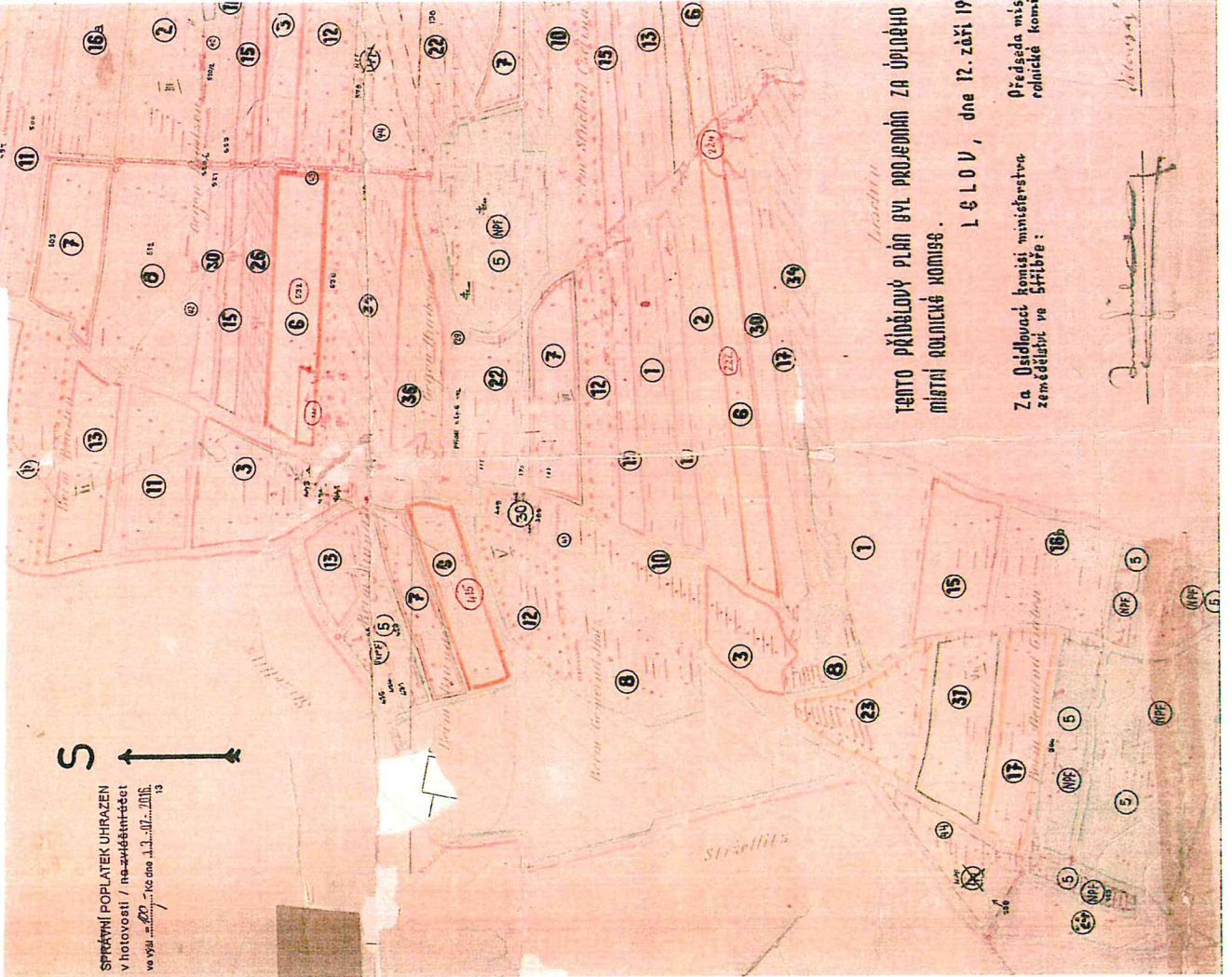
Specifikace poptávaných služeb (k.ú. Lelov)

Číslo	Položka	Měrná jednotka	Objem měrných jednotek	Cena za měrnou jednotku	Cena v Kč bez DPH	Výše DPH v Kč	Cena v Kč vč. DPH
Vytyčení hranic pozemků:							
1	Vytyčení lesního pozemku – KMD, DKM	100 bm*					
2	Vytyčení lesního pozemku - PK, KM-D, analogová mapa	100 bm*					
3	Vytyčení zemědělských a ostatních pozemků - PK, KM-D, analogová mapa	100 bm*	50	1 600	80 000	16 800	96 800
4	Vytyčení zemědělských a ostatních pozemků – KMD, DKM	100 bm*					
Vyhotovení GP pro:							
5	Doplnění souboru geodetických informací o pozemek evidovaný zjednodušeným způsobem (včetně vyhotovení GP pro restituce)	100 bm*					
6	Vymezení rozsahu věcného břemene k části pozemku	100 bm*					
7	Rozdělení pozemku	100 bm*					
8	Opravu geometrického a polohového určení nemovitosti	100 bm*					
9	Vyznačení nebo změna obvodu budovy, která je hlavní stavbou na pozemku, a vodního díla	100 bm*					
Ostatní:							
10	Trvalé označení hranic pozemků dle § 91 odst. 1 Katastrální vyhlášky	1 ks	80	150	12 000	2 520	14 520
11	Dočasné označení hranic pozemků dle § 91 odst. 5 Katastrální vyhlášky	1 ks					
12	Označení hranic obcí dle § 92 odst. 1 písm. a) Katastrální vyhlášky	1 ks					
13	Označení hranic obcí dle § 92 odst. 2 Katastrální vyhlášky	1 ks					



KATASTRÁLNÍ ÚŘAD PRO PLZEŇSKÝ KRAJ KATASTR PRACOVNOSTĚ PLZEŇ - JIH		číslo PU - <i>122/100</i>
kat. území <i>LELOV</i>	ř. list <i>1</i>	měřítko <i>1:2000</i>
KOPIE MAPY GRAFICKÉHO PŘÍDELU		
vypracil(a) Monika BOHÁČOVÁ	dně 13. 07. 2016	podpis <i>Bohac</i>
		razítko

SPRÁVNÍ POPLATEK UHRAZEN
v hotovosti / nezávěsně
ve výši Kč dne 13. 07. 2016

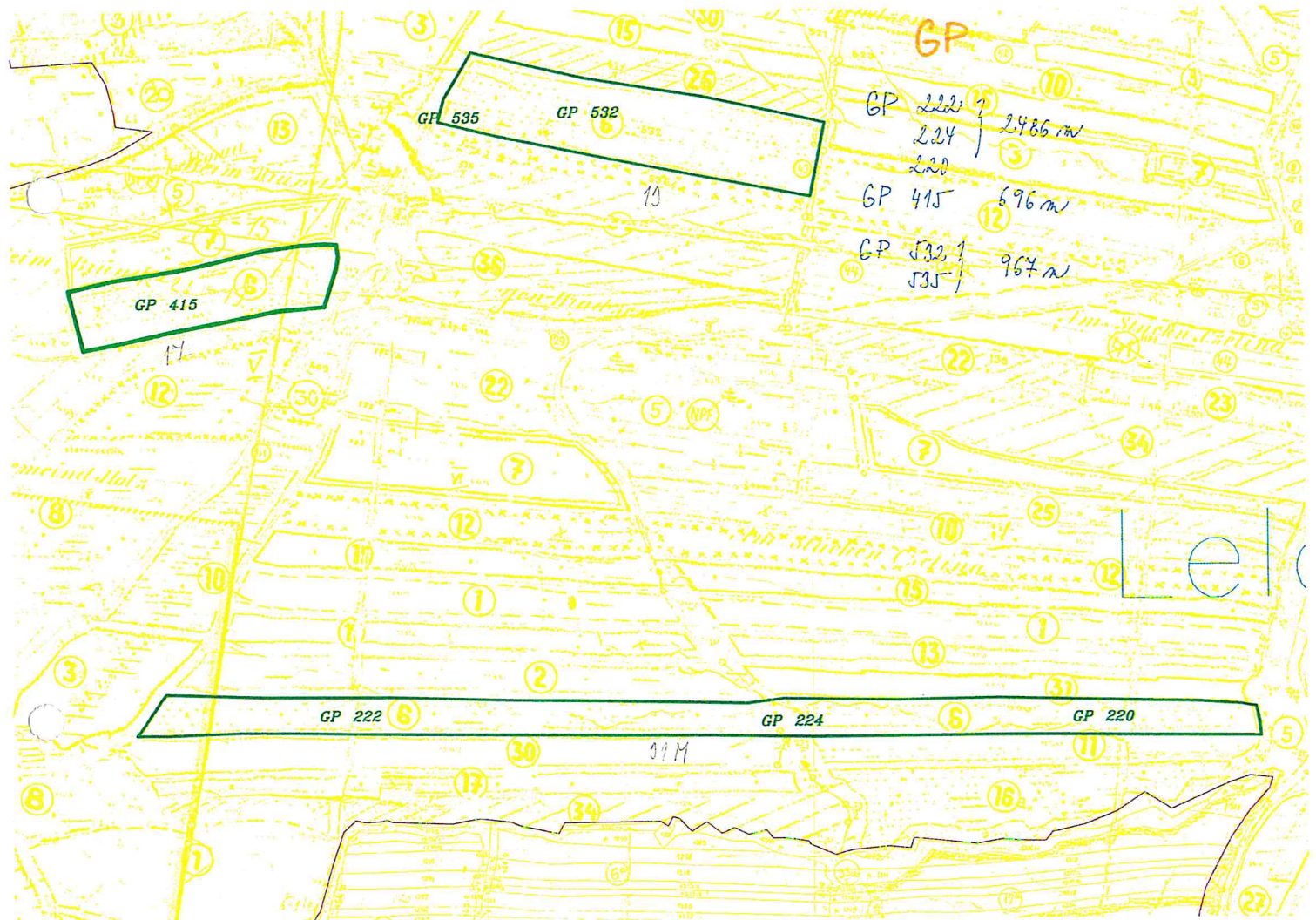


TENTO PŘÍDELOVÝ PLÁN BYL PROJEDNÁN ZA ÚPLNĚHO
MÍSTNÍ ROVNICEKÉ KOMISE.

16. 6. 2016, dne 12. září 19

Za Odborovací komisi ministerstva
zemědělství ve Štítbře:
Předseda mis
rovnické komi

[Handwritten signature]



GP

GP 222 } 2486 m
 224 }
 220 }
 GP 415 } 696 m
 GP 532 } 967 m
 535 }

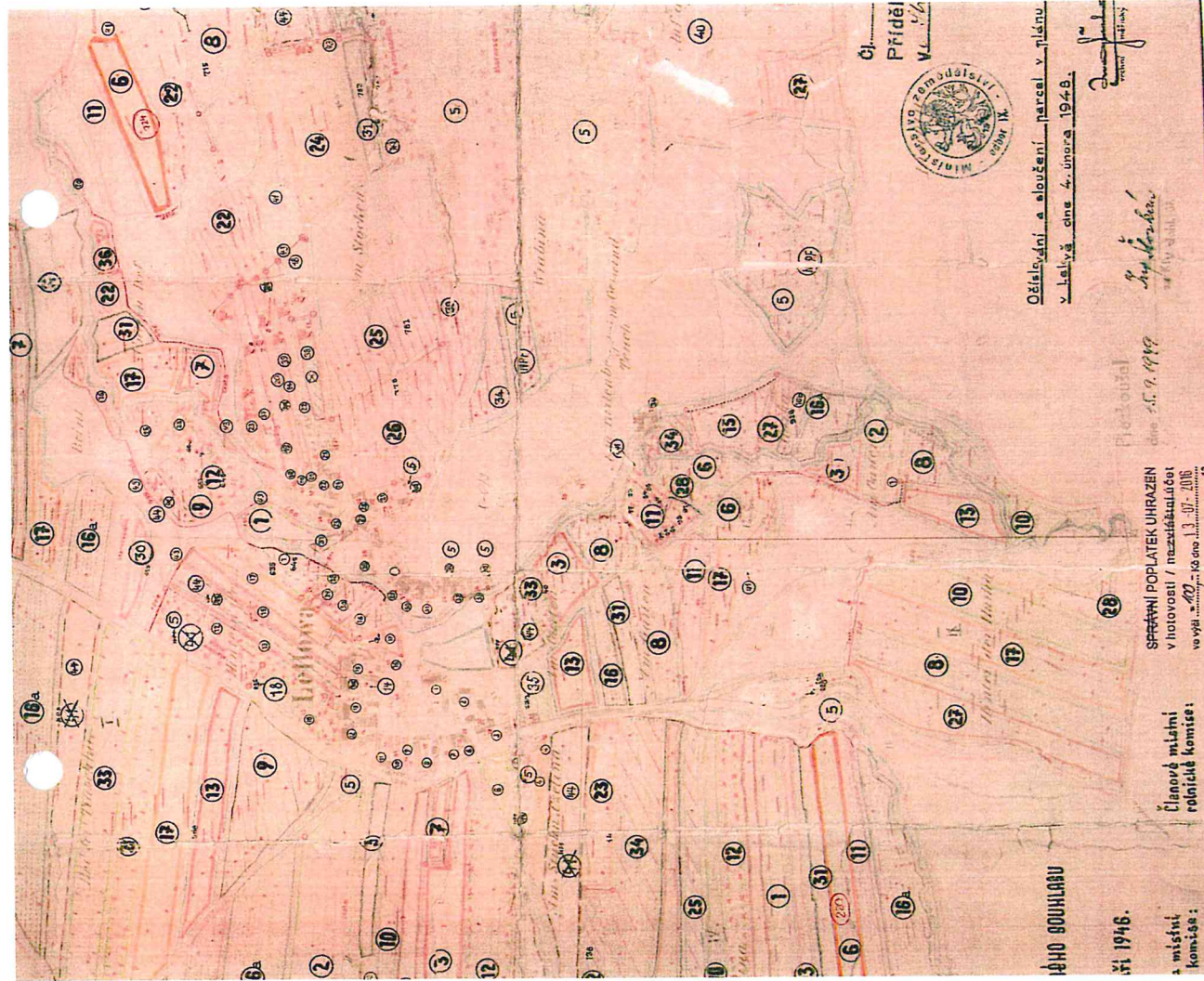
GP 415

GP 535 GP 532

GP 222 GP 224 GP 220

etc

31M



01. Píseň
v. l. 1/6



Odsídlení a sloužení parcel v Těšnu
v k. l. v. d. 4. února 1948.

Handwritten signature and date: 1. 9. 1949

SPRÁVNÍ POPLATEK UHRAZEN
v hotovosti / nezúčastnění
ve výši ... Kč dne 13. 10. 2016

Članková mláti
rolnická komise:

14HO SOUKLADU
31 1946.

4 místní
komise:

KATASTRÁLNÍ ÚŘAD PRO PLZEŇSKÝ KRAJ KATASTRÁLNÍ PRACOVISTE PLZEŇ-JIH		číslo PU - 1224/2016	
Kat. území LZLOV	map. list 1	měřítko 1:5000	Katastrální úřad pro Plzeňský kraj Katastrální pracoviště Plzeň-Jih Kaučohybské 12, 301 00 Písek
KOPIE MAPY GRAFICKÉHO PŘÍBĚHU		razítko	
VYKONÁVATEL BOHÁČOVÁ		date 13. 10. 2016	popis <i>Handwritten signature</i>

Žádost o vytyčení neznáme hranice **zemědělských pozemků** podle § 21a odstavec 3 zákona 229/1991Sb. O úpravě vlastnických vztahů k půdě a jinému zemědělskému majetku, ve znění pozdějších předpisů.

Žadatel (ě) Jucie Fenclová bydlíště

List vlastnictví: 1083

Katastrální území: 7555 DP Lclov

Důvod žádosti: ZEMĚDĚLSKÉ ODHOSPODÁŘENÍ

415, 532, 535, 222, 220, 224, 424

Termín a souhlas s vydáním pozemků:

Státní pozemkový úřad

Doručeno: 26.07.2016

SPU 378122/2016

listy: 1 přílohy:

druh:



spuess625ec794

Vlastník doloží :

1. kopii **nabývacího titulu** (dědické rozhodnutí, kupní smlouva, usnesení soudu o dědictví apod.)
2. kopii **výpovědi z nájmu** s potvrzením převzetí nebo dokladem o odeslání.
3. V případě zastupování doloží vlastník plnou moc.

.....
podpis žadatele (ů)

26. 7. 2016

.....
datum