



Váš dopis čj. \_\_\_\_\_

SPU 205702/2014-Bah

Ze dne \_\_\_\_\_

7.5.2014

Naše čj. \_\_\_\_\_

**1153 / 2014-OPT**

Datum \_\_\_\_\_

14.05.2014

Krajský pozemkový úřad  
pro Plzeňský kraj, Pobočka Tachov  
T.G.Masaryka 1326  
347 01 Tachov 1

Vyřizuje \_\_\_\_\_

Alena Švejdová  
ČD, a.s., RSM Plzeň / OPT  
T 972 522 388

[E.svejdova@rsm.cd.cz](mailto:E.svejdova@rsm.cd.cz)

Pozemkové úpravy v k.ú. Planá u Mariánských Lázní


Vážení,

České dráhy, a.s. – Regionální správa majetku Plzeň berou na vědomí oznámení o zahájení komplexních pozemkových úprav v k.ú. Planá u Mariánských Lázní.

V uvedeném katastrálním území se nacházejí pozemkové i stavební parcely ve vlastnictví ČD,a.s., jejichž soupis je přílohou tohoto dopisu. Dále se v k.ú. Planá u Mariánských Lázní nachází inženýrské sítě, které jsou ve vlastnictví ČD,a.s. a jejich zakres je rovněž přílohou dopisu.

V této souvislosti požadujeme, abychom byli o veškerých navrhovaných změnách informováni.

S pozdravem




Regionální správa majetku Plzeň

Purkyňova 22

301 00 Plzeň

2



Ing. Jiří Stýna

ředitel Regionální správy majetku Plzeň

Příloha: 1x LV č.2525

1x situace se zákresem IS

The first of these is the fact that the  
 government has been unable to  
 maintain a stable currency. This  
 has led to a loss of confidence  
 in the government and a  
 consequent loss of support  
 from the people. The second  
 is the fact that the government  
 has been unable to maintain  
 a stable economy. This has  
 led to a loss of confidence  
 in the government and a  
 consequent loss of support  
 from the people. The third  
 is the fact that the government  
 has been unable to maintain  
 a stable society. This has  
 led to a loss of confidence  
 in the government and a  
 consequent loss of support  
 from the people.

## Seznam nemovitostí na LV

Číslo LV:	2525
Katastrální území:	<u>Planá u Mariánských Lázní [721280]</u>
<a href="#">Zobrazení v mapě</a>	

## Vlastníci, jiní oprávnění

Vlastnické právo	Podíl
České dráhy, a.s., nábreží Ludvíka Svobody 1222/12, Nové Město, 11000 Praha 1	

## Pozemky

Parcelní číslo
<a href="#">st. 550</a>
<a href="#">st. 551</a>
<a href="#">st. 552/3</a>
<a href="#">st. 1035/1</a>
<a href="#">st. 1035/4</a>
<a href="#">st. 1219</a>
<a href="#">st. 1778</a>
<a href="#">st. 1790</a>
<a href="#">st. 2102</a>
<a href="#">899</a>
<a href="#">1300/11</a>
<a href="#">1341/4</a>
<a href="#">1341/5</a>
<a href="#">1349/3</a>
<a href="#">1349/15</a>
<a href="#">1504/2</a>
<a href="#">1529/2</a>
<a href="#">3573/2</a>
<a href="#">3706/1</a>
<a href="#">3706/3</a>
<a href="#">3708</a>
<a href="#">3795/2</a>
<a href="#">3795/4</a>
<a href="#">3795/5</a>
<a href="#">3795/6</a>
<a href="#">3796</a>
<a href="#">3904</a>
<a href="#">3905</a>
<a href="#">3948</a>
<a href="#">3952</a>
<a href="#">3995</a>

Parcelní číslo
4034

### Stavby

Na LV nejsou zapsány žádné stavby.

### Jednotky

Na LV nejsou zapsány žádné jednotky.

### Práva stavby


Na LV nejsou zapsána žádná práva stavby.

Nemovitost je v územním obvodu, kde státní správu katastru nemovitostí ČR vykonává [Katastrální úřad pro Plzeňský kraj, Katastrální pracoviště Tachov](#)

Zobrazené údaje mají informativní charakter. Platnost k 14.05.2014 12:20:26.

© 2004 - 2014 [Český úřad zeměměřický a katastrální](#), Pod sídlištěm 1800/9, Kobylisy, 18211 Praha 8

Verze aplikace: 5.0.5 build 0



# Žst. PLANÁ u Mar. Lázní

1 : 1000

dl = 992,253 m

6000187525 - plynová přípojka

3x vodovodní přípojka (bez IČ)

3x kanalizační přípojka splašková (bez IČ)

