



DODATEK č. 2 ke SMLouvĚ O DíLO

uzavřené

podle § 2586 a následujících zákona č. 89/2012 Sb., občanský zákoník (dále jen „NOZ“)

mezi smluvními stranami

Objednatel: Česká republika - Státní pozemkový úřad, Krajský pozemkový úřad pro Ústecký kraj, Husitská 1071/2, 415 02 Teplice

Fakturační adresa: Státní pozemkový úřad, Husinecká 1024/11a, 130 00 Praha – Žižkov, IČ: 01312774

zastoupený: Ing. Martinem Vrbou, ředitelem KPÚ pro Ústecký kraj
ve smluvních záležitostech oprávněn jednat: Ing. Martin Vrba
v technických záležitostech oprávněn jednat: Ing. Soňa Balcárková, vedoucí Pobočky Teplice

Adresa: Bc. Dušan Černohorský, odborný referent, Pobočka Teplice
Masarykova 66, 415 02 Teplice

Tel.: +420 725548135 / +420 727956825

E-mail: s.balcarkova@spucr.cz / d.cernohorsky@spucr.cz

ID DS: z49per3

Bankovní spojení: ČNB

Číslo účtu: 3723001/0710

IČ: 01312774

DIČ: není plátcem DPH

dále jen „objednatel“

Zhotovitel: GEOS, geodetické služby, s.r.o.
sídlo: Nerudova 829/6, 412 01 Litoměřice
zastoupený: Ing. Františkem Janovským, jednatelem

ve smluvních záležitostech oprávněn jednat: Ing. František Janovský

v technických záležitostech oprávněn jednat: Ing. František Janovský

Tel.: +420 602403829

E-mail: janovsky@geos.cz

ID DS: m77p69i

Bankovní spojení: KB Litoměřice a.s.

Číslo účtu: 195903450267/0100

IČ: 00525391

DIČ: CZ00525391

Společnost je zapsaná v obchodním rejstříku vedeném: KS Ústí n. L., oddíl C, vložka 32473.

Osoba odpovědná (úředně oprávněná) za zpracování návrhu KoPÚ: Ing. Jan Ryšavý

Osoba odpovědná (odborně způsobilá) k výkonu zeměměřických činností v rámci zpracování návrhu KoPÚ a vytýčení pozemků: Ing. Viktor Němec

dále jen „zhotovitel“.

uzavřely níže uvedeného dne, měsíce a roku tento dodatek č. 2

Název veřejné zakázky:

Komplexní pozemková úprava v katastrálním území Stebno u Dubic a komplexní pozemková úprava v katastrálním území Suchá u Stebna.

Místo plnění veřejné zakázky:

Katastrální území Stebno u Dubic a Suchá u Stebna, obec Stebno u Dubic

Čl. I

Předmět a účel dodatku

1. Na základě projednání změny plnění smlouvy ze dne 18. 5. 2016 došlo k posunu termínů dílčích částí díla 3.1.4. a 3.1.5. Posun termínu dílčích částí díla 3.1.4. a 3.1.5. je potřebný z následujících důvodů neočekávaných složitostí řešených katastrálních území a jednání s územně příslušným pracovištěm katastrálního úřadu (Katastrální pracoviště Ústí nad Labem), který ve vhodném termínu ke zjišťování obvodu KoPÚ a hranic pozemků dle dílčích částí díla 3.1.4. a 3.1.5. provádí šetření hranic v rámci jiného katastrálního území a KoPÚ.
2. Změna termínu ukončení je provedena u dílčích částí díla 3.1.4. - Upřesnění obvodu KoPÚ - zjišťování hranic pozemků na hranicích obvodu KoPÚ, geometrické plány na upřesněný obvod KoPÚ, předepsaná stabilizace dle vyhl. č. 357/2013 Sb., a 3.1.5. - Zjišťování hranic pozemků neřešených dle §2 zákona, včetně potřebných geometrických plánů na hranici mezi řešenými a neřešenými pozemky dle §2 zákona, pro KoPÚ Stebno u Dubic a KoPÚ Suchá u Stebna.
3. V příloze č. 1 ke Smlouvě o dílo - KoPÚ Stebno u Dubic se mění u dílčích celků 3.1.4. a 3.1.5. termín ukončení z 31. 8. 2016 na 30. 11. 2016 a v příloze č. 2 ke Smlouvě o dílo - KoPÚ Suchá u Stebna se mění u dílčích celků 3.1.4. a 3.1.5. termín ukončení z 29. 7. 2016 na 30. 11. 2016


Čl. II

Závěrečná ustanovení

1. Nedílnou součástí tohoto dodatku č. 2 je příloha č. 1 ke SoD – KoPÚ Stebno u Dubic a příloha č. 2 ke SoD KoPÚ Suchá u Stebna.
2. Dodatek č. 2 smlouvy o dílo č. objednatele: 415-2015-508101 ze dne 15. 6. 2015, má 2 strany textu A4, je vyhotoven v pěti stejnopisech, z toho ve třech vyhotoveních pro objednatele, ve dvou vyhotoveních pro zhotovitele, z nichž každý má povahu originálu.
3. Ostatní ujednání vyplývající ze smlouvy o dílo číslo objednatele 415-2015-508101 uzavřené mezi objednatelem a zhotovitelem dne 15. 6. 2015, zůstávají v platnosti.
4. Dodatek nabývá platnosti a účinnosti dnem podpisu smluvními stranami.

V Teplicích dne: 30 -05- 2016


Za objednatele:



.....
Ing. Martin Vrba
ředitel Krajského pozemkového
úřadu pro Ústecký kraj

V Litoměřicích dne: 30. 5. 2016

Za zhotovitele:



.....
Ing. František Janovský
jednatel – GEOS, geodetické služby,
s.r.o.

Přílohy:

1. Příloha ke Smlouvě o dílo KoPÚ Stebno u Dubic
2. Příloha ke Smlouvě o dílo KoPÚ Suchá u Stebna

Hlavní celek / dílčí část		MJ	Počet MJ	Cena za MJ bez DPH v Kč	Cena bez DPH celkem v Kč	Termín ukončení
3.1.	Přípravné práce					
3.1.1.	Revize stávajícího bodového pole	bod	7	300	2 100,-	31.10.2015
	Doplnění stávajícího bodového pole	bod	5	1 500	4 500,-	
3.1.2.	Podrobné zaměření polohopisu v obvodu KoPU	ha	24	250	86 000,-	31.10.2015
3.1.3.	Rozbor současného stavu	ha	34	100	34 400,-	31.5.2016
3.1.4.	Upřesnění obvodu KoPÚ - zjišťování hranic pozemků na hranicích obvodu KoPU, geometrické plány na upřesněný obvod KoPU, předepsaná stabilizace dle vyhl. č. 357/2013 Sb.	100 bm	210	450	94 500,-	30.11.2016
3.1.5.	Zjišťování hranic pozemků neřešených dle §2 zákona, včetně potřebných geometrických plánů na hranici mezi řešenými a neřešenými pozemky dle §2 zákona	100 bm	3	1 500	4 500,-	30.11.2016
3.1.6.	Dokumentace k soupisu nároků vlastníků pozemků	ha	34	175	60 200,-	28.4.2017
Přípravné práce celkem (3.1.1.-3.1.6.) bez DPH v Kč					286 200,-	28.4.2017
3.2.	Návrhové práce					
3.2.1.	Vypracování plánu společných zařízení	ha	34	250	86 000,-	31.10.2017
3.2.1.1.	Předběžný inženýrsko geologický průzkum pro opatření sloužící k zpřístupnění pozemků	100 bm	20	500	10 000,-	31.10.2017
	Předběžný inženýrsko geologický průzkum pro vodohospodářská a protierozní opatření	ha	2	8 000	16 000,-	
3.2.1.2.	Výškopisné zaměření zájmového území v obvodu KoPÚ v trvalých a mimo trvalé porosty	ha	33	1 250	43 750,-	
3.2.1.3.	Potřebné podélné a příčné profily liniových staveb PSZ pro stanovení plochy záboru půdy stavbami	100 bm	100	250	25 000,-	
3.2.1.4.	Potřebné podélné a příčné profily vodohospodářských PSZ pro stanovení plochy záboru půdy stavbami	100 bm	6	250	1 500,-	
3.2.2.	Vypracování návrhu nového uspořádání pozemků k vystavení dle §11 odst. 1 zákona	ha	34	250	86 000,-	30.5.2018
3.2.3.	Předložení kompletní dokumentace nového uspořádání pozemků	ks	6	1 800	10 800,-	do 1 měsíce od výzvy zadavatele
Návrhové práce celkem (3.2.1.-3.2.3.) bez DPH v Kč					279 050,-	31.10.2018
3.3	Mapové dílo	ha	34	180	61 920,-	do 2 měsíců nabytí PM 1.R
Mapového díla celkem (3.3.) bez DPH v Kč					61 920,-	

3.4.	Vytyčení pozemků dle zapsané DKM Vytyčování hranic pozemků dle zapsané DKM v souladu s §87 až §92 vyhl.č. 357/2013 Sb.	100 bm	400	425	170 000,-	31.10.2019
Vytyčení pozemků dle zapsané DKM celkem (3.4.) bez DPH v Kč					170 000,-	



Rekapitulace hlavních fakturačních celků	
1. Přípravné práce celkem (3.1.1.-3.1.6.) bez DPH v Kč	286 200,-
2. Návrhové práce celkem (3.2.1.-3.2.3.) bez DPH v Kč	279 050,-
3. Mapové dílo celkem (3.3.) bez DPH v Kč	61 920,-
4. Vytýčení pozemků dle zapsané DKM (3.4.) bez DPH v Kč	170 000,-
Celková cena bez DPH v Kč	797 170,-
DPH 21% v Kč	167 406,-
Celková cena díla včetně DPH v Kč	964 576,-


V Teplicích dne **30-05-2016**

V Litoměřicích dne *30.5.2016*

Za objednatele:

Za zhotovitele:



 Ing. Martin Vrba
 ředitel Krajského pozemkového úřadu pro Ústecký kraj

GEOS, geodetické služby, s.r.o.

 Nerudova 829/6
 412 01 Litoměřice
 CZECH REPUBLIC
 IČO: 0525391
 DIČ: CZ0525391 ④

Ing. František Janovský

jednatel - GEOS, geodetické služby, s.r.o.

Hlavní celek / dílčí část		MJ	Počet MJ	Cena za MJ bez DPH v Kč	Cena bez DPH celkem v Kč	Termín ukončení
3.1.	Přípravné práce					
3.1.1.	Revize stávajícího bodového pole	bod	4	300	1 200,-	31.10.2015
	Doplnění stávajícího bodového pole	bod	2	1 500	3 000,-	
3.1.2.	Podrobné zaměření polohopisu v obvodu KoPÚ	ha	133	250	33 250,-	31.10.2015
3.1.3.	Rozbor současného stavu	ha	133	100	13 300,-	31.5.2016
3.1.4.	Upřesnění obvodu KoPÚ - zjišťování hranic pozemků na hranicích obvodu KoPÚ, geometrické plány na upřesněný obvod KoPÚ, předepsaná stabilizace dle vyhl. č. 357/2013 Sb.	100 bm	22	1 000	22 000,-	30.11.2016
3.1.5.	Zjišťování hranic pozemků neřešených dle §2 zákona, včetně potřebných geometrických plánů na hranici mezi řešenými a neřešenými pozemky dle §2 zákona	100 bm	6	1 500	12 000,-	30.11.2016
3.1.6.	Dokumentace k soupisu nároků vlastníků pozemků	ha	133	175	23 275,-	28.2.2017
Přípravné práce celkem (3.1.1.-3.1.6.) bez DPH v Kč					108 025,-	28.2.2017
3.2.	Návrhové práce					
3.2.1.	Vypracování plánu společných zařízení	ha	133	220	29 260,-	30.6.2017
3.2.1.1.	Předběžný inženýrsko geologický průzkum pro opatření sloužící k zpřístupnění pozemků	100 bm	10	400	4 000,-	30.6.2017
3.2.1.2.	Výškopisné zaměření zájmového území v obvodu KoPÚ v trvalých a mimo trvalé porosty	ha	13	1 300	19 500,-	
3.2.1.3.	Potřebné podélné a příčné profily liniových staveb PSZ pro stanovení plochy záboru půdy stavbami	100 bm	63	250	8 750,-	
3.2.2.	Vypracování návrhu nového uspořádání pozemků k vystavení dle §11 odst. 1 zákona	ha	133	250	33 250,-	31.1.2018
3.2.3.	Předložení kompletní dokumentace nového uspořádání pozemků	ks	3	1 800	5 400,-	do 1 měsíce od výzvy zadavatele
Návrhové práce celkem (3.2.1.-3.2.3.) bez DPH v Kč					100 160,-	30.4.2018
3.3	Mapové dílo	ha	133	180	23 940,-	do 2 měsíců nabytí PM 1.R
Mapového díla celkem (3.3.) bez DPH v Kč					23 940,-	
3.4.	Vytyčení pozemků dle zapsané DKM Vytyčování hranic pozemků dle zapsané DKM v souladu s §87 až §92 vyhl.č. 357/2013 Sb.	100 bm	200	400	80 000,-	31.10.2019
Vytyčení pozemků dle zapsané DKM celkem (3.4.) bez DPH v Kč					80 000,-	

Rekapitulace hlavních fakturačních celků	
1. Přípravné práce celkem (3.1.1.-3.1.6.) bez DPH v Kč	108 025,-
2. Návrhové práce celkem (3.2.1.-3.2.3.) bez DPH v Kč	100 160,-
3. Mapové dílo celkem (3.3.) bez DPH v Kč	23 940,-
4. Vytyčení pozemků dle zapsané DKM (3.4.) bez DPH v Kč	80 000,-
Celková cena bez DPH v Kč	312 125,-
DPH 21% v Kč	65 546,-
Celková cena díla včetně DPH v Kč	377 671,-

V Teplicích dne **30-05-2016**


V Litoměřicích dne *30.5.2016*

Za objednatele:

Za zhotovitele:



[Signature]
Ing. Martin Vrba
ředitel Krajského pozemkového úřadu pro Ústecký kraj



.....
Ing. František Janovský

jednatel - GEOS, geodetické služby, s.r.o.