














A.2.2 - Průměrná roční hodnota erozního smyvu  
- průměrná plodina (prum)

-  hranice obcí
-  vrstevnice po 4m
-  hranice půdního bloku LPIS
-  hranice povodí IV. řádu
-  dráha odtoku vody
-  vodní tok
-  vodní plocha

1-02-02-009 označení povodí IV. řádu

<sup>1001/12</sup>  
2 kód půdního bloku LPIS  
kód kultury

**Erozní smyv**

-  do 4,0 t.ha<sup>-1</sup>.rok<sup>-1</sup>
-  4,1 - 10,0 t.ha<sup>-1</sup>.rok<sup>-1</sup>
-  10,1 - 15,0 t.ha<sup>-1</sup>.rok<sup>-1</sup>
-  15,1 - 20,0 t.ha<sup>-1</sup>.rok<sup>-1</sup>
-  20,1 - 50,0 t.ha<sup>-1</sup>.rok<sup>-1</sup>
-  nad 50,0 t.ha<sup>-1</sup>.rok<sup>-1</sup>

Mapový podklad © ČÚZK, VÚV, MZe

P=1, R=40

