






Mapa hranic pro komis. zjišťování:

- - - - - zjišťování průběhu hranice silničního pozemku – správce ŘSD ČR  
 - - - - - zjišťování průběhu hranice silničního pozemku – správce KÚOS SK  
 —  — zjišťování průběhu hranice silničního pozemku – správce Výzkumný Ústav Železniční, a.s.  
 zjišťování průběhu hranice vodního toku – správce Povodí Labe, s.p.  
 zjišťování průběhu hranice vodního toku – správce vlastník H2O (Mže)  
 zjišťování průběhu hranice lesa – jednotliví vlastníci

- obvod pozemkové úpravy
- hranice pozemků nefešených dle §2 zákona
- katastrální hranice
- hranice parcel v obvodu KPÚ – parcely KN
- hranice parcel v obvodu KPÚ – parcely PK

798/1 parcelní číslo parcely KN

798/2 parcelní číslo parcely PK

Významová		Znač. spol. mst.	Znač. evroci	 MINISTERSTVO EDUKACE, MLÁDEŽE A TĚLOVÝCHOVY
Ing. P. Kuřic	M. Wáclavík	Ing. M. Krčmář	Ing. Z. Pláčil	
k.ú. Praha-Holešovice (okres Praha 8) k.ú. Praha-Holešovice (okres Praha 8) <b>Objednatel:</b> SPÚ – KÚPÚ pro Středočeský úřad, Pásovec Kalin <b>Akce:</b> <b>KOMPLEXNÍ POZEMKOVÁ ÚPRAVA</b> <b>k.ú. Pňov, Přehradň</b>				
<b>Obsah:</b> <b>Přípravné práce související se zahájením KÚPÚ</b> <b>Mapa hranic pro komisionální žpřevod</b>				