















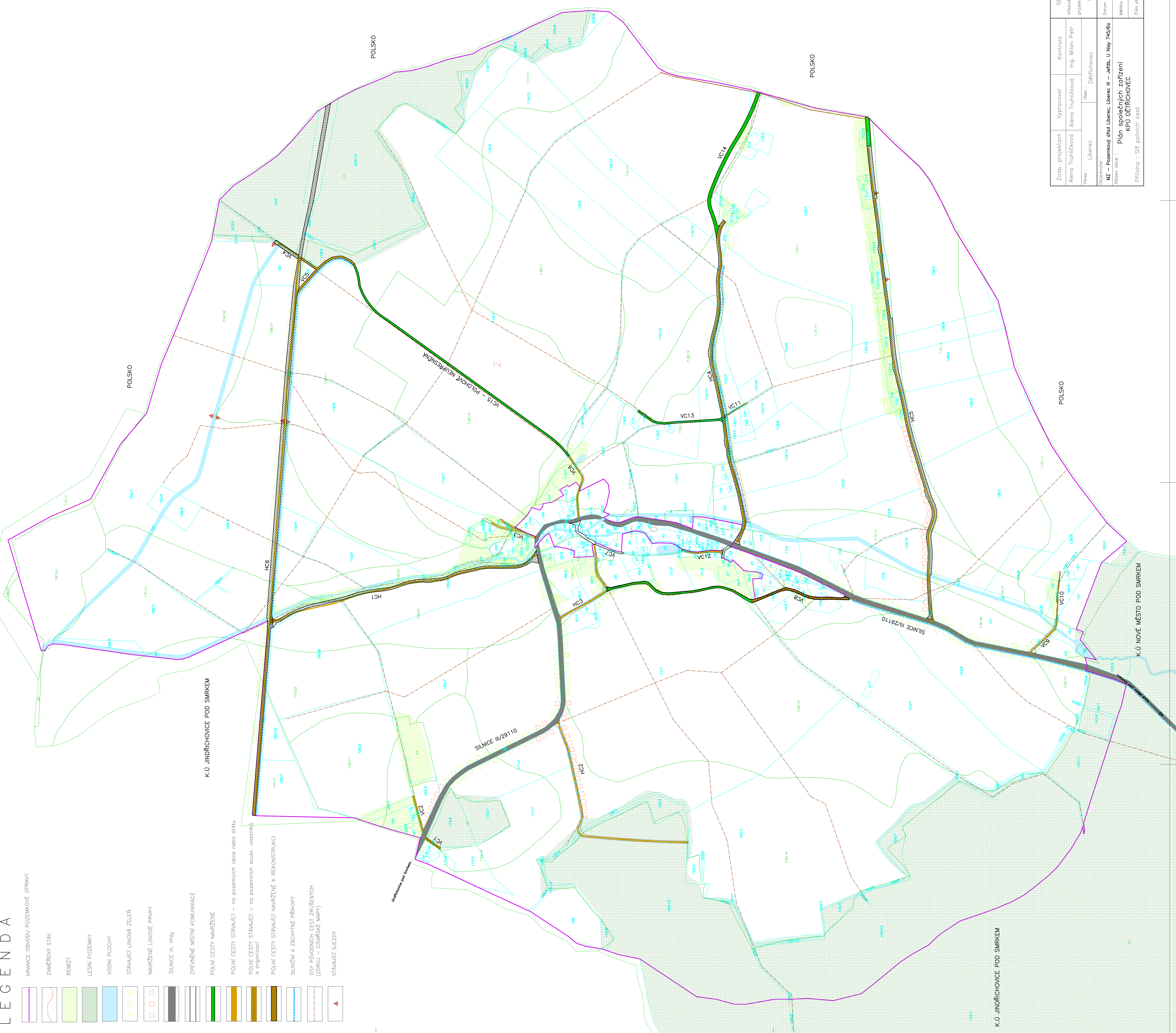


LEGENDA

-  HRANICE OBVODU POZEMKOVÉ ÚPRÁVY
-  ZAMĚŘENÝ STAV
-  REMÍZY
-  LESNÍ POZEMKY
-  VODNÍ PLOCHY
-  STÁVAJÍCÍ LINIOVÁ ZELEN'
-  NAVRŽENÉ LINIOVÉ PRVKY
-  SILNICE III. TŘÍDY
-  ZPEVNĚNÉ MÍSTNÍ KOMUNIKACE
-  POLNÍ CESTY NAVRŽENÉ
-  POLNÍ CESTY STÁVAJÍCÍ – na pozemcích obce nebo sídlu
-  POLNÍ CESTY STÁVAJÍCÍ – na pozemcích soukr. vlastníků a organizací
-  POLNÍ CESTY STÁVAJÍCÍ NAVRŽENÉ K REKONSTRUKCI
-  SILNIČNÍ A ZÁCHYTNÉ PŘÍKOPY
-  OSY PŮVODNÍCH CEST ZRUŠENÝCH (ZDROUČ – OSKROVÉ MAPY)
-  STÁVAJÍCÍ SUEZDY



K.Ú JINDŘICHOVCE POD SMRKEM

K.Ú JINDŘICHOVCE POD SMRKEM

Zodp. projektant Alena Truhličková	Vypracoval Alena Truhličková	Kontrola Ing. Milan Petr	SELLA & ACRETA Vrsova 655, Ústí nad Orlí projekce : Masarykova 960, 566 01 Choceb
Objednatel : MZ – Pozemkový úřad Liberec, Liberec III – Jarda, U Nisy 745/6a	Obec : Děčichovec	Datum : 11. 2008	Průběh : 1 : 2680
Město : Liberec			Číslo přílohy : B.5
Příloha : Sit polních cest			