

STÁTNÍ POZEMKOVÝ ÚŘAD

KRAJSKÝ POZEMKOVÝ ÚŘAD PRO PLZEŇSKÝ KRAJ, Pobočka DOMAŽLICE

ADRESA: HALTRAVSKÁ 438, 344 01 DOMAŽLICE

TELEFON: 727 956 737, 725 002 563

E-MAIL: domazlice.pk@spucr.cz

Státní pozemkový úřad
SPU pro Plzeňský kraj - Pobočka Domažlice
Haltravská 438, 344 01 Domažlice
CZ010
dne 31-10-2017
č.j. Geb.
E. vyřizeno:
Počet příloh 29.10.2017

Státní pozemkový úřad
Doručeno: 31.10.2017
SPU 511460/2017
listy.4 přílohy:



spucs5855e7b4

V PRAZE dne 29.10.2017

Žádost o vytyčení lesních pozemků

Žádám(e) Vás o vytyčení hranic lesních pozemků těchto parcelních čísel (čísla dle bývalého pozemkového katastru/ katastru nemovitostí*):

p.č. 439/1, p.č. 409, p.č. 180/1 vše

v k.ú. TŘEBNICE U DOMAŽLICE ORF C MEČLOV

v katastrálním území: TŘEBNICE U DOMAŽLICE (470108)

Prohlašuji, že důvodem žádosti o vyměření pozemků je změna užívatelských vztahů v můj (nás) prospěch a to s cílem využít pozemky k lesní výrobě. SOUVISEJÍCÍ

S UYDÁNÍM POZEMKŮ PODLE ZÁKONA O PŮDE

Jsem, resp. jsme si vědomi právních důsledků nepravdivosti čestného prohlášení, totiž postihu ze přestupek podle § 21 odst. 1 písm. b) zákona č. 200/90 o přestupcích v platném znění.

Jméno a příjmení: ING. ETROB JUSK
ZA SPOLUVYHASTNÍKY DĚLU 203
HANU ULČKOVOU A JAROSLAVA FIEDRICHIA

Adresa:

Podpis:

Telefon:

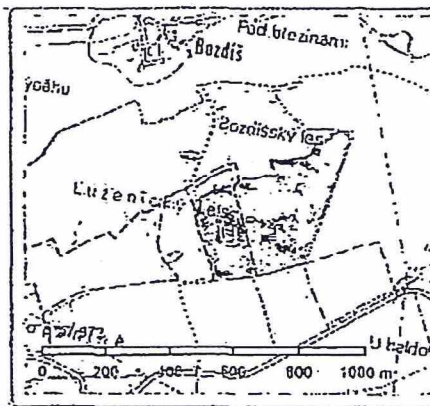
Přílohy:

- výpis z katastru nemovitostí (ne starší 3 měsíce ode dne podání žádosti)

*) Nehodící se škrtněte

Informace o pozemku

Parcelní číslo:	<u>439/1</u>
Obec:	<u>Meclov [553913]</u>
Katastrální území:	<u>Třebnice u Domažlic [770:08]</u>
Číslo LV:	<u>203</u>
Výměra [m ²]:	118541
Typ parcely:	Parcela katastru nemovitostí
Mapový list:	DKM
Určení výměry:	Graficky nebo v digitalizované mapě
Druh pozemku:	lesní pozemek



Vlastníci, jiní oprávnění

Vlastnické právo	Podíl
	1/4
	2/4
	1/4

Způsob ochrany nemovitostí

Název	pozemek určený k plnění funkcí lesa
-------	-------------------------------------

Seznam BPEJ

Parcela nemá evidované BPEJ.

Omezení vlastnického práva

Nejsou evidována žádná omezení.

Jiné zápisy

Typ	Změna číslování parcel
-----	------------------------

Řízení, v rámci kterých byl k nemovitosti zapsán cenový údaj

Nemovitost je v územním obvodu, kde státní správu katastru nemovitostí ČR vykonává Katastrální úřad pro Plzeňský kraj, Katastrální pracoviště Domažlice

Zobrazené údaje mají informativní charakter. Platnost k 30.10.2017 18:00:00.

MISYS-KatastrSQL, výpis určen pouze pro vnitřní potřebu!
Pro účel: Správa majetku. Vyhotožil: Gebauer Marek Ing..

OKRES: CZ0321 Domažlice,3401
OBEC: 553913 Meclov
KAT.ÚZEMÍ: 770108 Třebnice u Domažlic

Data platná k: 1.10.2017

LIST VLASTNICTVÍ 203
Částečný výpis

A Vlastník, jiný oprávněný

Oprávněný subjekt, adresa	Identifikátor	Podíl
Vlastnické právo		

ČÁSTEČNÝ VÝPIS

B Nemovitosti

Pozemky					
Parcela	Výměra[m ²]	Druh pozemku	Způsob využití	Způsob ochrany	
<i>PŮVOD: Katastr nemovitostí (KN)</i>					
KN 180/1	46469	lesní pozemek		pozemek určený k plnění funkcí lesa	
KN 409	25628	lesní pozemek		pozemek určený k plnění funkcí lesa	
KN 439/1	118541	lesní pozemek		pozemek určený k plnění funkcí lesa	

B1 Jiná práva

(bez zápisu)

C Omezení vlastnického práva

(bez zápisu)

D Jiné zápisy

Typ vztahu Oprávnění pro	Povinnost k
* Změna výměr obnovou operátu	Parcela: KN 409 Parcela: KN 180/1
	Z-4340/2016-401 Z-4340/2016-401
* Změna číslování parcel	Parcela: KN 439/1
	Z-4340/2016-401

Plomby a upozornění

(bez zápisu)

E Nabývací tituly a podklady k zápisu

Listina

* Rozhodnutí pozemkového úřadu# 214/1992.

Pro:

ROZM:13/1992 Z-19200013/1992-401

F Vztah BPEJ k parcelám

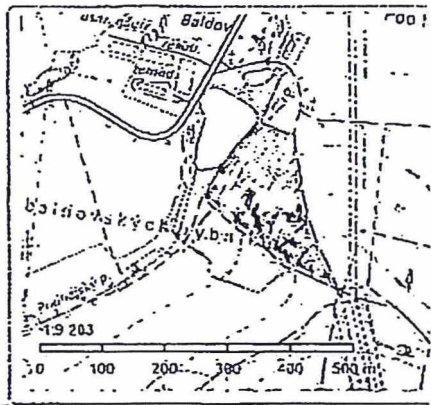
(bez zápisu)

Nemovitosti jsou v územním obvodu, ve kterém vykonává státní správu katastru nemovitostí ČR
Katastrální úřad pro Plzeňský kraj, Katastrální pracoviště Domažlice, kód: 401
V kat. území jsou pozemky vedeny v jedné číselné řadě

Vyhотовeno systémem MISYS ver.13.17.100250 pro VFK verze 5.1 Datum a čas vyhotovení výpisu: 31.10.2017 10:20:46
Výpis vyhotoven za 4.25s, Microsoft Access Driver (*.mdb)

Informace o pozemku

Parcelní číslo: 409
 Obec: Medlov [553913]
 Katastrální území: Třebnice u Domažlic [770108]
 Číslo LV: 203
 Výměra [m²]: 25628
 Typ parcely: Parcela katastru nemovitostí
 Mapový list: DKM
 Určení výměry: Ze souřadnic v S-JTSK
 Druh pozemku: lesní pozemek



Vlastníci, jiní oprávnění

Vlastnické právo	Podíl
	1/4
	2/4
	1/4

Způsob ochrany nemovitosti

Název
 pozemek určený k plnění funkcí lesa

Seznam BPEJ

Parcela nemá evidované BPEJ.

Omezení vlastnického práva

Nejsou evidována žádná omezení.

Jiné zápisy

Typ
 Změna výměr obnovou operátu

Řízení, v rámci kterých byl k nemovitosti zapsán cenový údaj

Nemovitost je v územním obvodu, kde státní správu katastru nemovitostí ČR vykonává Katastrální úřad pro Plzeňský kraj, Katastrální pracoviště Domažlice

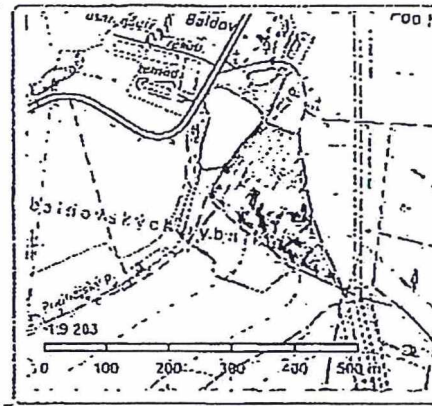
Zobrazené údaje mají informativní charakter. Platnost k 30.10.2017 18:00:00.

© 2004 - 2017 Český úřad zeměměřičský a katastrální, Pod sídlištěm 1600/3, Kobylisy, 18211 Praha 8
 Podání určená katastrálním úřadům a pracovištím zasílejte přímo na jejich e-mail adresu.

Verze aplikace: 5.5.0 build 0

Informace o pozemku

Parcelní číslo:	409/2
Obec:	Meclov [553913]2
Katastrální území:	Třebnice u Domažlic [770108]
Číslo LV:	203
Výměra [m ²]:	25628
Typ parcely:	Parcela katastru nemovitostí
Mapový list:	DKM
Určení výměry:	Ze souřadnic v S-JTSK
Druh pozemku:	lesní pozemek



Vlastníci, jiní oprávnění

Vlastnické právo	Podíl
	1/4
	2/4
	1/4

Způsob ochrany nemovitosti

Název	pozemek určený k plnění funkce lesa
-------	-------------------------------------

Seznam BPEJ

Parcela nemá evidované BPEJ.

Omezení vlastnického práva

Nejsou evidována žádná omezení.

Jiné zápisy

Typ	Změna výměr obnovou operátu
-----	-----------------------------

Řízení, v rámci kterých byl k nemovitosti zapsán cenový údaj

Nemovitost je v územním obvodu, kde státní správu katastru nemovitostí ČR vykonává Katastrální úřad pro Plzeňský kraj, Katastrální pracoviště Domažlice

Zobrazené údaje mají informativní charakter. Platnost k 30.10.2017 18:00:00.

Specifikace poptávaných služeb (k.ú. Třebnice u Domažlic)

Číslo	Položka	Měrná jednotka	Objem měrných jednotek	Cena za měrnou jednotku	Cena v Kč bez DPH	Výše DPH v Kč	Cena v Kč vč. DPH
Vytyčení hranic pozemků:							
1	Vytyčení lesního pozemku – KMD, DKM	100 bm*	33	1 500	49 500	10 395	59 895
2	Vytyčení lesního pozemku - PK, KM-D, analogová mapa	100 bm*					
3	Vytyčení zemědělských a ostatních pozemků - PK, KM-D, analogová mapa	100 bm*					
4	Vytyčení zemědělských a ostatních pozemků – KMD, DKM	100 bm*					
Vyhotovení GP pro:							
5	Doplnění souboru geodetických informací o pozemek evidovaný zjednodušeným způsobem (včetně vyhotovení GP pro restituce)	100 bm*					
6	Vymezení rozsahu věcného břemene k části pozemku	100 bm*					
7	Rozdělení pozemku	100 bm*					
8	Opravu geometrického a polohového určení nemovitosti	100 bm*					
9	Vyznačení nebo změna obvodu budovy, která je hlavní stavbou na pozemku, a vodního díla	100 bm*					
Ostatní:							
10	Trvalé označení hranic pozemků dle § 91 odst. 1 Katastrální vyhlášky	1 ks	65	200	13 000	2 730	15 730
11	Dočasné označení hranic pozemků dle § 91 odst. 5 Katastrální vyhlášky	1 ks					
12	Označení hranic obcí dle § 92 odst. 1 písm. a) Katastrální vyhlášky	1 ks					
13	Označení hranic obcí dle § 92 odst. 2 Katastrální vyhlášky	1 ks					