

Dodatek č. 1

ke smlouvě o dílo č. 40/2015-504202 ze dne 1.12.2015 (dále jen smlouva) na vypracování návrhu (projektové dokumentace včetně návrhu společných zařízení) komplexní pozemkové úpravy a provedení s tím souvisejících zeměměřických prací pro obnovu katastrálního operátu, včetně vytyčení a označení nového uspořádání pozemků v terénu podle potřeby vlastníků (ust. § 12 odst. 2 zákona číslo 139/2002 Sb. v platném znění) v **katastrálním území Slatina u Hostouně**, uzavřený mezi smluvními stranami:

1.1 Objednatel:	Česká republika - Státní pozemkový úřad, Krajský pozemkový úřad Plzeňského kraje, Pobočka Domažlice
Fakturační adresa:	Státní pozemkový úřad, Husinecká 1024/11a, 130 00 Praha – Žižkov, IČO: 01312774
zastoupený:	Ing. Janem Kaiserem, vedoucím Pobočky Domažlice
ve smluvních záležitostech oprávněn jednat:	Ing. Jan Kaiser, vedoucí Pobočky Domažlice
v technických záležitostech oprávněn jednat:	Ing. Jan Kaiser, vedoucí Pobočky Domažlice
Adresa:	Haltravská 438, Domažlice
Tel.:	+420 727 956 737
E-mail:	domazlice.pk@spucr.cz
ID DS:	z49per3
Bankovní spojení:	ČNB
Číslo účtu:	3723001/0710
IČ:	01312774
DIČ:	není plátcem DPH

dále jen „objednatel“

1.2 Zhotovitel:	GEOREAL spol. s r.o.
sídlo:	Hálkova 1059/12, 301 00 Plzeň
zastoupený:	Martinem Vondráčkem, jednatelem
ve smluvních záležitostech oprávněn jednat:	Martin Vondráček, jednatel
v technických záležitostech oprávněn jednat:	Ing. Karel Vondráček, jednatel
Tel.:	Ing. Vladimíra Vondráčková +420 377 237 343, / +420 377 320 529
E-mail:	georeal@georeal.cz
ID DS:	s85762s
Bankovní spojení:	Česká spořitelna a.s.
Číslo účtu:	0720092329/0800
IČ:	40527514
DIČ:	CZ40527514

Společnost je zapsaná v obchodním rejstříku vedeném: KS v Plzni, oddíl C, vložka 1442.

Osoba odpovědná (úředně oprávněná) za zpracování návrhu KoPÚ: Ing. Vladimíra Vondráčková

Osoba odpovědná (odborně způsobilá) k výkonu zeměměřických činností v rámci zpracování návrhu KoPÚ a vytyčení pozemků: Ing. Karel Vondráček

dále jen „zhotovitel“.

2. Předmět dodatku č. 1

2.1 Předmětem dodatku ke smlouvě je změna článku VI. smlouvy „Cena za provedení díla“ vyvolaná snížením počtu měrných jednotek u fakturačních celků 3.1.3., 3.1.5., 3.2.1., 3.2.2. a 3.3. v rozsahu dle „Písemného záznamu o uplatnění méněslužeb“ ze dne 30.5.2017, č.j. SPU 129154/2017 a s tím související snížení celkové ceny za tyto fakturační celky. Potřeba uplatnění méněslužeb nemění celkovou povahu VZ a hodnota provedených změn dle ust. § 222 odst. 4 ZZVZ nepřekročí 10% původní hodnoty závazku.

2.2 V souladu s ustanovením článku VI. bod 6.2. smlouvy se mění Článek VI. bod 6.1. „Cena za provedení díla“, takto:

1. Hlavní celek - Přípravné práce celkem (Dílčí části 3.1.1.- 3.1.5.) bez DPH	530 950,- Kč
2. Hlavní celek - Návrhové práce celkem (Dílčí části 3.2.1.- 3.2.3.) bez DPH	367 390,- Kč
3. Hlavní celek - Mapové dílo celkem bez DPH	100 040,- Kč
4. Hlavní celek - Vytyčení pozemků dle zapsané DKM	15 000,- Kč
Celková cena díla bez DPH	1 013 380,- Kč
DPH 21%	212 810,- Kč
CELKOVÁ CENA DÍLA VČETNĚ DPH	1 226 190,- Kč

2.3 Příloha č. 1 ke Smlouvě o dílo č. 40/2015-504202 - KoPÚ Slatina u Hostouně, část 4 - podrobné členění díla, jeho ceny a termínů plnění, se mění takto:

Hlavní celek / dílčí část		MJ	Počet MJ	Cena za MJ bez DPH v Kč	Cena bez DPH celkem v Kč	Termín ukončení
3.1.	Přípravné práce					
3.1.1.	Revize stávajícího bodového pole	bod	5	800	4 000	30.4.2016
	Doplnění stávajícího bodového pole	bod	0	5 000	0	
3.1.2.	Podrobné měření polohopisu v obvodu KoPÚ mimo trvalé porosty a v trvalých porostech	ha	250	1 100	275 000	31.8.2016
3.1.3.	Zjišťování hranic obvodů KoPÚ, geometrický plán pro stanovení obvodů KoPÚ, předepsaná stabilizace dle vyhl. č. 357/2013 Sb.	100 bm	95	1 250	118 750	30.6.2017
3.1.4.	Rozbor současného stavu	ha	250	240	60 000	30.11.2016
3.1.5.	Dokumentace k soupisu nároků vlastníků pozemků	ha	244	300	73 200	31.1.2018
Přípravné práce celkem (3.1.1.-3.1.5.) bez DPH v Kč					530 950	31.1.2018
3.2.	Návrhové práce					
3.2.1.	Vypracování plánu společných zařízení	ha	244	450	109 800	30.11.2018
3.2.1.1.	Předběžný inženýrsko-geologický průzkum pro opatření sloužící k zpřístupnění pozemků - sonda do hl. 1m	sonda	5	1 500	7 500	
	Předběžný inženýrsko-geologický průzkum pro vodohospodářská a protierozní opatření - sonda do hl. 3m	sonda	3	3 000	9 000	
3.2.1.2.	Polohopisné a výškopisné zaměření zájmového území v obvodu KoPÚ v trvalých a mimo trvalé porosty	ha	22	1 000	22 000	
3.2.1.3.	Potřebné podélné profily, příčné řezy a podrobné situace liniových staveb PSZ pro stanovení plochy záboru půdy stavbami	100 bm	57	450	25 650	
3.2.1.4.	Potřebné podélné profily, příčné řezy a podrobné situace vodohospodářských staveb PSZ pro stanovení plochy záboru půdy stavbami	100 bm	0	2 000	0	
3.2.2.	Vypracování návrhu nového uspořádání pozemků k vystavení dle §11 odst. 1 zákona	ha	244	760	185 440	30.6.2019
3.2.3.	Předložení aktuální dokumentace nového uspořádání pozemků	ks	2	4 000	8 000	do 1 měsíce od výzvy zadavatele

Návrhové práce celkem (3.2.1.-3.2.3.) bez DPH v Kč					367 390	31.8.2019
3.3	Mapové dílo	ha	244	410	100 040	do 3 měsíců nabytí PM 1.R
Mapového dílo celkem (3.3.) bez DPH v Kč					100 040	
3.4.	Vytyčení pozemků dle zapsané DKM	100 bm	30	500	15 000	nejpozději do konce roku následujícího po roce v němž došlo k zápisu KoPÚ do katastru nemovitostí
Vytyčení pozemků dle zapsané DKM celkem (3.4.) bez DPH v Kč					15 000	

Rekapitulace hlavních fakturačních celků	
1. Přípravné práce celkem (3.1.1.-3.1.5.) bez DPH v Kč	530 950 Kč
2. Návrhové práce celkem (3.2.1.-3.2.3.) bez DPH v Kč	367 390 Kč
3. Mapové dílo celkem (3.3.) bez DPH v Kč	100 040 Kč
4. Vytyčení pozemků dle zapsané DKM (3.4.) bez DPH v Kč	15 000 Kč
Celková cena bez DPH v Kč	1 013 380 Kč
DPH 21% v Kč	212 810 Kč
Celková cena díla včetně DPH v Kč	1 226 190 Kč

3. Závěrečná ustanovení

3.1 Ostatní ustanovení smlouvy, která nejsou dotčena tímto dodatkem, zůstávají v platnosti.


3.2 Dodatek č. 1 smlouvy je vyhotoven ve čtyřech stejnopisech, ve dvou stejnopisech pro objednatele a ve dvou stejnopisech pro zhotovitele, přičemž každý z nich má platnost originálu.

V Domažlicích dne 31.5.2017

V Plzni dne 31.5.2017

Za objednatele:


STÁTNÍ POZEMKOVÝ ÚŘAD
Krajský pozemkový úřad pro Plzeňský kraj
Pobočka Domažlice
Hultravská 438
344 37 Domažlice



Ing. Jan Kaiser
vedoucí Pobočky Domažlice
Státní pozemkový úřad

Za zhotovitele:

GEOREAL
GEOREAL spol. s r.o.
Havlíkova 1059/12, 301 00 PLZEŇ
IČ: 42327514, DIČ: CZ40527514
tel: 377 237 340, fax: 377 329 529



Ing. Karel Vondráček
jednatel společnosti
GEOREAL spol. s r.o.

STÁTNÍ POZEMKOVÝ ÚŘAD

Sídlo: Husinecká 1024/11a, 130 00 Praha 3 - Žižkov, IČO: 01312774, DIČ: CZ01312774

Krajský pozemkový úřad pro Plzeňský kraj, Pobočka Domažlice

Adresa: Haltravská 438, Týnské Předměstí, 344 01 Domažlice

SPU 129154/2017



000387910777

Naše značka: SPU 129154/2017
Spisová zn.: 2RP12856/2014-504202/09

Vyřizuje: Jaroslava Váchalová
Tel: 727956739
E-mail: j.vachalova@spucr.cz
ID DS: z49per3

DATUM: 30.5.2017

Písemný záznam o uplatnění méněslužeb

Smlouva o dílo: 40/2015-504202 ze dne 1.12.2015

Předmět smlouvy: KoPÚ v k.ú. Slatina u Hostouně

Objednatel:

Fakturační adresa:

zastoupený:

ve smluvních záležitostech oprávněn jednat:

v technických záležitostech oprávněn jednat:

Adresa:

Tel.:

E-mail:

ID DS:

Bankovní spojení:

Číslo účtu:

IČ:

DIČ:

dále jen „objednatel“

a

Zhotovitel:

sídlo:

zastoupený:

ve smluvních záležitostech oprávněn jednat:

v technických záležitostech oprávněn jednat:

Tel.:

E-mail:

ID DS:

Bankovní spojení:

Číslo účtu:

IČ:

DIČ:

Společnost je zapsaná v obchodním rejstříku vedeném: KS v Plzni, oddíl C, vložka 1442

Česká republika - Státní pozemkový úřad,
Krajský pozemkový úřad Plzeňského kraje,
Pobočka Domažlice

Státní pozemkový úřad, Husinecká 1024/11a,
130 00 Praha – Žižkov, IČ: 01312774

Ing. Janem Kaiserem, vedoucím pobočky

Ing. Jan Kaiser, vedoucí pobočky

Ing. Jan Kaiser, vedoucí pobočky

Haltravská 438, Domažlice

+420 727 956 737

domazlice.pk@spucr.cz

z49per3

ČNB

3723001/0710

01312774

není plátcem DPH

GEOREAL spol. s r.o.

Hálkova 1059/12, 301 00 Plzeň

Martinem Vondráčkem, jednatelem

Martin Vondráček, jednatel

Ing. Karel Vondráček, jednatel

Ing. Vladimíra Vondráčková

+420 377 237 343, / +420 377 320 529

georeal@georeal.cz

s85762s

Česká spořitelna a.s.

0720092329/0800

40527514

CZ40527514

Osoba odpovědná (úředně oprávněná) za zpracování návrhu KoPÚ: Ing. Vladimíra Vondráčková
Osoba odpovědná (odborně způsobilá) k výkonu zeměměřických činností v rámci zpracování návrhu
KoPÚ a vytýčení pozemků: Ing. Karel Vondráček
dále jen „zhotovitel“.

Fakturační celek: FC 3.1.3., 3.1.5., 3.2.1., 3.2.2., 3.3.

Při upřesnění obvodu KoPÚ v rámci fakturačního celku 3.1.3. bylo zjištěno, že skutečná délka
obvodu je **95 MJ, tj. o 25 MJ méně** než je uvedeno ve smlouvě o dílo a skutečná výměra pozemků
řešených dle § 2 zákona 139/2002 Sb. **činí 244 MJ, tj. o 6 MJ méně** než je uvedeno ve smlouvě
o dílo.

Po upřesnění bude počet fakturovaných MJ následující:

FC 3.1.3. – 95 MJ
FC 3.1.5. – 244 MJ
FC 3.2.1. – 244 MJ
FC 3.2.2. – 244 MJ
FC 3.3. – 244 MJ.

Shora uvedené změny budou po jejich administraci ošetřeny dodatkem ke smlouvě o dílo.

V Domažlicích dne 30.5.2017

Za objednatele:


Za zhotovitele:

STÁTNÍ POZEMKOVÝ ÚŘAD
Krajský pozemkový úřad pro Plzeňský kraj
Pobočka Domažlice
Haltravská 438
344 37 Domažlice



Ing. Jan Kaiser
vedoucí Pobočky Domažlice
Státní pozemkový úřad

GEOREAL
GEOREAL spol. s r.o.
Hájkova 105/112, 301 00 PLZEŇ
IČ: 40527514, DIČ: CZ40527514
tel.: 377 237 330, 49, fax: 377 320 529



Ing. Karel Vondráček
jednatel společnosti
GEOREAL spol. s r.o.

