



č. smlouvy objednatele: 6/2013

č. smlouvy zhotovitele: 106-2615-13

Dodatek č. 10 ke smlouvě o dílo

na vypracování návrhu komplexní pozemkové úpravy v katastrálním území **Těšany**

SMLUVNÍ STRANY:

Objednatel:

Sídlo:

Sídlo pobočky:

Ve smluvních záležitostech oprávněn jednat:

Tel.:

V technických záležitostech oprávněn jednat:

Tel.:

E-mail:

ID DS:

Bankovní spojení:

Číslo účtu:

IČ/DIČ

Česká republika - Státní pozemkový úřad,

Husinecká 1024/11a, 130 00 Praha 3

**Krajský pozemkový úřad pro Jihomoravský kraj
Pobočka Brno**

Kotlářská 931/53, 602 00 Brno

Ing. Petr Grmela, vedoucí Pobočky Brno

+420 606 644 727

Ing. Miroslava Priessnitzová

+420 602 559 300

brno.pk@spucr.cz

z49per3

Česká národní banka a.s.

3723001/710

01312774 / není plátcem DPH

a

Zhotovitel:

Adresa:

Zastoupený:

Ve smluvních záležitostech oprávněn jednat:

V technických záležitostech oprávněn jednat:

E-mail:

ID DS:

Bankovní spojení:

Číslo účtu:

IČ/DIČ

AGROPROJEKT PSO, s.r.o.

Slavičkova 1b, 638 00 Brno

Ing. Zdeňkem Stříteckým, jednatelem společnosti

Ing. Zdeňkem Střítecký, jednatel společnosti

Ing. Milan Pavlík, ředitel společnosti

info@agroprojektpsocz

784cctd

ČSOB a.s. Brno

372520453 / 0300

41601483 / CZ41601483

Společnost je zapsána v obchodním rejstříku vedeném u Krajského soudu v Brně, oddíl C, vložka 2171.

Na základě informací zhotovitele o postupu prací na návrhu KoPÚ v k. ú. Těšany dochází ke snížení měrných jednotek (dále jen „MJ“) u fakturačního celku 1.7.2. Zjišťování hranic pozemků neřešených dle § 2 zákona u vytyčení pozemků o 125 MJ a u stabilizace plastovou značkou o 484 MJ.

Smluvní strany se dohodly, že tímto dodatkem se stávající smlouva o dílo ve znění dodatků č. 1, č. 2, č. 3, č. 4, č. 5, č. 6, č. 7, č. 8 a č. 9 mění následovně:

I.

U fakturačního celku 1. 7. 2. Zjišťování hranic pozemků neřešených dle § 2 zákona dochází ke snížení počtu měrných jednotek u vytyčení pozemků ze 125 MJ o 125 MJ na 0 MJ. Tím se snižuje celková původní cena u vytyčení pozemků z 100 000 Kč na 0 Kč. U stabilizace plastovou značkou dochází ke

snížení počtu jednotek ze 484 MJ o 484 MJ na 0 MJ. Tím se snižuje celková původní cena u stabilizace plastovou značkou z 38 720 Kč na 0 Kč.

Provedenými změnami dochází ke snížení hodnoty závazku ze smlouvy o dílo ve znění dodatků č. 1, č. 2, č. 3, č. 4, č. 5, č. 6, č. 7, č. 8 a č. 9 o 138 720 Kč bez DPH.

Z tohoto důvodu se mění článek VII. – Cena za provedení díla, odstavec 1. – tabulka rekapitulace ceny následovně:

1. Přípravné práce celkem (1.1.-1.8.3.) bez DPH	1 824 720 Kč
2. Návrhové práce celkem (2.1.-2.7.) bez DPH	2 504 530 Kč
3. Vytyčení pozemků podle schváleného návrhu a mapové dílo celkem (3.1.-3.2.) bez DPH	549 250 Kč
Celková cena bez DPH	4 878 500 Kč
DPH 21%	1 024 485 Kč
Celková cena díla včetně DPH	5 902 985 Kč

II.

Příloha č. 1, která je nedílnou součástí dodatku č. 10 ke smlouvě o dílo, se mění takto:

Fakturační celek 1.7.2. Zjišťování hranic pozemků neřešených dle § 2 zákona

U fakturačního celku dochází ke snížení počtu měrných jednotek u vytyčení pozemků ze 125 MJ o 125 MJ na 0 MJ. Tím se snižuje celková původní cena u vytyčení pozemků z 100 000 Kč na 0 Kč. U stabilizace plastovou značkou dochází ke snížení počtu jednotek ze 484 MJ o 484 MJ na 0 MJ. Tím se snižuje celková původní cena u stabilizace plastovou značkou z 38 720 Kč na 0 Kč.

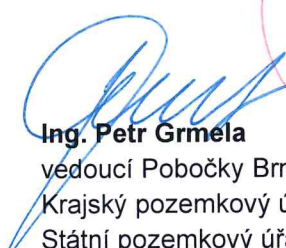
III.

Ostatní ustanovení smlouvy o dílo ve znění dodatků č. 1, č. 2, č. 3, č. 4, č. 5, č. 6, č. 7, č. 8 a č. 9 zůstávají beze změny.

Dodatek je sepsán ve čtyřech vyhotoveních, z nichž každá smluvní strana obdrží dvě vyhotovení.


V Brně dne: 30. 10. 2017

Za objednatele:


Ing. Petr Grmela
vedoucí Pobočky Brno
Krajský pozemkový úřad pro JMK
Státní pozemkový úřad



Za zhotovitele  **AGROPROJEKT PSO s.r.o.**

Slavičkova 840/1b, 638 00 Brno
DIČ: CZ41601483 


Ing. Zdeněk Střítecký
jednatel společnosti
AGROPROJEKT PSO, s.r.o.

Příloha č. 1 k dodatku č. 10

Ucelená část, fakturační celek		MJ	Počet MJ	Cena za MJ bez DPH v Kč	Cena bez DPH celkem v Kč	Termín ukončení
1.	Přípravné práce					
1.1.	Studie odtokových poměrů	ks	1	100 000	100 000	28.2.2014
1.2.1.	Vyhodnocení podkladů a rozbor souč. stavu	ha	1 533	110	168 630	30.9.2014
1.2.2.	Vyhodnocení podkladů a rozbor souč. stavu	ha	3	110	330	30.9.2015
1.3.	Dohledání, ověření stávajícího bodového pole, návrh na doplnění	bod	67	250	16 750	30.6.2014
	Doplnění stávajícího bodového pole včetně stabilizace	bod	10	1 200	12 000	
1.4.1.	Polohopisné zaměření zájmového území mimo trvalé a lesní porosty	ha	1 388	450	624 600	30.8.2014
	Polohopisné zaměření zájmového území v trvalých porostech (mimo lesní porosty)	ha	145	600	87 000	
	Polohopisné zaměření zájmového území v lesních porostech	ha	0		0	
1.4.2.	Polohopisné zaměření zájmového území mimo trvalé a lesní porosty	ha	3	450	1 350	30.9.2015
1.5.1.	Geometrické a polohové určení vnějšího obvodu upravovaného území					30.10.2014
	- vyšetření obvodu upravovaného území vč. ZPMZ a geom. plánů	100bm	168	1 500	252 000	
	- stabilizace plastovou značkou	bod	461	120	55 320	
	- stabilizace kat. hranice kamennou značkou	bod	4	1 000	4 000	
1.5.2.	Geometrické a polohové určení vnějšího obvodu upravovaného území					15.9.2015
	- vyšetření obvodu upravovaného území vč. ZPMZ a geom. plánů	100bm	5	1 500	7 500	
	- stabilizace plastovou značkou	bod	40	120	4 800	
1.6.	Geometrické a polohové určení vnitřního obvodu upravovaného území					30.10.2014
	- vyšetření obvodu upravovaného území vč. ZPMZ a geom. plánů	100bm	68	1 600	108 800	
	- stabilizace plastovou značkou	bod	152	80	12 160	
1.7.1.	Zjišťování hranic pozemků neřešených dle §2 zák.					30.10.2014
	- vytyčení pozemků	100bm	65	800	52 000	
	- stabilizace plastovou značkou	bod	116	80	9 280	
1.7.2.	Zjišťování hranic pozemků neřešených dle §2 zák.					31.10.2017
	- vytyčení pozemků	100bm	0	800	0	
	- stabilizace plastovou značkou	bod	0	80	0	
1.8.1.	Dokumentace nároků vlastníků pro vypracování návrhu nového uspořádání a vypracování podkladů pro řešení nesouladu druhu pozemků	ha	1 530	200	306 000	30.12.2014
1.8.2.	Dokumentace nároků vlastníků pro vypracování návrhu nového uspořádání a vypracování podkladů pro řešení nesouladu druhu pozemků	ha	3	200	600	30.9.2015
1.8.3.	Dokumentace nároků vlastníků pro vypracování návrhu nového uspořádání a vypracování podkladů pro řešení nesouladu druhu pozemků	ha	8	200	1 600	30.5.2016
Přípravné práce celkem (1.1.-1.8.3.) bez DPH						1 824 720 Kč

2.		Návrhové práce				
2.1.	Vypracování plánu společných zařízení (vč. vyjádření orgánů a organizací v průběhu zpracování)	ha	1 533	210	321 930	30.11.2015
2.2.	Výškopisné zaměření zájmového území mimo trvalé porosty	ha	202	450	90 900	30.11.2015
	Výškopisné zaměření zájmového území v trvalých porostech vč. lesních	ha	22	550	12 100	30.11.2015
2.3.	Potřebné podélné a příčné profily společných zařízení pro stanovení plochy záboru půdy, včetně geol. průzkumu	100bm	195	800	156 000	30.11.2015
2.4.	Potřebné podélné a příčné profily společných zařízení pro stanovení plochy záboru půdy, včetně geol. průzkumu a nezbytných výpočtů pro vodohospodářskou část plánu společných zařízení	100bm	127	2 400	304 800	30.11.2015
2.5.1.	Suchá vodní nádrž (SN1, SN2, SN3) – dokumentace technického řešení, potřebné podélné a příčné profily společných zařízení pro stanovení plochy záboru půdy, včetně geol. průzkumu a nezbytných výpočtů pro vodohospodářskou část plánu společných zařízení	ks	3	82 000	246 000	30.11.2015
2.5.2.	Vodní nádrž (VN1) - dokumentace technického řešení, potřebné podélné a příčné profily společných zařízení pro stanovení plochy záboru půdy, včetně geol. průzkumu a nezbytných výpočtů pro vodohospodářskou část plánu společných zařízení	ks	1	55 000	55 000	30.11.2015
2.5.3.	Změna funkce stávající vodní nádrže Těšany (VN Těšany) – dokumentace technického řešení, hydrotechnické výpočty pro změnu funkce nádrže, návrh transformačních účinků VN, návrh protipovodňového manipulačního plánu VN, včetně zaměření dna VN	ks	1	70 000	70 000	30.11.2015
2.6.	Vypracování návrhu nového uspořádání pozemků	ha	1 541	800	1 232 800	31.10.2017
2.7.	Předložení kompletní dokumentace návrhu KoPÚ a postupu realizace KoPÚ	ks	3	5 000	15 000	1 měsíc od výzvy zadavatele
Návrhové práce celkem (2.1.-2.7.) bez DPH						2 504 530 Kč
3.	Vytyčení pozemků podle schváleného návrhu a mapového díla				Termín ukončení v měsících od výzvy zadavatele	
3.1.	Vytyčení hranic pozemků dle návrhu KoPÚ	100bm	300	400	120 000	3
	Stabilizace hranic pozemků	bod	550	80	44 000	
3.2.	Zpracování mapového díla včetně DKM a SPI	ha	1 541	250	385 250	3
Vytyčení pozemků podle schváleného návrhu a mapového díla celkem (3.1.-3.2.) bez DPH						549 250 Kč


Rekapitulace ceny:

4. Přípravné práce celkem (1.1.-1.8.3.) bez DPH	1 824 720 Kč
5. Návrhové práce celkem (2.1.-2.7.) bez DPH	2 504 530 Kč
6. Vytyčení pozemků podle schváleného návrhu a mapové dílo celkem (3.1.-3.2.) bez DPH	549 250 Kč
Celková cena bez DPH	4 878 500 Kč
DPH 21%	1 024 485 Kč
Celková cena díla včetně DPH	5 902 985 Kč

V Brně dne: 30. 10. 2017

Za objednatele:


Ing. Petr Grmela
vedoucí Pobočky Brno
Krajský pozemkový úřad pro JMK
Státní pozemkový úřad

**Za zhotovitele:**

 **AGROPROJEKT PSO s.r.o.**
Slavičkova 840/1b, 638 00 Brno
DIČ: CZ41601483


Ing. Zdeněk Střítecký
jednatel společnosti
AGROPROJEKT PSO, s.r.o.