



POVODÍ VLTAVY

Povodí Vltavy, státní podnik
závod Berounka
Denisovo nábřeží 14
301 00 Plzeň

TEL.: 377 307 111
FAX: 377 237 361

BANKOVNÍ SPOJENÍ:
KOMERČNÍ BANKA, a.s. PLZEŇ - MĚSTO
č.ú.: 7004311/0100

Státní pozemkový úřad
Doručeno: 24.10.2016
SPU 547073/2016
listy: 6 přílohy: 4



spuess62616702

Státní pozemkový úřad
Pobočka Karlovy Vary
Závodu míru 725/16
360 17 Karlovy Vary

Státní pozemkový úřad	
KPÚ pro Karlovarský kraj - Pobočka Karlovy Vary	
Závodu míru 725/16, 360 17 Karlovy Vary	
cošlo	
dne	24 -10- 2016
č.j.	SPU 547073/2016
k vyřízení	
počet příloh	

VÁŠ DOPIS ZNAČKY/ ZE DNE
SPU 497505/2016
29.9.2016

NAŠE ZNAČKA
55593/2016-342/Li
SP-2016/13476

VYŘIZUJE/ LINKA
Ing.M.Lišková/378
D.Petrík/511
Ing.B.Holý/607504603

DATUM
2016-10-20

Komplexní pozemkové úpravy v k.ú. Bražec u Těšetic a Bražec u Doupova

k.ú. Bražec u Těšetic, okres Karlovy Vary, kraj Karlovarský, č.h.p. 1-11-02-0310-0-00, 1-11-02-0180-0-00, 1-11-02-0240-0-00

VÚ: BER_0570 Ratibořský potok od pramene po vzdutí nádrže Žlutice, BER_0590 Velká Trasovka od pramene po ústí do toku Střela

k.ú. Bražec u Doupova, okres Karlovy Vary, kraj Karlovarský, č.h.p. 1-11-02-0180-0-00, 1-11-02-0120-0-00, 1-13-02-0220-0-00

VÚ: BER_0560 Střela od pramene po vzdutí nádrže Žlutice, BER_0570 Ratibořský potok od pramene po vzdutí nádrže Žlutice

I. VYJÁDŘENÍ správce povodí a II. VYJÁDŘENÍ účastníka vodoprávního řízení

Dopisem ze dne 29.9.2016 jste nám předložili k vyjádření správce povodí situaci s vyznačením předběžného obvodu pozemkových úprav k záměru „Komplexní pozemkové úpravy v k.ú. Bražec u Těšetic“ a „Komplexní pozemkové úpravy v k.ú. Bražec u Doupova“.

K.ú. Bražec u Těšetic: V předpokládaném obvodu komplexních pozemkových úprav je Povodí Vltavy, státní podnik, na základě Rozhodnutí Ministerstva zemědělství č.j. 68829/2015 – MZE - 15112 ze dne 21.12.2015, v návaznosti na § 48, odst. 2 zákona č. 254/2001 Sb., vodní zákon, s účinností od 1.1.2016 správcem drobného vodního toku Malá Trasovka (IDVT 10250801) a IDVT 10240740, 10240894, 10250440, 10253169, 10254459, 10264538, 10265889, 10269178, 10242078 a 10273784.

V příložené vodohospodářské mapě je ještě v tomto katastrálním území znázorněn i drobný vodní tok Ratibořský potok IDVT 10278385 (km 11,532 – 13,706), který je dle § 48 odst. 4 zákona č. 254/2001 Sb. ve správě našeho státního podniku.

Kromě těchto vodních toků se v předpokládaném obvodu KoPÚ Bražec u Těšetic nacházejí vodní recipienty mimo vodní tok IDVT 10270826, 10258656, 10247472, 10249960, 10262709, 10272452, 1200300 a 10277929, u kterých se správce neurčuje.

K.ú. Bražec u Doupova: V předpokládaném obvodu komplexních pozemkových úprav je Povodí Vltavy, státní podnik, na základě Rozhodnutí Ministerstva zemědělství č.j. 68829/2015 – MZE - 15112 ze dne 21.12.2015, v návaznosti na § 48, odst. 2 zákona č. 254/2001 Sb., vodní



zákon, s účinností od 1.1.2016 správcem drobného vodního toku Bochovský potok (IDVT 10261964) a dalších IDVT 10250440, 10264538, 10283903, 10257978, 10251169, 10281459, 10253102, 10270915.

Kromě těchto vodních toků se v předpokládaném obvodu KoPÚ Bražec u Doupova nacházejí vodní recipienty mimo vodní tok IDVT 10252260 a 12003001, u kterých se správce neurčuje.

Správu vodních toků v části k.ú. Bražec u Doupova vykonává Povodí Ohře, jak je zakresleno v příložené vodohospodářské mapě.

Předložený záměr řeší uspořádání vlastnických práv k pozemkům, upravení pozemků prostorové a funkční, scelení nebo dělení pozemků a zabezpečení přístupnosti pozemků a vyrovnání jejich hranic.

I. Na základě ustanovení § 54 odst. 4 zákona č. 254/2001 Sb., o vodách a o změně některých zákonů (vodní zákon), ve znění pozdějších předpisů vydává organizace Povodí Vltavy, státní podnik, jako příslušný správce povodí v dílčím povodí Berounky k předložené projektové dokumentaci (předloženému záměru) následující

vyjádření :

Z hlediska zájmů daných platným Národním plánem povodí Labe, Plánem dílčího povodí Berounky [ustanovení § 24 až 26 zákona č. 254/2001 Sb., o vodách a o změně některých zákonů (vodní zákon), ve znění pozdějších předpisů]

je uvedený záměr možný.

Z hlediska dalších zájmů daných zákonem č. 254/2001 Sb., o vodách a o změně některých zákonů (vodní zákon), ve znění pozdějších předpisů, souhlasíme s uvedeným záměrem za předpokladu splnění těchto podmínek:

1. V případě rekonstrukcí či novostaveb polních cest doporučujeme (pokud to konfigurace terénu umožňuje) řešit jejich odvodnění příčným sklonem bez cestního příkopu tak, aby nedocházelo k urychlování odtoku vody z povodí. V případě návrhu cestních příkopů nedoporučujeme jejich zaústění do kanalizace.
2. Pokud se v pozemkové úpravě vyskytují pozemky vedené v evidenci katastru nemovitostí jako orná půda, které jsou zatravněny a v návrhu pozemkových úprav nedojde ke změně druhu pozemku na TTP, požadujeme určit jejich erozní ohroženost s faktorem C i pro ornou půdu.
3. Do mapových příloh návrhu pozemkových úprav je nutno zakreslit stanovená ochranná pásma vodních zdrojů a stanovená záplavová území.
4. Pokud budou v řešeném území navrhovaná vodní díla (úpravy toků, malé vodní nádrže apod.), požadujeme předložit projektovou dokumentaci těchto objektů k vydání stanoviska správce povodí.
5. K provedení vodních děl, k jejich změnám a odstranění je třeba povolení vodoprávního úřadu dle § 15 zák. č. 254/2001 Sb. o vodách a o změně některých zákonů (vodní zákon).
6. Pro správce vodních toků musí být zachována možnost provádění správy a údržby ve smyslu ustanovení § 49 zák. č. 254/2001 Sb. o vodách a o změně některých zákonů (vodní zákon) ve znění pozdějších předpisů.
7. Požadujeme, aby byly respektovány již schválené návrhy územních systémů ekologické stability krajiny dle zákona č. 114/1992 Sb. o ochraně přírody a krajiny a vyhlášky MŽP č.395/1992 Sb. Upozorňujeme, že vodní toky a údolní nivy jsou podle § 4 odst. 2 zákona ČNR č.114/1992 Sb. o ochraně přírody a krajiny chráněny jako významné krajinné prvky a

k zásahům, mezi které patří pozemkové úpravy, změny kultur pozemků, úpravy vodních toků, je nutné závazné stanovisko orgánu ochrany přírody.

Toto vyjádření správce povodí platí dva roky ode dne jeho vydání.

II. Jako správce výše uvedených vodních toků vydává organizace Povodí Vltavy, státní podnik, k předložené projektové dokumentaci jako účastník předmětného vodoprávního řízení následující

v y j á d ř e n í:

Souhlasíme s uvedeným záměrem „Komplexní pozemkové úpravy v k.ú. Bražec u Těšetic“ a „Komplexní pozemkové úpravy v k.ú. Bražec u Doupova“ za předpokladu splnění těchto podmínek:

1. Žádáme tímto, aby pozemky tvořící koryta výše citovaných vodních toků ve správě Povodí Vltavy, státního podniku, spadajícího do obvodu komplexních pozemkových úprav v k.ú. Bražec u Těšetic a Bražec u Doupova, byly zaměřeny, oparcelněny a zapsány na LV s vlastnickým právem pro Českou republiku a právem hospodařit pro Povodí Vltavy, státní podnik.
2. V rámci KoPÚ doporučujeme vyčlenit parcelní plochy těsně přiléhající k vodním tokům – břehové hraně (nejen tedy toky samotné) v max. možné šíři (na každou stranu min. 5 m), které by byly ve vlastnictví ČR nebo obce a v budoucnu by mohly sloužit jako prostor pro tvorbu ÚSES, přirozenou či umělou retenci povrchových vod (výstavba poldrů, MVN atd.) nebo eventuální revitalizaci či renaturaci upravených DVT. Tyto plochy doporučujeme v rámci zemědělského hospodaření udržovat v kultuře TTP, z důvodu snížení rizika erozního splachu ze zemědělských ploch udržovaných jako orná půda.

Příloha:

mapa správcovství vodních toků k.ú. Bražec u Těšetic

mapa správcovství vodních toků k.ú. Bražec u Doupova

souhlas s řešením pozemků dle §3 odst. 3 zákona č. 139/2002 Sb.

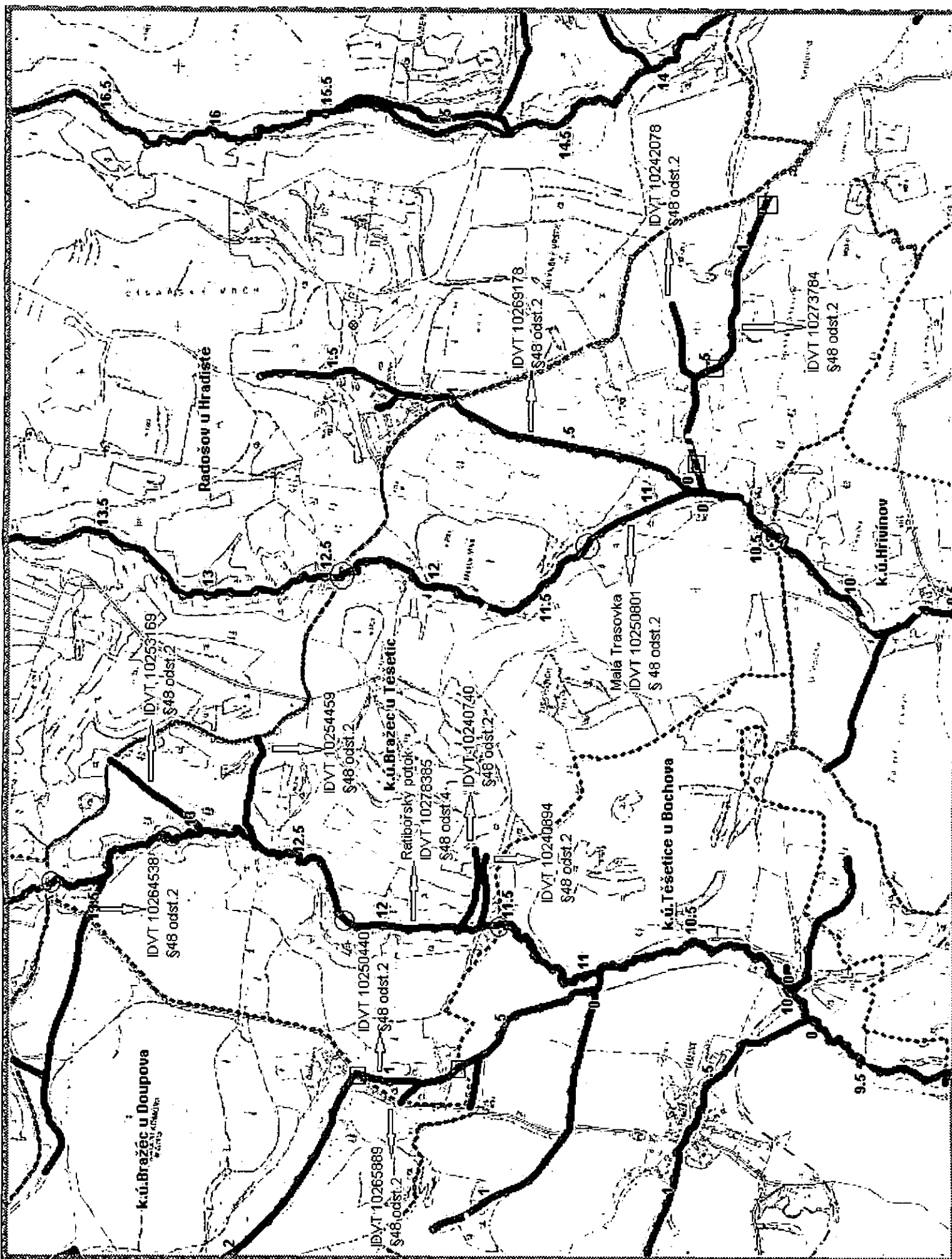


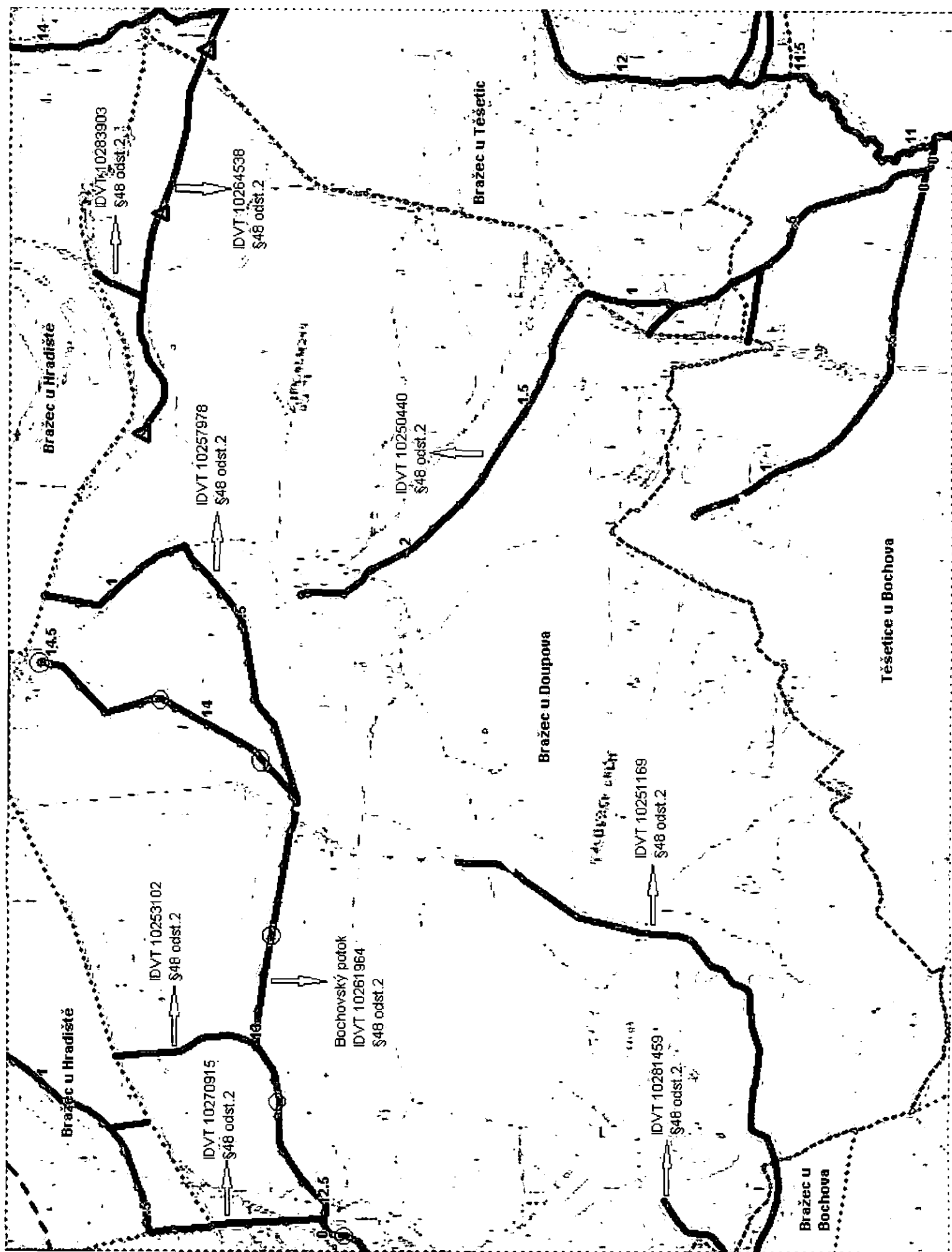
Ing. Eva Rozšafná
vedoucí provozního střediska 4

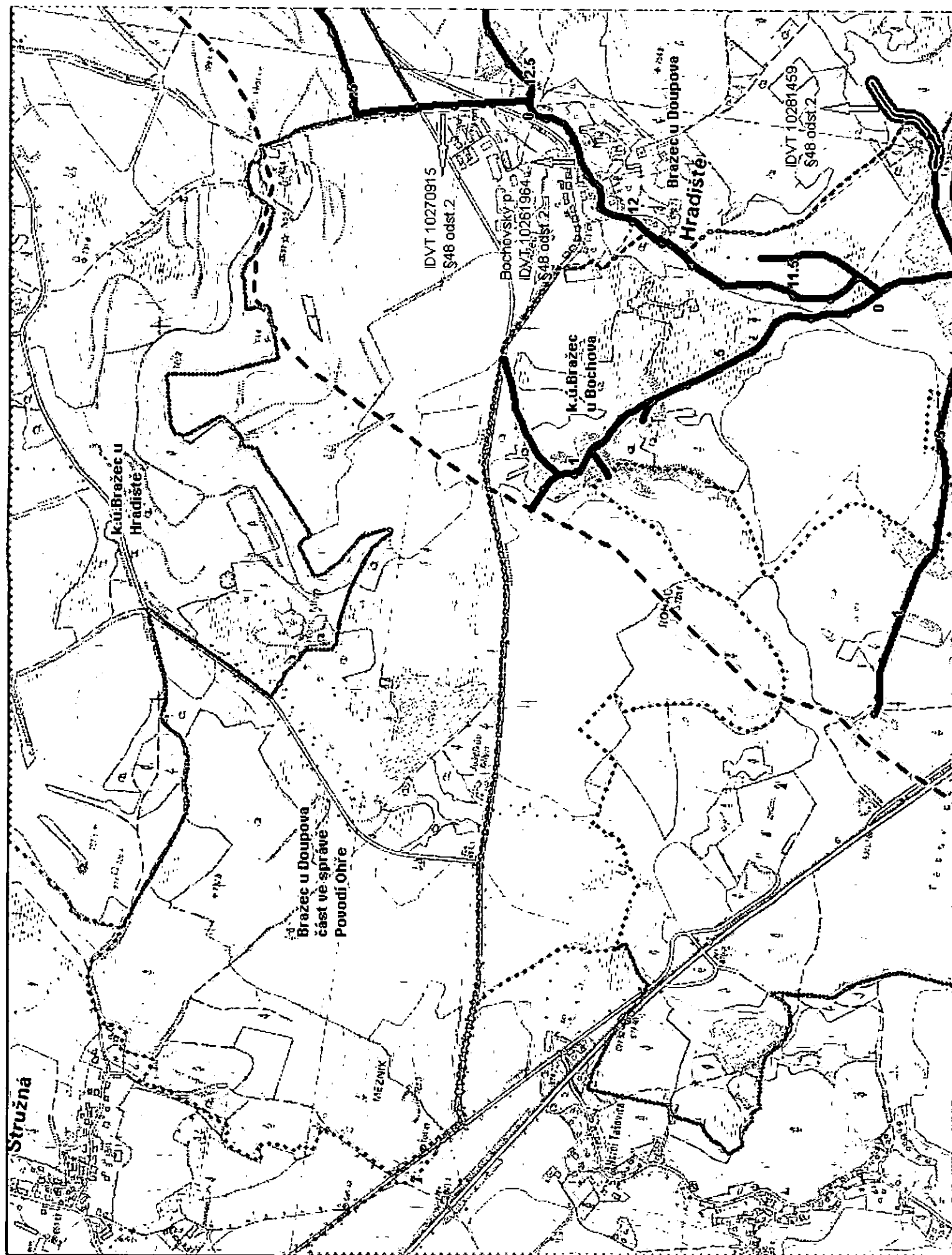
Kopie

PV zB, PS1 – D. Petřík

PV zB, PS7 – Ing. Holý









POVODÍ VLTAVY

Povodí Vltavy,
státní podnik
závod Berounka
Denisovo nábřeží 14
304 20 Plzeň

TEL.: 377 307 111
FAX: 377 237 351

BANKOVNÍ SPOJENÍ:
KOMERČNÍ BANKA, a.s. PLZEŇ - MĚSTO
č.ú.: 7004311/0100

Krajský pozemkový úřad pro Karlovarský kraj
Pobočka Karlovy Vary
Závodu míru 725/16
360 17 Karlovy Vary

VÁŠ DOPIS ZNAČKY/ ZE DNE
497505/2016 29-09-16

NAŠE ZNAČKA
55528/2016

VYŘIZUJE/ LINKA
Petřík / 511

DATUM
2016-10-19

Věc : Žádost o souhlas s řešením pozemků v pozemkové úpravě v k.ú. Bražec u Doupova a Bražec u Těšetic

Povodí Vltavy, státní podnik, souhlasí s řešením pozemků všech koryt vodních toků v rozsahu KoPÚ Bražec u Doupova a Bražec u Těšetic dle 3 odst. 3 zákona č. 139/2002 Sb., o pozemkových úpravách a pozemkových úřadech a o změně zákona č. 229/1991 Sb., o úpravě vlastnických vztahů k půdě a jejímu zemědělskému majetku, ve znění pozdějších předpisů.

S pozdravem



Povodí Vltavy,
státní podnik
závod Berounka 22
Denisovo nábřeží 14, 301 00 Plzeň

Ing. Miloň Kučera
ředitel závodu



Povodí Vltavy,
státní podnik
závod Berounka 3
Denisovo nábřeží 14, 301 00 Plzeň

v z. Ing. Michal Řežábek



Povodí Vltavy, státní podnik, je zapsán do obchodního rejstříku vedeného Městským soudem v Praze, oddíl A, vložka 43594, spis zn. F 94634/2000.

Obchodní jméno: Povodí Vltavy, státní podnik
Sídlo společnosti: Holečkova 8, 150 24 Praha 5

IČO: 70689953
DIČ: CZ70689953