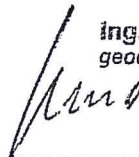


**KRYCÍ LIST**  
**k nabídkové ceně k návrhu komplexní pozemkové úpravy**  
**Nechvalice II – k. ú. Chvállov**

Ucelená část, fakturační celek	MJ	Počet MJ	Cena za MJ bez DPH v Kč	Cena bez DPH celkem v Kč	Termín ukončení	
<b>I Přípravné práce</b>						
1.1.	Vyhodnocení podkladů a rozbor současného stavu	ha	606	100,-	60 600,-	30.11.2012
1.2.	Dohledání, ověření stávajícího bodového pole, návrh na doplnění , doplnění stávajícího bodového pole vč. stabilizace (souřadnice bodů budou obsahovat údaje x, y, z)	ha	606	50,-	30 300,-	30.11.2012
1.3.	Polohopisné zaměření zájmového území (souřadnice bodů budou obsahovat údaje x, y, z)	ha	606	400,-	242 400,-	30.11.2013
1.4.	Geometrické a polohové určení vnějšího a vnitřního obvodu upravovaného území - vyšetření obvodu upravovaného území a katastrální hranice vč. ZPMZ, geometrických plánů, stabilizace plast. nebo kamennou značkou	ha	601	600,-	360 600,-	30.6.2014
1.4. b	Geometrické a polohové určení vnějšího a vnitřního obvodu upravovaného území - vyšetření obvodu upravovaného území a katastrální hranice vč. ZPMZ, geometrických plánů, stabilizace plast. nebo kamennou značkou- <b>došetření hranic mezi jednotlivými k.ú.</b>	100bm	0	1 804,-	0,-	31.5.2015
1.5.	Zjišťování hranic pozemků neřešených dle § 2 zákona č. 139/2002 Sb., - vytyčení pozemků, stabilizace plastovou značkou	ha	358	300,-	107 400,-	30.6.2014
1.6.	Dokumentace nároků vlastníků včetně průběžné aktualizace	ha	601	200,-	120 200,-	30.9.2015

<b>Přípravné práce celkem (1.1.-1.6.) bez DPH</b>						<b>921 500,- Kč</b>
<b>2 Návrhové práce</b>						
2.1.	Vypracování plánu společných zařízení (vč. vyjádření orgánů a organizací a potřebného výškopisného zaměření zájmového území)	ha	243	500,-	121 500,-	30.9.2016
2.2.	Vypracování návrhu nového uspořádání pozemků	ha	243	400,-	97 200,-	31.8.2017
2.3.	Kompletní dokumentace návrhu KPÚ vč. návrhu postupu realizace	pare	4	1 250,-	5 000,-	30.11.2017
<b>Návrhové práce celkem (2.1.-2.3.) bez DPH</b>						<b>223 700,- Kč</b>
<b>3 Mapové dílo a vytyčení pozemků podle schváleného návrhu</b>						
3.1.	Zpracování mapového díla včetně DKM a SPI	ha	601	300,-	180 300,-	3 měsíce od výzvy objednatele
3.2.	Vytyčení hranic pozemků dle návrhu KPÚ, stabilizace hranic pozemků	100bm	100	200,-	20 000,-	3 měsíce od výzvy objednatele
<b>Mapové dílo a vytyčení pozemků podle schváleného návrhu celkem (3.1.-3.2.) bez DPH</b>						<b>200 300,- Kč</b>
<b>REKAPITULACE</b>						
<b>1. Přípravné práce celkem (1.1.-1.6.) bez DPH</b>						<b>921 500,- Kč</b>
<b>2. Návrhové práce celkem (2.1.-2.3.) bez DPH</b>						<b>223 700,- Kč</b>
<b>3. Mapové dílo a vytyčení pozemků podle schváleného návrhu celkem (3.1.-3.2.) bez DPH</b>						<b>200 300,- Kč</b>
<b>Cena celkem bez DPH</b>						<b>1 345 500,- Kč</b>
<b>DPH</b>						<b>282 555,- Kč</b>
<b>Celková cena díla včetně DPH</b>						<b>1 628 055,- Kč</b>

  
**Ing. Helena KRAUSOVÁ**  
 geodetické a projekční práce  
 Jiráskovo nám. 31  
 326 00 PLZEŇ

.....


Ing. Helena Krausová

Výpočet ceny 1.4.b. za 100 bm : Celková cena dle ha 1621x 600,- = 972 600,- dělená délkou vyšetřených obvodů = 539 bm.  
 972 600,- : 539 = 1 804,- Kč/ 100bm. ( vše zahrnuto v k.ú. Ředice)

**KRYCÍ LIST**  
**k nabídkové ceně k návrhu komplexní pozemkové úpravy**  
**Nechvalice II – k.ú. Křemenice**

Ucelená část, fakturační celek		MJ	Počet MJ	Cena za MJ bez DPH v Kč	Cena bez DPH celkem v Kč	Termín ukončení
<b>1 Přípravné práce</b>						
1.1.	Vyhodnocení podkladů a rozbor současného stavu	ha	219	100,-	21 900,-	30.11.2012
1.2.	Dohledání, ověření stávajícího bodového pole, návrh na doplnění , doplnění stávajícího bodového pole vč. stabilizace (souřadnice bodů budou obsahovat údaje x, y, z)	ha	219	50,-	10 950,-	30.11.2012
1.3.	Polohopisné zaměření zájmového území (souřadnice bodů budou obsahovat údaje x, y, z)	ha	219	400,-	87 600,-	30.11.2013
1.4.	Geometrické a polohové určení vnějšího a vnitřního obvodu upravovaného území - vyšetření obvodu upravovaného území a katastrální hranice vč. ZPMZ, geometrických plánů, stabilizace plast. nebo kamennou značkou	ha	217	600,-	130 200,-	30.6.2014
1.4. b	Geometrické a polohové určení vnějšího a vnitřního obvodu upravovaného území - vyšetření obvodu upravovaného území a katastrální hranice vč. ZPMZ, geometrických plánů, stabilizace plast. nebo kamennou značkou- <b>došetření hranic mezi jednotlivými k.ú.</b>	100bm	0	1 804,-	0,-	31.5.2015
1.5.	Zjišťování hranic pozemků neřešených dle § 2 zákona č. 139/2002 Sb., - vytyčení pozemků, stabilizace plastovou značkou	ha	41	300,-	12 300,-	30.6.2014
1.6.	Dokumentace nároků vlastníků včetně průběžné aktualizace	ha	217	200,-	43 400,-	30.9.2015

<b>Přípravné práce celkem (1.1.-1.6.) bez DPH</b>						<b>306 350,- Kč</b>
<b>2 Návrhové práce</b>						
2.1.	Vypracování plánu společných zařízení (vč. vyjádření orgánů a organizací a potřebného výškopisného zaměření zájmového území)	ha	176	500,-	88 000,-	30.9.2016
2.2.	Vypracování návrhu nového uspořádání pozemků	ha	176	400,-	70 400,-	31.8.2017
2.3.	Kompletní dokumentace návrhu KPÚ vč. návrhu postupu realizace	pare	4	1 250,-	5 000,-	30.11.2017
<b>Návrhové práce celkem (2.1.-2.3.) bez DPH</b>						<b>163 400,- Kč</b>
<b>3 Mapové dílo a vytyčení pozemků podle schváleného návrhu</b>						
3.1.	Zpracování mapového díla včetně DKM a SPI	ha	217	300,-	65 100,-	3 měsíce od výzvy objednatele
3.2.	Vytyčení hranic pozemků dle návrhu KPÚ, stabilizace hranic pozemků	100bm	100	200,-	20 000,-	3 měsíce od výzvy objednatele
<b>Mapové dílo a vytyčení pozemků podle schváleného návrhu celkem (3.1.-3.2.) bez DPH</b>						<b>85 100,- Kč</b>
<b>REKAPITULACE</b>						
<b>1. Přípravné práce celkem (1.1.-1.6.) bez DPH</b>						<b>306 350,- Kč</b>
<b>2. Návrhové práce celkem (2.1.-2.3.) bez DPH</b>						<b>163 400,- Kč</b>
<b>3. Mapové dílo a vytyčení pozemků podle schváleného návrhu celkem (3.1.-3.2.) bez DPH</b>						<b>85 100,- Kč</b>
<b>Cena celkem bez DPH</b>						<b>554 850,- Kč</b>
<b>DPH</b>						<b>116 518,50,- Kč</b>
<b>Celková cena díla včetně DPH</b>						<b>671 368,50,- Kč</b>


 Ing. Helena KRAUSOVÁ  
 geodetické a projekční práce  
 Úlbráskovo nám. 31  
 326 00 PLZEŇ

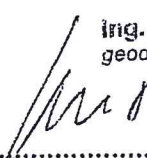
Ing. Helena Krausová

Výpočet ceny 1.4.b. za 100 bm : Celková cena dle ha 1621x 600,- = 972 600,- dělená délkou vyšetřených obvodů = 539 bm.  
 972 600,- : 539 = 1 804,- Kč/ 100bm. ( vše zahrnuto v k.ú. Ředice)

**KRYCÍ LIST**  
**k nabídkové ceně k návrhu komplexní pozemkové úpravy**  
**Nechvalice II – k.ú. Mokřany u Nechvalic**

Ucelená část, fakturační celek		MJ	Počet MJ	Cena za MJ bez DPH v Kč	Cena bez DPH celkem v Kč	Termín ukončení
<b>I Přípravné práce</b>						
1.1.	Vyhodnocení podkladů a rozbor současného stavu	ha	427	100,-	42 700,-	30.11.2012
1.2.	Dohledání, ověření stávajícího bodového pole, návrh na doplnění , doplnění stávajícího bodového pole vč. stabilizace (souřadnice bodů budou obsahovat údaje x, y, z)	ha	427	50,-	21 350,-	30.11.2012
1.3.	Polohopisné zaměření zájmového území (souřadnice bodů budou obsahovat údaje x, y, z)	ha	427	400,-	170 800,-	30.11.2013
1.4.	Geometrické a polohové určení vnějšího a vnitřního obvodu upravovaného území - vyšetření obvodu upravovaného území a katastrální hranice vč. ZPMZ, geometrických plánů, stabilizace plast. nebo kamennou značkou	ha	424	600,-	254 400,-	30.6.2014
1.4. b	Geometrické a polohové určení vnějšího a vnitřního obvodu upravovaného území - vyšetření obvodu upravovaného území a katastrální hranice vč. ZPMZ, geometrických plánů, stabilizace plast. nebo kamennou značkou- <b>došetření hranic mezi jednotlivými k.ú.</b>	100bm	0	1 804,-	0,-	31.5.2015
1.5.	Zjišťování hranic pozemků neřešených dle § 2 zákona č. 139/2002 Sb., - vytyčení pozemků, stabilizace plastovou značkou	ha	176	300,-	52 800,-	30.6.2014
1.6.	Dokumentace nároků vlastníků včetně průběžné aktualizace	ha	424	200,-	84 800,-	30.9.2015

<b>Přípravné práce celkem (1.1.-1.6.) bez DPH</b>						<b>626 850,- Kč</b>
<b>2 Návrhové práce</b>						
2.1.	Vypracování plánu společných zařízení (vč. vyjádření orgánů a organizací a potřebného výškopisného zaměření zájmového území)	ha	248	500,-	124 000,-	30.9.2016
2.2.	Vypracování návrhu nového uspořádání pozemků	ha	248	400,-	99 200,-	31.8.2017
2.3.	Kompletní dokumentace návrhu KPÚ vč. návrhu postupu realizace	pare	4	1 250,-	5 000,-	30.11.2017
<b>Návrhové práce celkem (2.1.-2.3.) bez DPH</b>						<b>228 200,- Kč</b>
<b>3 Mapové dílo a vytyčení pozemků podle schváleného návrhu</b>						
3.1.	Zpracování mapového díla včetně DKM a SPI	ha	424	300,-	127 200,-	3 měsíce od výzvy objednatele
3.2.	Vytyčení hranic pozemků dle návrhu KPÚ, stabilizace hranic pozemků	100bm	100	200,-	20 000,-	3 měsíce od výzvy objednatele
<b>Mapové dílo a vytyčení pozemků podle schváleného návrhu celkem (3.1.-3.2.) bez DPH</b>						<b>147 200,- Kč</b>
<b>REKAPITULACE</b>						
<b>1. Přípravné práce celkem (1.1.-1.6.) bez DPH</b>						<b>626 850,- Kč</b>
<b>2. Návrhové práce celkem (2.1.-2.3.) bez DPH</b>						<b>228 200,- Kč</b>
<b>3. Mapové dílo a vytyčení pozemků podle schváleného návrhu celkem (3.1.-3.2.) bez DPH</b>						<b>147 200,- Kč</b>
<b>Cena celkem bez DPH</b>						<b>1 002 250,- Kč</b>
<b>DPH</b>						<b>210 472,50,- Kč</b>
<b>Celková cena díla včetně DPH</b>						<b>1 212 722,50,- Kč</b>


**Ing. Helena KRAUSOVÁ**  
 geodetické a projekční práce  
 Jiráskovo nám. 31  
 326 00 PLZEŇ

.....  
 Ing. Helena Krausová


Výpočet ceny 1.4.b. za 100 bm : Celková cena dle ha 1621x 600,- = 972 600,- dělená délkou vyšetřených obvodů = 539 bm.  
 972 600,- : 539 = 1 804,- Kč/ 100bm. ( vše zahrnuto v k.ú. Ředice)

**KRYCÍ LIST**  
**k nabídkové ceně k návrhu komplexní pozemkové úpravy**  
**Nechvalice II – k.ú. Ředice**

Ucelená část, fakturační celek	MJ	Počet MJ	Cena za MJ bez DPH v Kč	Cena bez DPH celkem v Kč	Termín ukončení
<b>1 Přípravné práce</b>					
1.1. Vyhodnocení podkladů a rozbor současného stavu	ha	382	100,-	38 200,-	30.11.2012
1.2. Dohledání, ověření stávajícího bodového pole, návrh na doplnění , doplnění stávajícího bodového pole vč. stabilizace (souřadnice bodů budou obsahovat údaje x, y, z)	ha	382	50,-	19 100,-	30.11.2012
1.3. Polohopisné zaměření zájmového území (souřadnice bodů budou obsahovat údaje x, y, z)	ha	382	400,-	152 800,-	30.11.2013
1.4. Geometrické a polohové určení vnějšího a vnitřního obvodu upravovaného území - vyšetření obvodu upravovaného území a katastrální hranice vč. ZPMZ, geometrických plánů, stabilizace plast. nebo kamennou značkou	ha	379	600,-	227 400,-	30.6.2014
1.4. b Geometrické a polohové určení vnějšího a vnitřního obvodu upravovaného území - vyšetření obvodu upravovaného území a katastrální hranice vč. ZPMZ, geometrických plánů, stabilizace plast. nebo kamennou značkou- <b>došetření hranic mezi jednotlivými k.ú.</b>	100bm	34	1 804,-	61 336,-	31.5.2015
1.5. Zjišťování hranic pozemků neřešených dle § 2 zákona č. 139/2002 Sb., - vytyčení pozemků, stabilizace plastovou značkou	ha	32	300,-	9 600,-	30.6.2014
1.6. Dokumentace nároků vlastníků včetně průběžné aktualizace	ha	379	200,-	75 800,-	30.9.2015

<b>Přípravné práce celkem (1.1.-1.6.) bez DPH</b>						<b>584 236,- Kč</b>
<b>2 Návrhové práce</b>						
2.1.	Vypracování plánu společných zařízení (vč. vyjádření orgánů a organizací a potřebného výškopisného zaměření zájmového území)	ha	347	500,-	173 500,-	30.9.2016
2.2.	Vypracování návrhu nového uspořádání pozemků	ha	347	400,-	138 800,-	31.8.2017
2.3.	Kompletní dokumentace návrhu KPÚ vč. návrhu postupu realizace	pare	4	1 250,-	5 000,-	30.11.2017
<b>Návrhové práce celkem (2.1.-2.3.) bez DPH</b>						<b>317 300,- Kč</b>
<b>3 Mapové dílo a vytyčení pozemků podle schváleného návrhu</b>						
3.1.	Zpracování mapového díla včetně DKM a SPI	ha	379	300,-	113 700,-	3 měsíce od výzvy objednatele
3.2.	Vytyčení hranic pozemků dle návrhu KPÚ, stabilizace hranic pozemků	100bm	100	200,-	20 000,-	3 měsíce od výzvy objednatele
<b>Mapové dílo a vytyčení pozemků podle schváleného návrhu celkem (3.1.-3.2.) bez DPH</b>						<b>133 700,- Kč</b>
<b>REKAPITULACE</b>						
<b>1. Přípravné práce celkem (1.1.-1.6.) bez DPH</b>						<b>584 236,- Kč</b>
<b>2. Návrhové práce celkem (2.1.-2.3.) bez DPH</b>						<b>317 300,- Kč</b>
<b>3. Mapové dílo a vytyčení pozemků podle schváleného návrhu celkem (3.1.-3.2.) bez DPH</b>						<b>133 700,- Kč</b>
<b>Cena celkem bez DPH</b>						<b>1 035 236,- Kč</b>
<b>DPH</b>						<b>217 399,56,- Kč</b>
<b>Celková cena díla včetně DPH</b>						<b>1 252 635,56,- Kč</b>

Ing. Helena KRAUSOVÁ  
geodetické a projekční práce  
Jiráskovo nám. 31  
326 00 PLZEŇ



Ing. Helena Krausová

Výpočet ceny 1.4.b. za 100 bm: Celková cena dle ha 1621x 600,- = 972 600,- dělená délkou vyšetřených obvodů = 539 bm.

972 600,- : 539 = 1 804,- Kč/ 100bm. ( vše zahrnuto v k.ú. Ředice)