






DODATEK č. 3 SMLOUVY O DÍLO

Komplexní pozemková úprava v katastrálním území Ondratice

mezi smluvními stranami

Objednatel:	Česká republika - Státní pozemkový úřad, Krajský pozemkový úřad pro Olomoucký kraj, Blanická 383/1, 779 00 Olomouc
Fakturační adresa:	Státní pozemkový úřad, Husinecká 1024/11a, 130 00 Praha – Žižkov, IČ: 01312774
Zastoupený:	JUDr. Romanem Brnčalem, LL.M., ředitelem krajského pozemkového úřadu JUDr. Roman Brnčal, LL.M.
Ve smluvních záležitostech oprávněn jednat: V technických záležitostech oprávněn jednat:	
Adresa:	Aloise Krále 4, 796 01 Prostějov
Tel.:	
E-mail:	
ID DS:	z49per3
Bankovní spojení:	
Číslo účtu:	
IČ:	01312774
DIČ:	není plátcem DPH

dále jen „objednatel“

Sdružení firem:

1.Geo, spol. s r.o.

GEOŠRAFO, s.r.o.

Sídlo: Hradební 6, 796 01 Prostějov

Sídlo: Zemědělská 1091/3b, 500 03 Hradec Králové

Zastoupený:

Ing. Martin Holinka, jednatel společnosti


Jiří Foltán, jednatel společnosti

Ve smluvních záležitostech oprávněn jednat:

Ing. Martin Holinka, na základě smlouvy o společnosti ze dne 21.11.2014

V technických záležitostech oprávněn jednat:


Bankovní spojení: 


Číslo účtu: 

IČ/DIČ: 01573161/CZ01573161 64793036/CZ64793036

Společnost je zapsaná v obchod. rejstříku vedeném: Krajským soudem v Brně, oddíl C, vložka 78662

Společnost je zapsaná v obchod. rejstříku vedeném: Krajským soudem v Hradci Králové, oddíl C, vložka 9769

Osoba odpovědná (úředně oprávněná) za zpracování návrhu KoPÚ: 

Osoba odpovědná (odborně způsobilá) k výkonu zeměměřických činností v rámci zpracování návrhu KoPÚ a vytýčení pozemků: 

dále jen „zhotovitel“.

**uzavřely níže uvedeného dne, měsíce a roku tento dodatek č. 3
ke smlouvě o dílo.**

**Čl. I.
Předmět dodatku**

1. Je úprava termínů u níže uvedeného fakturačního celku a dále pak hlavního celku:

3.2.2. – Vypracování návrhu nového uspořádání pozemků k vystavení dle § 11 odst. 1 zákona

Původní termín 31.10.2017 se mění na 31.03.2018

Návrhové práce

Původní termín 31.01.2018 se mění na 30.06.2018

Odůvodnění:

K prodloužení termínů plnění dochází zejména s ohledem na značný počet řešených vlastníků, reliéfně složitý terén a značnou diverzitou cen BPEJ. Toto uspořádání je značně náročné na zpracování adekvátního návrhu nového uspořádání pozemků.

**Čl. II.
Závěrečná ustanovení**

V ostatních bodech se smlouva o dílo č. objednatele: 5-2015-521101, resp. č. zhotovitele: 2014_10026_KPU uzavřená dne 08.01.2015, ve znění dodatků č. 1 a č. 2, nemění.

Aktualizovaný výpočet ceny díla obsahuje příloha č. 1, která je nedílnou součástí tohoto dodatku.

Dodatek je vyhotoven ve čtyřech stejnopisech, z toho ve dvou vyhotoveních pro objednatele a ve dvou vyhotoveních pro zhotovitele, z nichž každý má povahu originálu.

Smluvní strany prohlašují, že se seznámily se zněním dodatku a na důkaz souhlasu připojují své podpisy.

V Olomouci dne 25.10.2017

Za objednatele:

Za zhotovitele:

.....
JUDr. Roman Brnčal, LL.M.
ředitel Krajského pozemkového
úřadu pro Olomoucký kraj

.....
Ing. Martin Holinka
jednatel společnosti
1.GEO, spol. s r.o.

Příloha:

1. Příloha k Dodatku č. 3 Smlouvy o dílo-KoPÚ Ondratice