

Číslo smlouvy objednatele: 1064-2015-505101
Číslo smlouvy zhotovitele: ---

Dodatek č. 2

ke smlouvě o dílo č. objednatele 1064-2015-505101 ze dne 23.10.2015 Komplexní pozemkové úpravy v k.ú. Újezdec u Kardašovy Řečice ve znění dodatku č. 1 ze dne 23.10.2015

uzavřené

podle § 2586 a následujících zákona č. 89/2012 Sb., občanský zákoník
(dále jen „NOZ“)

mezi smluvními stranami

Objednatel: Česká republika - Státní pozemkový úřad, Krajský
pozemkový úřad pro Jihočeský kraj,
Fakturační adresa: Státní pozemkový úřad, Husinecká 1024/11a,
130 00 Praha – Žižkov, IČ: 01312774
zastoupený: Ing. Evou Schmidtmajerovou, CSc.,
ředitelkou KPÚ pro Jihočeský kraj
ve smluvních záležitostech oprávněn jednat: Ing. Eva Schmidtmajerová, CSc.,
ředitelka KPÚ pro Jihočeský kraj
v technických záležitostech oprávněn jednat: Ing. Vladislav Paxa,
vedoucí Pobočky Jindřichův Hradec
Adresa: Rudolfovská 493/8, 370 01 České Budějovice
Pobočka: Adresa: Pravdova 837/II
377 01 Jindřichův Hradec
Tel.: +420 384 370 520
E-mail: v.paxa@spucr.cz
ID DS: z49per3
Bankovní spojení: ČNB
Číslo účtu: 3723001/0710
IČ: 01312774
DIČ: není plátcem DPH

dále jen „objednatel“

Zhotovitel: **Foltánek s.r.o.**
sídlo: Perucká 1, 120 00 Praha 2
zastoupený: Ing. Dalimilem Foltánkem, jednatel em
ve smluvních záležitostech oprávněn jednat: Ing. Dalimil Foltánek
v technických záležitostech oprávněn jednat: Ing. Dalimil Foltánek
Tel.: +420 224 254 922
E-mail: foltanek@foltanek.cz
ID DS: 8k7p399
Bankovní spojení: KB
Číslo účtu: 43-6830890257/0100
IČ: 246 62 976
DIČ: CZ24662976
Společnost je zapsaná v obchodním rejstříku vedeném: Městským soudem v Praze, oddíl C, vložka 164338

Osoba odpovědná (úředně oprávněná) za zpracování návrhu KoPÚ: Ing. Dalimil Foltánek
Osoba odpovědná (odborně způsobilá) k výkonu zeměměřických činností v rámci zpracování návrhu KoPÚ a vytýčení pozemků: Ing. Dalimil Foltánek
dále jen „zhotovitel“.

I.

Dle vyjádření Katastrálního a zeměměřičského inspektorátu ze dne 17.12.2015 je nutné provést revizi dalších 7 bodů stávajícího bodového pole oproti požadavku vyplývajícího z Přílohy k uzavřené Smlouvě o dílo. **Zvyšuje se počet měrných jednotek uvedený v Příloze ke Smlouvě o dílo KoPÚ v k.ú. Újezdec u Kardašovy Řečice u dílčí části 3.1.1. (Revize stávajícího bodového pole) o 7MJ a cena dodatečných prací činí 3500,-Kč bez DPH.** V souvislosti s provedením víceprací se mění i termín ukončení této dílčí části a Příloha ke Smlouvě o dílo se v dílčí části 3.1.1. **Revize stávajícího bodového pole mění takto:**

Hlavní celek / dílčí část	MJ	Počet MJ	Cena za MJ bez DPH v Kč	Cena bez DPH celkem v Kč	Termín ukončení
3.1. Přípravné práce					
3.1.1. Revize stávajícího bodového pole	bod	19	500,-	9500,-	29.3.2016

Nové znění Přílohy ke Smlouvě o dílo KoPÚ v k.ú. Újezdec u Kardašovy Řečice – výkaz činností je Přílohou tohoto dodatku č. 2.

II.

V souvislosti se zvýšením ceny dílčí části Revize stávajícího bodového pole o 3500,-Kč bez DPH se **mění rekapitulace celkové ceny díla uvedená v bodě 6.1. Smlouvy o dílo takto:**

1. Hlavní celek-Přípravné práce celkem (Dílčí části 3.1.1.- 3.1.6.) bez DPH	696 900,- Kč
2. Hlavní celek -Návrhové práce celkem (Dílčí části 3.2.1.- 3.2.3..) bez DPH	288 680,- Kč
3. Hlavní celek-Mapové dílo celkem bez DPH	90 720,- Kč
4. Hlavní celek-Vytyčení pozemků dle zapsané DKM	12 500,-Kč
Celková cena díla bez DPH	1 088 800- Kč
DPH 21%	228 648,- Kč
CELKOVÁ CENA DÍLA VČETNĚ DPH	1 317 448,- Kč

V ostatním zůstává tento bod Smlouvy o dílo nezměněn.

III.

Ostatní body Smlouvy o dílo zůstávají nezměněny.

IV.

Tento dodatek č. 2 je vyhotoven ve čtyřech stejnopisech s platností originálu, tři vyhotovení obdrží objednatel a jedno vyhotovení zhotovitel.

Tento dodatek nabývá účinnosti dnem jeho podpisu oběma smluvními stranami.

Smluvní strany prohlašují, že si tento dodatek přečetli a že souhlasí jeho obsahem, dále prohlašují, že dodatek nebyl sepsán v tísni ani za nápadně nevýhodných podmínek. Na důkaz toho připojují své podpisy.

Za objednatele

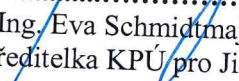
Za zhotovitele:


V Českých Budějovicích dne 21.7.2016

V Českých Budějovicích dne 25.7.2016


STÁTNÍ POZEMKOVÝ ÚŘAD
Krajský pozemkový úřad pro Jihočeský kraj
Rudolfovská 80
370 01 České Budějovice

Foltánek s.r.o.
Perucká 1, 110 00 Praha 2
IČ: 24662976 IČZ: CZ24662976


.....
Ing. Eva Schmidtmajerová, CSc.
ředitelka KPÚ pro Jihočeský kraj


.....
Ing. Dalimil Foltánek
jednatel

V technických záležitostech:


.....
Ing. Vladislav Paxa
vedoucí Pobočky Jindřichův Hradec

Příloha:

1. Příloha k Dodatku č. 2 - KoPÚ v k.ú. Újezdec u Kardašovy Řečice – výkaz činností

Příloha ke Smlouvě o dílo - KoPÚ v k.ú. Újezdec u Kardašovy Řečice

Hlavní celek / dílčí část		MJ	Počet MJ	Cena za MJ bez DPH v Kč	Cena bez DPH celkem v Kč	Termín ukončení
3.1.	Přípravné práce					
3.1.1.	Revize stávajícího bodového pole	bod	19	500	9 500	29.3.2016
	Doplnění stávajícího bodového pole	bod	0		0	
3.1.2.	Podrobné zaměření polohopisu v obvodu KoPÚ v a mimo trvalé porosty	ha	378	500	189 000	23.6.2016
3.1.3.	Rozbor současného stavu	ha	378	400	151 200	23.4.2017
3.1.4.	Upřesnění obvodu KoPÚ - zjišťování hranic pozemků na hranicích obvodu KoPÚ, geometrické plány na upřesněný obvod KoPÚ, předepsaná stabilizace dle vyhl. č. 357/2013 Sb.	100 bm	138	700	96 600	23.11.2016
3.1.5.	Zjišťování hranic pozemků neřešených dle §2 zákona, včetně potřebných geometrických plánů na hranici mezi řešenými a neřešenými pozemky dle §2 zákona	100 bm	115	700	80 500	23.3.2017
3.1.6.	Dokumentace k soupisu nároků vlastníků pozemků	ha	378	450	170 100	23.10.2017
Přípravné práce celkem (3.1.1.-3.1.6.) bez DPH v Kč					696 900	23.10.2017
3.2.	Návrhové práce					
3.2.1.	Vypracování plánu společných zařízení	ha	304	350	106 400	23.1.2018
3.2.1.1.	Předběžný inženýrsko geologický průzkum pro opatření sloužící k zpřístupnění pozemků	100 bm	3	2 000	6 000	23.1.2018
	Předběžný inženýrsko geologický průzkum pro vodohospodářská a protierozní opatření	ha	1	6 000	6 000	23.1.2018
3.2.1.2.	Výškopisné zaměření zájmového území v obvodu KoPÚ v trvalých a mimo trvalé porosty	ha	304	70	21 280	
3.2.1.3.	Potřebné podélné a příčné profily liniových staveb PSZ pro stanovení plochy záboru půdy stavbami	100 bm	42	100	4 200	
3.2.1.4.	Potřebné podélné a příčné profily vodohospodářských PSZ pro stanovení plochy záboru půdy stavbami	100 bm	1	2 000	2 000	
3.2.2.	Vypracování návrhu nového uspořádání pozemků k vystavení dle §11 odst. 1 zákona	ha	304	450	136 800	23.8.2018
3.2.3.	Předložení kompletní dokumentace nového uspořádání pozemků	ks	3	2 000	6 000	do 1 měsíce od výzvy zadavatele
Návrhové práce celkem (3.2.1.-3.2.3.) bez DPH v Kč					288 680	dle bodu 3.2.3.
3.3	Mapové dílo	ha	378	240	90 720	do 3 měsíců nabytí PM 1.R
Mapového dílo celkem (3.3.) bez DPH v Kč					90 720	
3.4.	Vytyčení pozemků dle zapsané DKM Vytyčování hranic pozemků dle zapsané DKM v souladu s §87 až §92 vyhl.č. 357/2013 Sb.	100 bm	50	250	12500	nejpozději do konce roku následujícího po roce v němž došlo k zápisu KoPÚ do katastru nemovitostí
Vytyčení pozemků dle zapsané DKM celkem (3.4.) bez DPH v Kč					12500	

Rekapitulace hlavních fakturačních celků	
1. Přípravné práce celkem (3.1.1.-3.1.6.) bez DPH v Kč	696 900 Kč
2. Návrhové práce celkem (3.2.1.-3.2.3.) bez DPH v Kč	288 680 Kč
3. Mapové dílo celkem (3.3.) bez DPH v Kč	90 720 Kč
4. Vytýčení pozemků dle zapsané DKM (3.4.) bez DPH v Kč	12 500 Kč
Celková cena bez DPH v Kč	1 088 800 Kč
DPH 21% v Kč	228 648 Kč
Celková cena díla včetně DPH v Kč	1 317 448 Kč

V dne 27. 7. 2016

Za objednatele:

STÁTNÍ POZEMKOVÝ ÚŘAD
Krajský pozemkový úřad pro Jihočeský kraj
Rudolfovska 80
370 01 České Budějovice

Ing. Eva Schmidtmajerová, CSc., ředitelka Krajského
pozemkového úřadu pro Jihočeský kraj

V dne 27. 7. 2016

Za zhotovitele:

Foltánek s.r.o.
Perucka 1, 20 00 Praha 2
IČ: 24662976 / DIČ: CZ24662976

statutární orgán zhotovitele

Ing. Dalimil Foltánek, jednatel společnosti