



POVODÍ VLTAVY

Povodí Vltavy, státní podnik
závod Berounka
Denisovo nábřeží 14
301 00 Plzeň

TEL.: 377 307 111
FAX: 377 237 361

BANKOVNÍ SPOJENÍ:
KOMERČNÍ BANKA, a.s. PLZEŇ - MĚSTO
č.ú.: 7004311/0100

Státní pozemkový úřad
Doručeno: 29.11.2016
SPU 613662/2016
listy: 2 přílohy: 3
druh:
spuess62627306



Státní pozemkový úřad
Pobočka Tachov
T. G. Masaryka 1326
347 01 Tachov

VÁŠ DOPIS ZNAČKY/ ZE DNE
SPU 564566/2016/Com
9.11.2016

NAŠE ZNAČKA
61902/2016-342/Li
SP-2016/14914

VYŘIZUJE/ LINKA
Ing.M.Lišková/378
D.Petrík/511
Ing.J.Kail/341

DATUM
2016-11-21

Komplexní pozemkové úpravy v k.ú. Bažantov a navazující části k.ú. Studánka u Tachova

k.ú. Bažantov, Studánka u Tachova, okres Tachov, kraj Plzeňský, č.h.p. 1-10-01-0130-0-00, 1-10-01-0170-0-00, 4-01-02-0010-0-00, 4-01-02-0020-0-00

VÚ: BER_2020 Lužní potok od pramene po vzdutí nádrže Lučina, BER_2070 Mže od hráze nádrže Lučina po tok Úhlavka, DUN_0020 Kateřinský potok od pramene po státní hranici

I. VYJÁDRĚNÍ správce povodí a II. VYJÁDRĚNÍ účastníka vodoprávního řízení

Dopisem ze dne 9.11.2016 jste nám předložili k vyjádření správce povodí situaci s vyznačením předběžného obvodu komplexních pozemkových úprav k záměru „Komplexní pozemkové úpravy v k.ú. Bažantov a navazující části k.ú. Studánka u Tachova“.

V předpokládaném obvodu KoPÚ Bažantov je Povodí Vltavy, státní podnik, na základě Rozhodnutí Ministerstva zemědělství č.j. 85308/2011 – MZE - 15112 ze dne 9.5.2011, kterým se mění Rozhodnutí Ministerstva zemědělství č.j. 35934/2010 - 15 110 ze dne 21.12.2010 v návaznosti na § 48, odst. 2 zákona č. 254/2001 Sb., vodní zákon, s účinností od 1.1.2011 správcem drobného vodního toku IDVT 12001080 a IDVT 10241198.

Kromě těchto vodních toků se v předpokládaném obvodu KoPÚ nachází i další vodní toky ve správě jiných subjektů než Povodí Vltavy, státní podnik.

V řešeném území nejsou u toků ve správě Povodí Vltavy, státní podnik vyhlášena záplavová území. Do severní části k.ú. Bažantov zasahuje ochranné pásmo vodního zdroje 2. stupně - zóna diferencované ochrany vodní nádrže Lučina.

Předložený záměr řeší uspořádání vlastnických práv k pozemkům, upravení pozemků prostorové a funkční, scelení nebo dělení pozemků a zabezpečení přístupnosti pozemků a vyrovnání jejich hranic.

I. Na základě ustanovení § 54 odst. 4 zákona č. 254/2001 Sb., o vodách a o změně některých zákonů (vodní zákon), ve znění pozdějších předpisů vydává organizace Povodí Vltavy, státní podnik, jako příslušný správce povodí v dílčím povodí Berounky k předložené projektové dokumentaci (předloženému záměru) následující



Povodí Vltavy, státní podnik - zápis v obchodním rejstříku: Městský soud v Praze, oddíl A, vložka 43594

Obchodní firma: Povodí Vltavy, státní podnik
Sídlo: Holečkova 8, 150 24 Praha 5

IČO: 70889953
DIČ: CZ70889953

v y j á d ř e n í :

Z hlediska zájmů daných platným Národním plánem povodí Labe, Plánem dílčího povodí Berounky [ustanovení § 24 až 26 zákona č. 254/2001 Sb., o vodách a o změně některých zákonů (vodní zákon), ve znění pozdějších předpisů]

je uvedený záměr možný.

Z hlediska dalších zájmů daných zákonem č. 254/2001 Sb., o vodách a o změně některých zákonů (vodní zákon), ve znění pozdějších předpisů, souhlasíme s uvedeným záměrem za předpokladu splnění těchto podmínek:

1. Zástupce organizace Povodí Vltavy, státní podnik bude přizván k zaměřování hranic vodních toků a vodních děl ve správě Povodí Vltavy, státního podniku.
2. Upozorňujeme, že do řešeného území zasahuje část povodí kritického bodu KP 11 002 916, který ohrožuje sousední obec Lesná. Vzhledem k tomu, že se v této části území nacházejí trvalé travní porosty a lesní komplexy, však nepředpokládáme, že by v rámci pozemkových úprav bylo nutné v této části území navrhnout protierozní a vodohospodářská opatření ke zmenšení objemu přímého odtoku.
3. V případě rekonstrukcí či novostaveb polních cest doporučujeme (pokud to konfigurace terénu umožňuje) řešit jejich odvodnění příčným sklonem bez cestního příkopu tak, aby nedocházelo k urychlování odtoku vody z povodí. V případě návrhu cestních příkopů nedoporučujeme jejich zaústění do kanalizace.
4. Pokud se v pozemkové úpravě vyskytnou pozemky vedené v evidenci katastru nemovitostí jako orná půda, které jsou zatravněny a v návrhu pozemkových úprav nedojde ke změně druhu pozemku na TTP, požadujeme určit jejich erozní ohroženost s faktorem C i pro ornou půdu.
5. Návrh plánu společných zařízení bude projednán se zástupci Povodí Vltavy, státní podnik, k vyjádření bude předložen i výkres erozní ohroženosti stav i návrh, případně zpracovaná studie odtokových poměrů.
6. Do mapových příloh návrhu pozemkových úprav je nutno zakreslit stanovená ochranná pásma vodních zdrojů a stanovená záplavová území.
7. Pokud budou v řešeném území navrhována vodní díla (úpravy toků, malé vodní nádrže apod.), požadujeme předložit projektovou dokumentaci těchto objektů k vydání stanoviska správce povodí.
8. K provedení vodních děl, k jejich změnám a odstranění je třeba povolení vodoprávního úřadu dle § 15 zák. č. 254/2001 Sb. o vodách a o změně některých zákonů (vodní zákon).
9. Pro správce vodních toků musí být zachována možnost provádění správy a údržby ve smyslu ustanovení § 49 zák. č. 254/2001 Sb. o vodách a o změně některých zákonů (vodní zákon) ve znění pozdějších předpisů.
10. Požadujeme, aby byly respektovány již schválené návrhy územních systémů ekologické stability krajiny dle zákona č. 114/1992 Sb. o ochraně přírody a krajiny a vyhlášky MŽP č.395/92 Sb. Upozorňujeme, že vodní toky a údolní nivy jsou podle § 4 odst. 2 zákona ČNR č.114/92 Sb. o ochraně přírody a krajiny chráněny jako významné krajinné prvky a k zásahům, mezi které patří pozemkové úpravy, změny kultur pozemků, úpravy vodních toků, je nutné závazné stanovisko orgánu ochrany přírody.
11. Kontaktní osobou pro záležitosti pozemkových úprav je p. Dušan Petřík, tel: 377 307 511, 720 983 066, e-mail: dusan.petrík@pvl.cz.

Toto vyjádření správce povodí platí dva roky ode dne jeho vydání.

II. Jako správce výše uvedených vodních toků vydává organizace Povodí Vltavy, státní podnik, k předložené projektové dokumentaci jako účastník předmětného vodoprávního řízení následující


v y j á d ř e n í:


Souhlasíme s uvedeným záměrem „Komplexní pozemkové úpravy v k.ú. Bažantov a navazující části k.ú. Studánka u Tachova“ za předpokladu splnění těchto podmínek:

1. Žádáme tímto, aby pozemky tvořící koryta výše citovaných vodních toků ve správě Povodí Vltavy, státního podniku, spadajícího do obvodu komplexních pozemkových úprav v k.ú. Bažantov a navazující části k.ú. Studánka u Tachova, byly zaměřeny, oparcelněny a zapsány na LV s vlastnickým právem pro Českou republiku a právem hospodařit pro Povodí Vltavy, státní podnik.

Příloha:

1. mapa správcovství vodních toků
2. mapa s vyznačením ochranného pásma vodního zdroje 2. stupně VN Lučina
3. mapa s vyznačením povodí kritického bodu KP 11 002 916

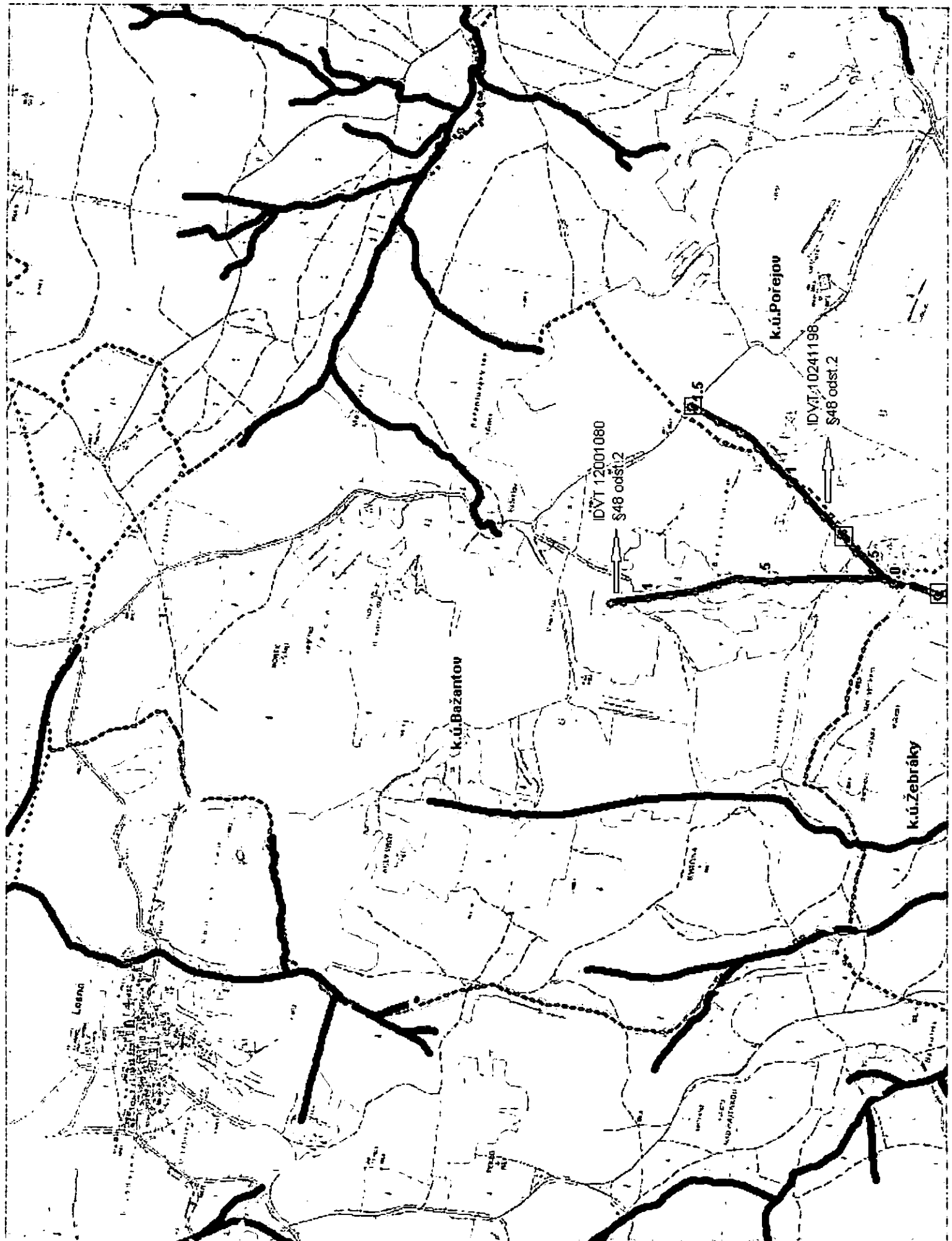
**Povodí Vltavy,**
státní podnik
závod Berounka 24
Denisovo nábřeží 14, 301 00 Plzeň

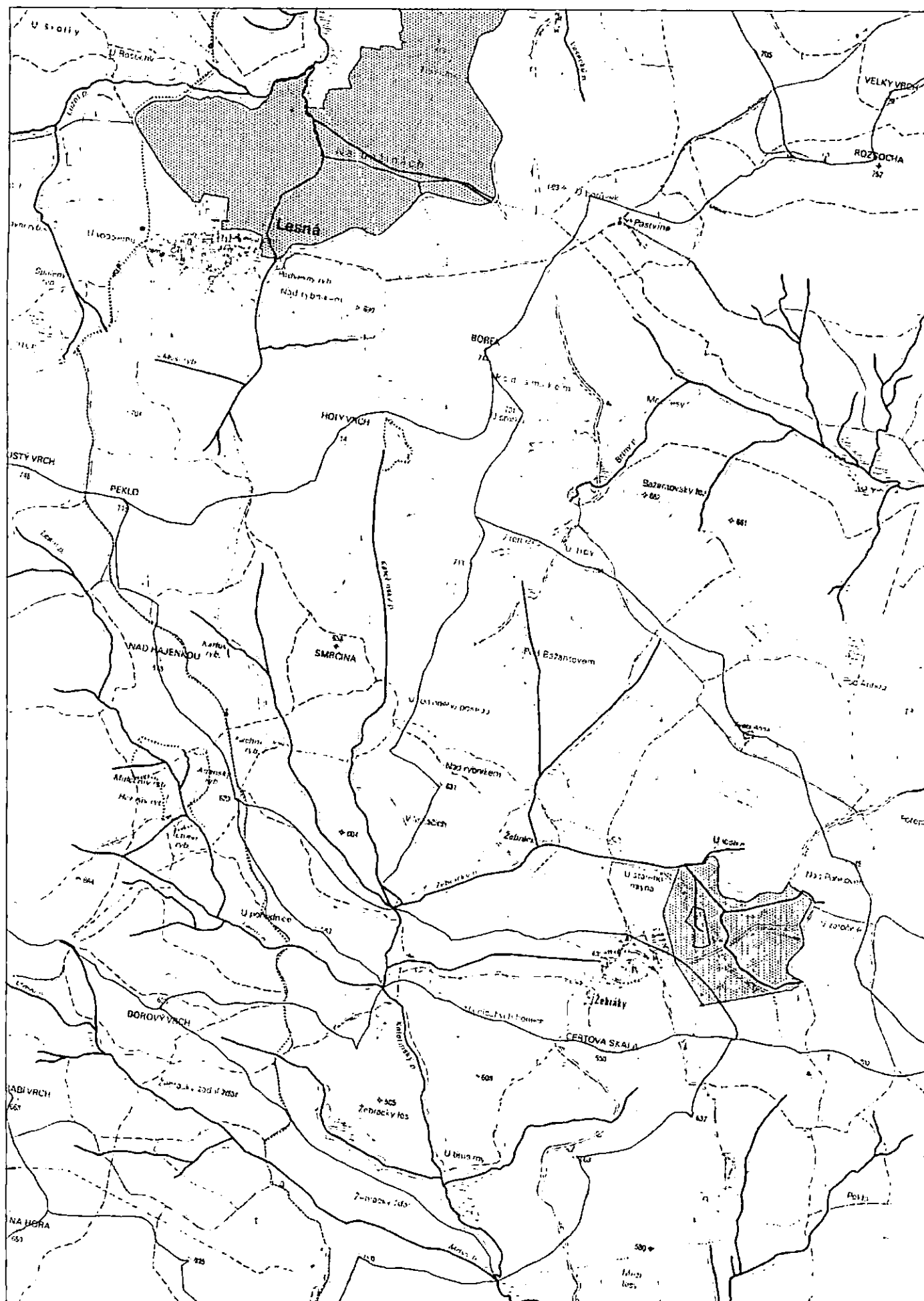

Ing. Eva Rozšafná
vedoucí provozního střediska 4

Kopie

PV zB, PS1 – D. Petřík

PV zB, PS5 – Ing. Kail





Riziková území při příválových srážkách

Příloha 3

