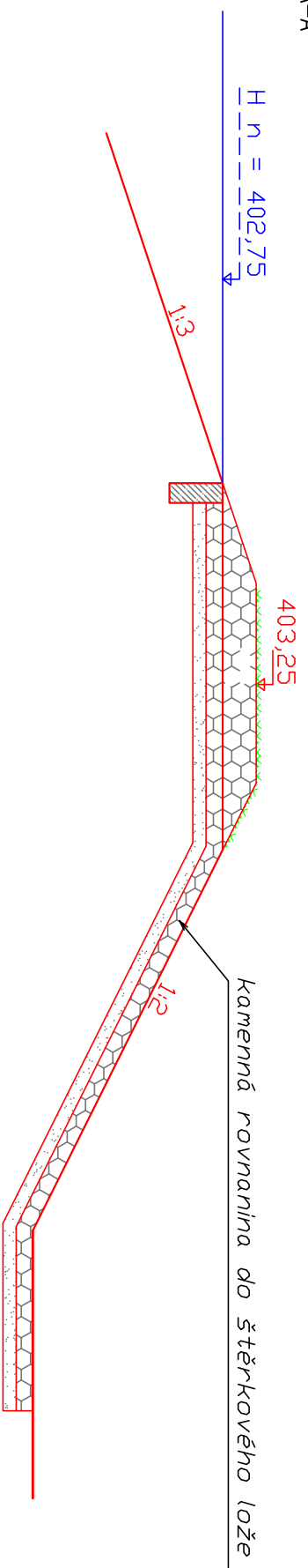
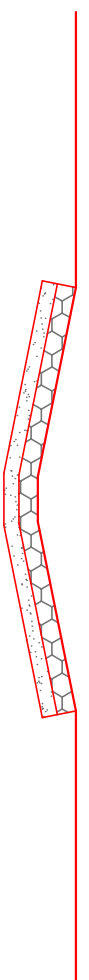


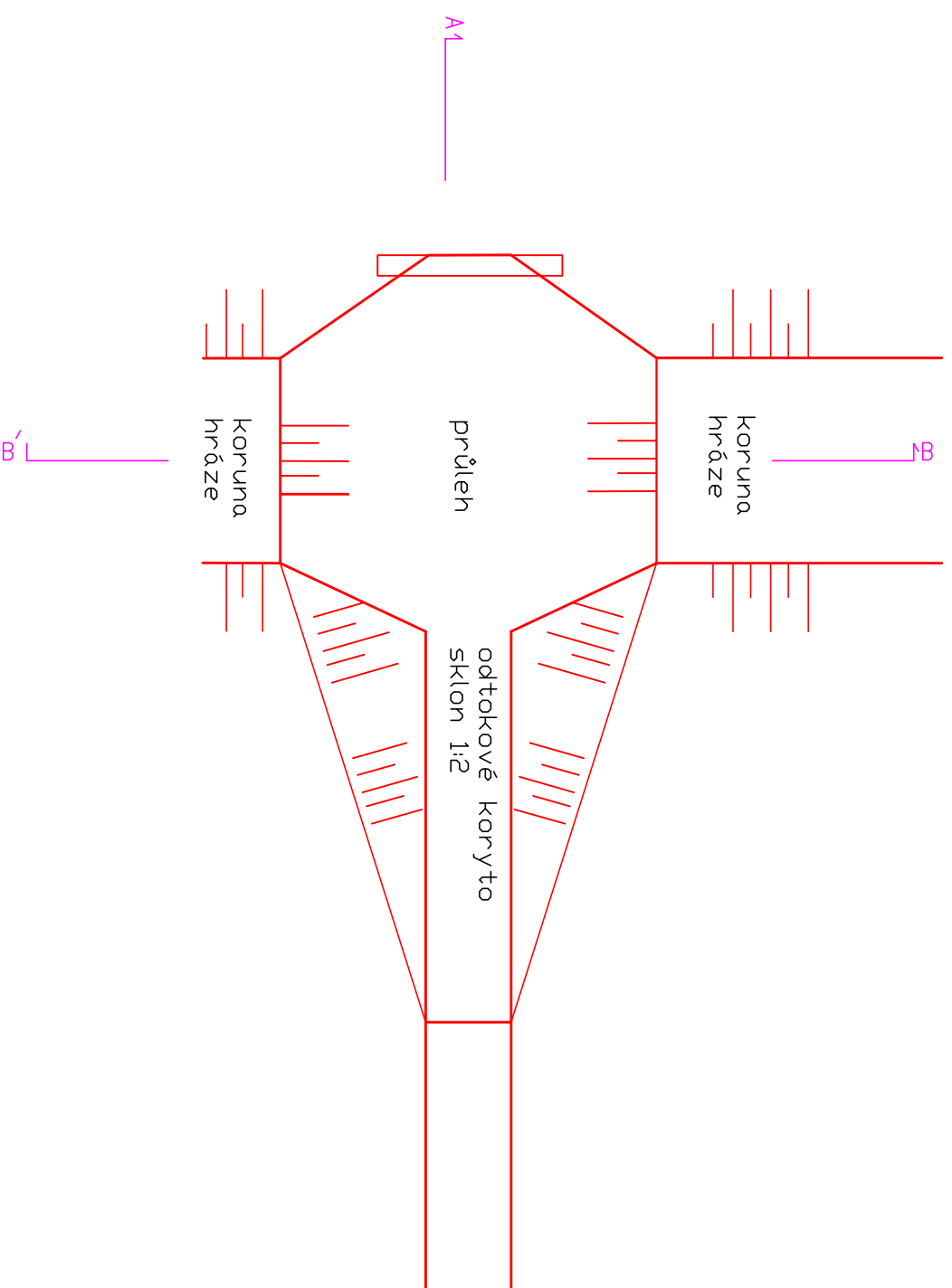
ŘEZ A-A



ŘEZ B-B



PŮDOPRYS



A1

B1

Vypracoval:	Ing. Marek Jann	Zod. projektant:	Ing. Jan Trnčíl	Kontroloval:	Ing. Jan Trnčíl	GEODETICKÉ SDRUŽENÍ s.r.o. Příbram Kpt. Olesinského 69 261 01 Příbram II. tel.: 318 635 418 www.geodetipb.cz
Stupeň:		Dokumentace techn. řešení				
Investor:	SPÚ, Krajský pozemkový úřad pro Liberecký kraj, Pobočka Liberec					

Vodohospodářská opatření  
KPU Dolní Dřbňš

Vybudování nové tůně – průleh – vzor. výkres

Zak. číslo:

Datum: 02/2014

Číslo paré

Měřítko: Č. výkresu:

1:100