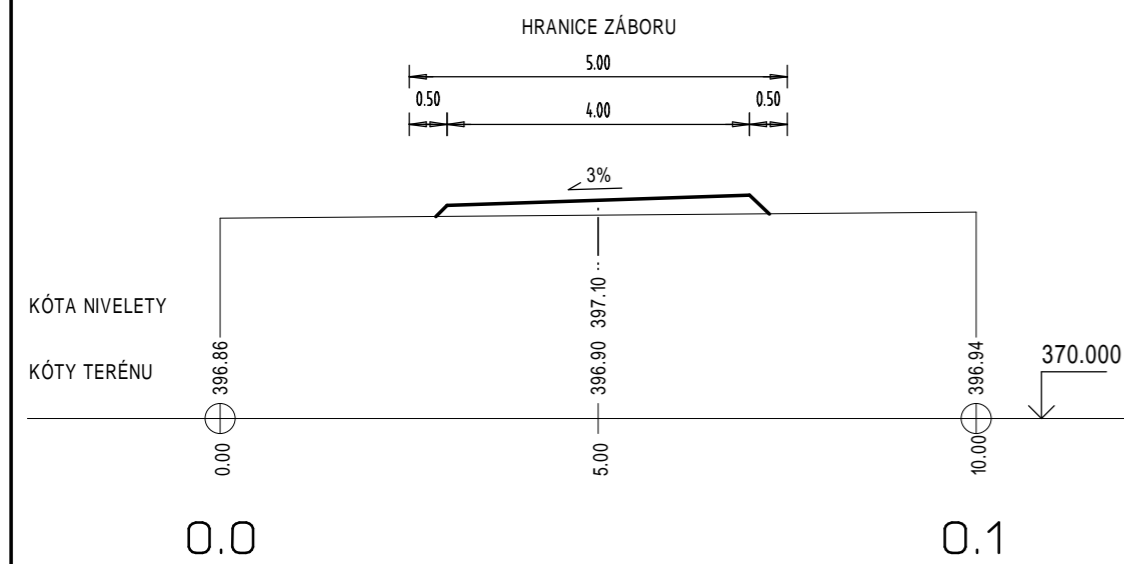
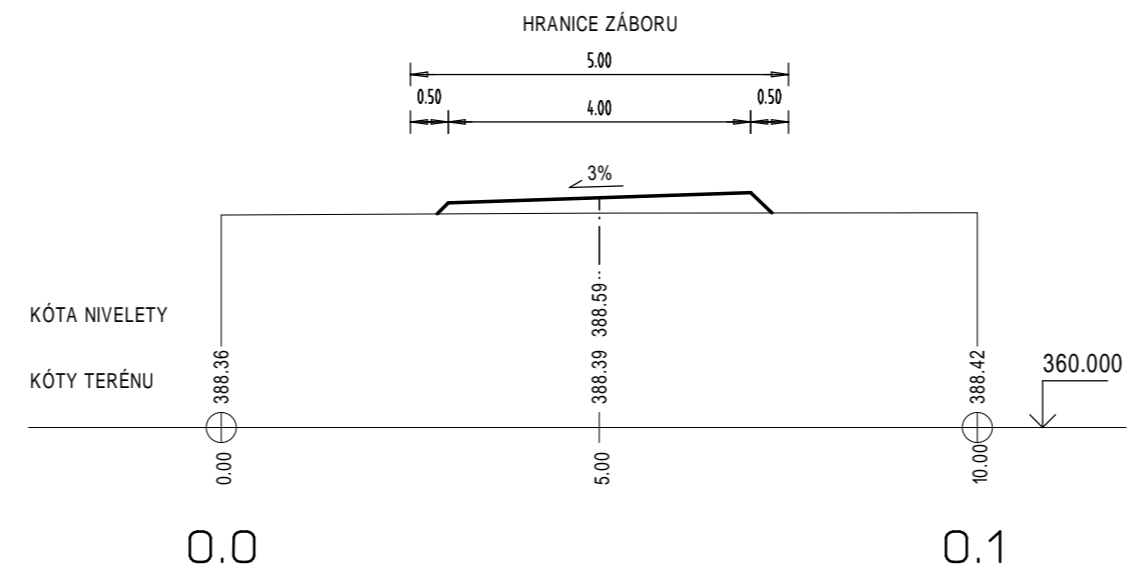


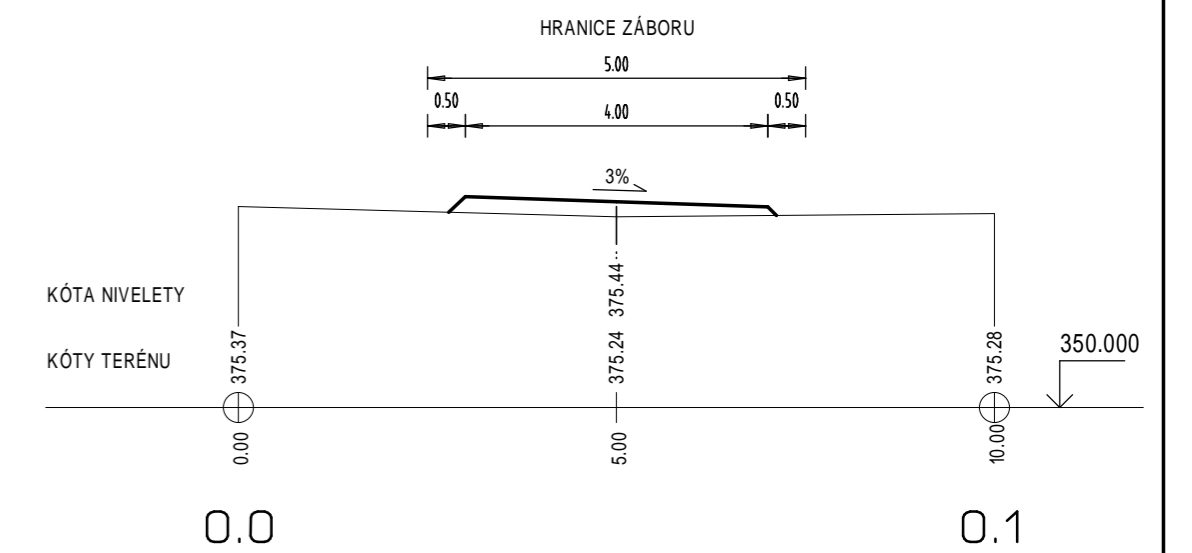
C6
PŘÍČNÝ PROFIL 1 - 1'



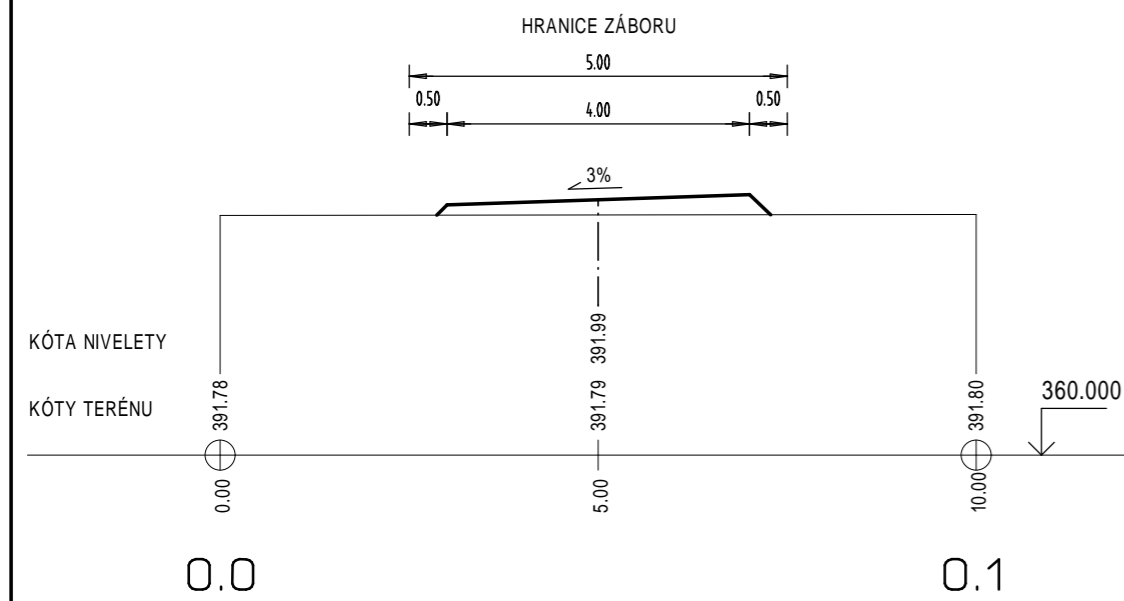
C6
PŘÍČNÝ PROFIL 3 - 3'



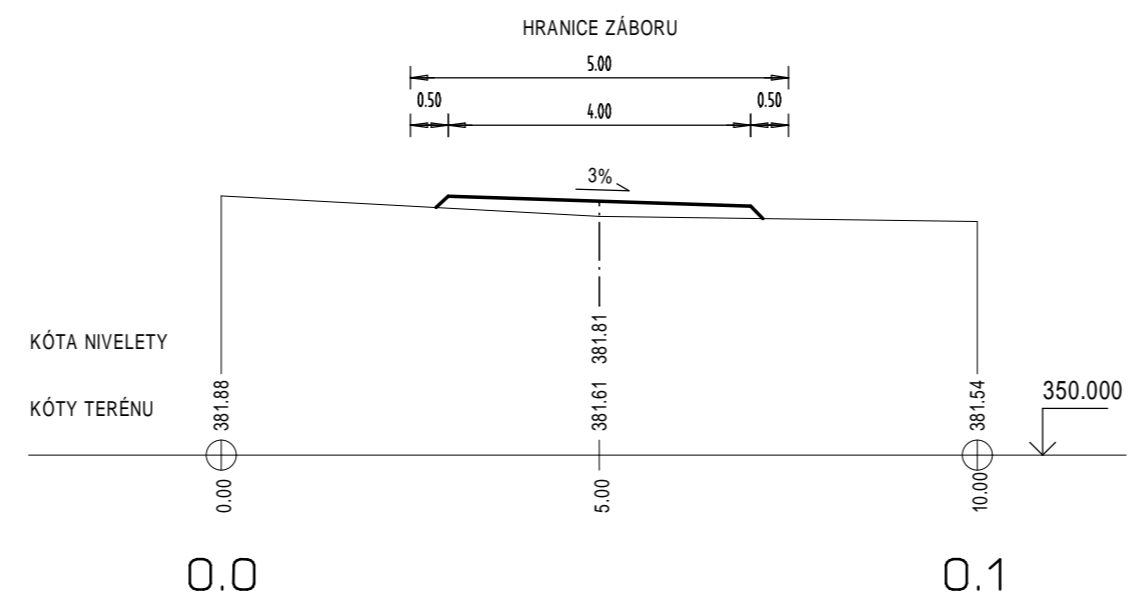
C6
PŘÍČNÝ PROFIL 5 - 5'



C6
PŘÍČNÝ PROFIL 2 - 2'



C6
PŘÍČNÝ PROFIL 4 - 4'



ZODP. PROJEKTANT Ing. Vladimír Luks	VYPRACOVAL Tomáš Luks, DiS.	KRESLIL: HP 330	GEODETICKÉ SDRUŽENÍ s.r.o. Kpt. Olesinského 69, 261 01 Příbram II Tel.: 603472890, mail: luks@geodetpb.cz	
ODBĚRATEL: MÍSTO STAVBY:		KPÚ pro Liberecký kraj, pobočka Liberec k.ú. Dolní Oldřiš		
STAVBA-OBJEKT:			DATUM:	říjen 2013
DOKUMENTACE TECHNICKÉHO ŘEŠENÍ OBSAH VÝKRESU:			STUPEŇ:	PSZ
			MĚŘITKO:	Č. VÝKRESU:
POLNÍ CESTA C6 - PŘÍČNÉ PROFILY			1:100	13