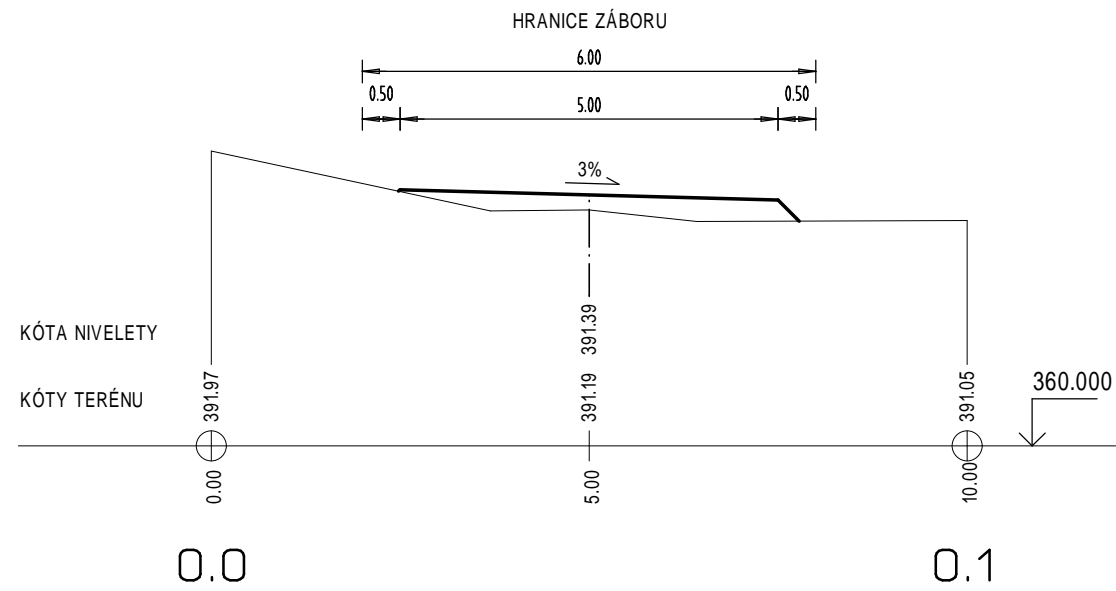
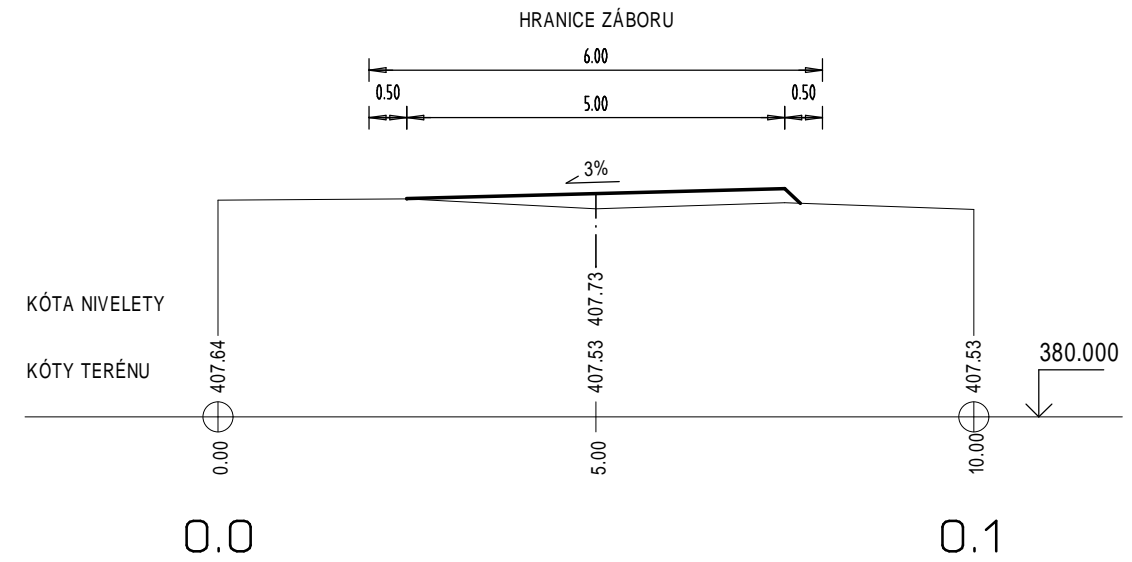


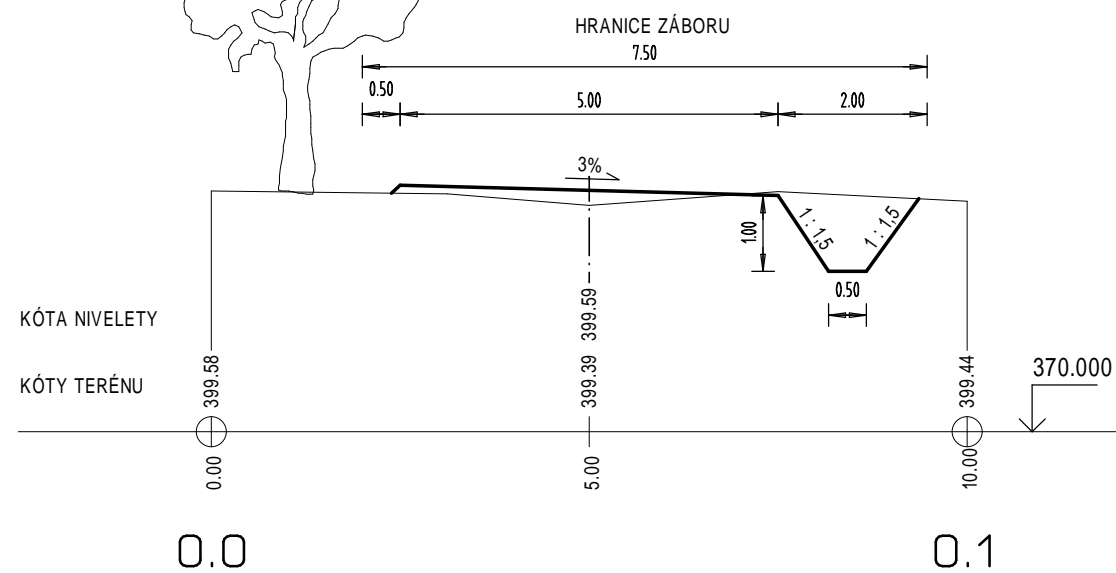
C5 PŘÍČNÝ PROFIL 1 - 1'



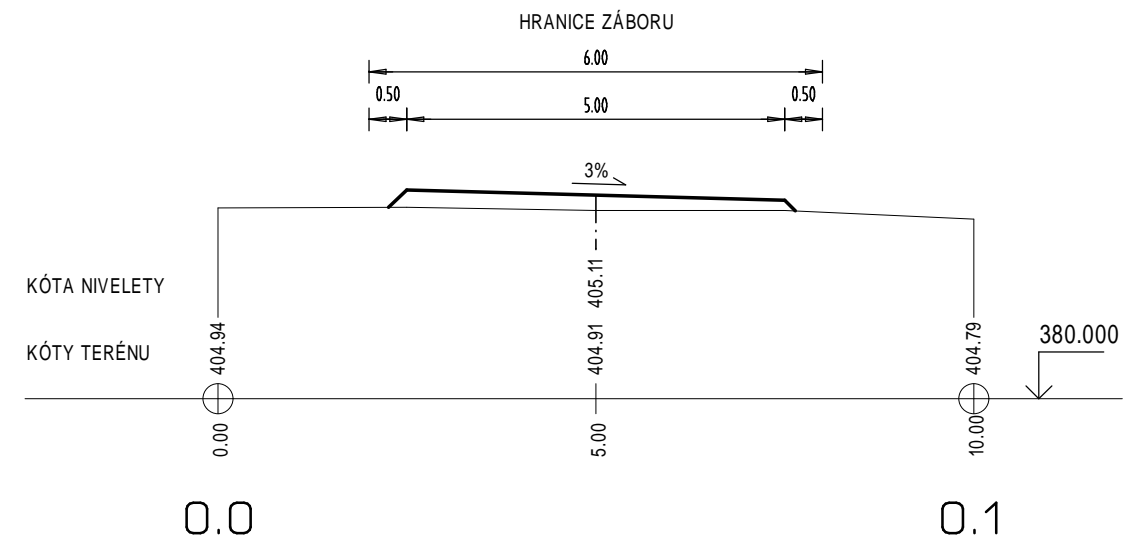
C5 PŘÍČNÝ PROFIL 3 - 3'



C5 PŘÍČNÝ PROFIL 2 - 2'



C5 PŘÍČNÝ PROFIL 4 - 4'



ZODP. PROJEKTANT	VYPRACOVAL	KRESLIL: HP 330	GEODETIKÉ SDRUŽENÍ s.r.o. Kpt. Olesinského 69, 261 01 Příbram II Tel.: 603472890, mail: luks@geodetpb.cz	
Ing. Vladimír Luks	Tomáš Luks, DiS.			
ODBĚRATEL:	KPÚ pro Liberecký kraj, pobočka Liberec			
MÍSTO STAVBY:	k.ú. Dolní Oldřiš		DATUM:	říjen 2013
STAVBA-OBJEKT:			STUPĚŇ:	PSZ
DOKUMENTACE TECHNICKÉHO ŘEŠENÍ			MĚŘITKO:	Č. VÝKRESU:
			1:100	11
OBSAH VÝKRESU: POLNÍ CESTA C5 - PŘÍČNÉ PROFILY				