

KATASTR

Dolní Oldřis

POLNÍ CESTA C5 PODÉLNÝ PROFIL

Měřítko X/Y 1:1000/1:100

Legenda typů čar:

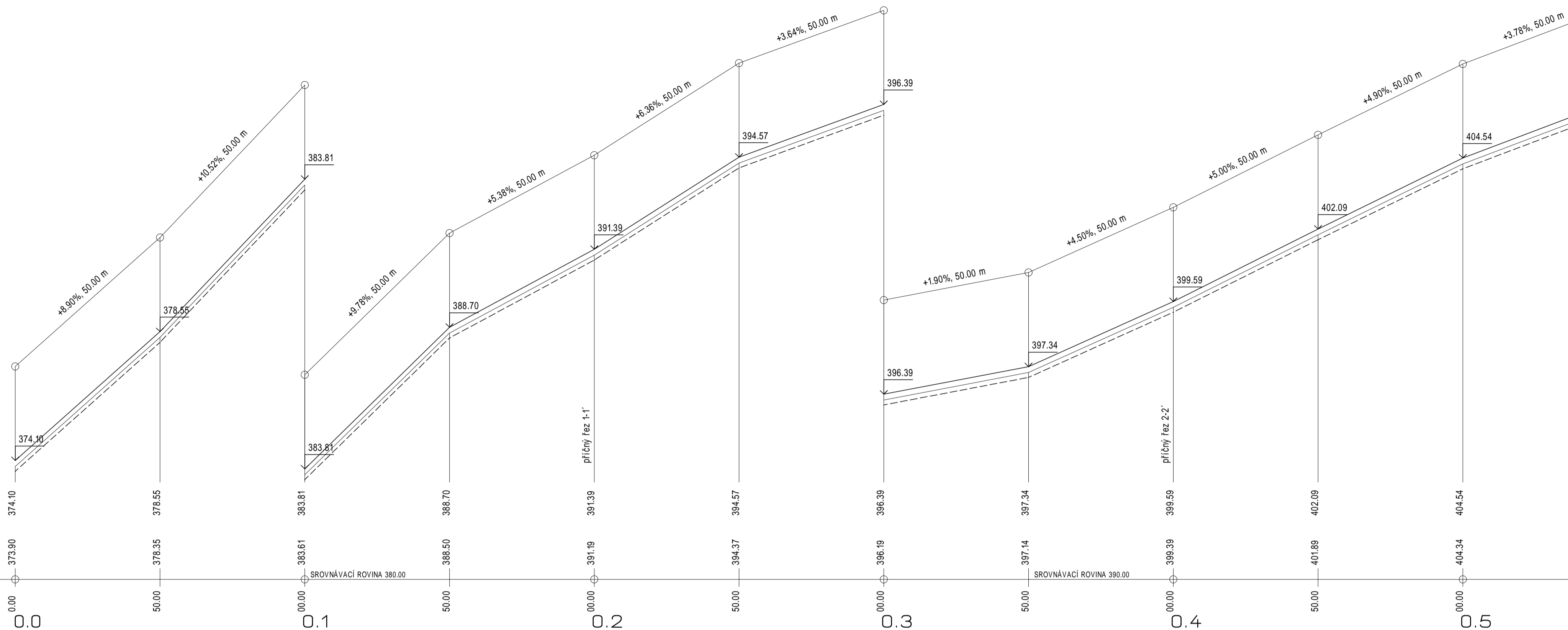
- TERÉN
- NIVELETA
- KONSTRUKCE KOMUNIKACE

KÓTY NIVELETY

KÓTY TERÉNU

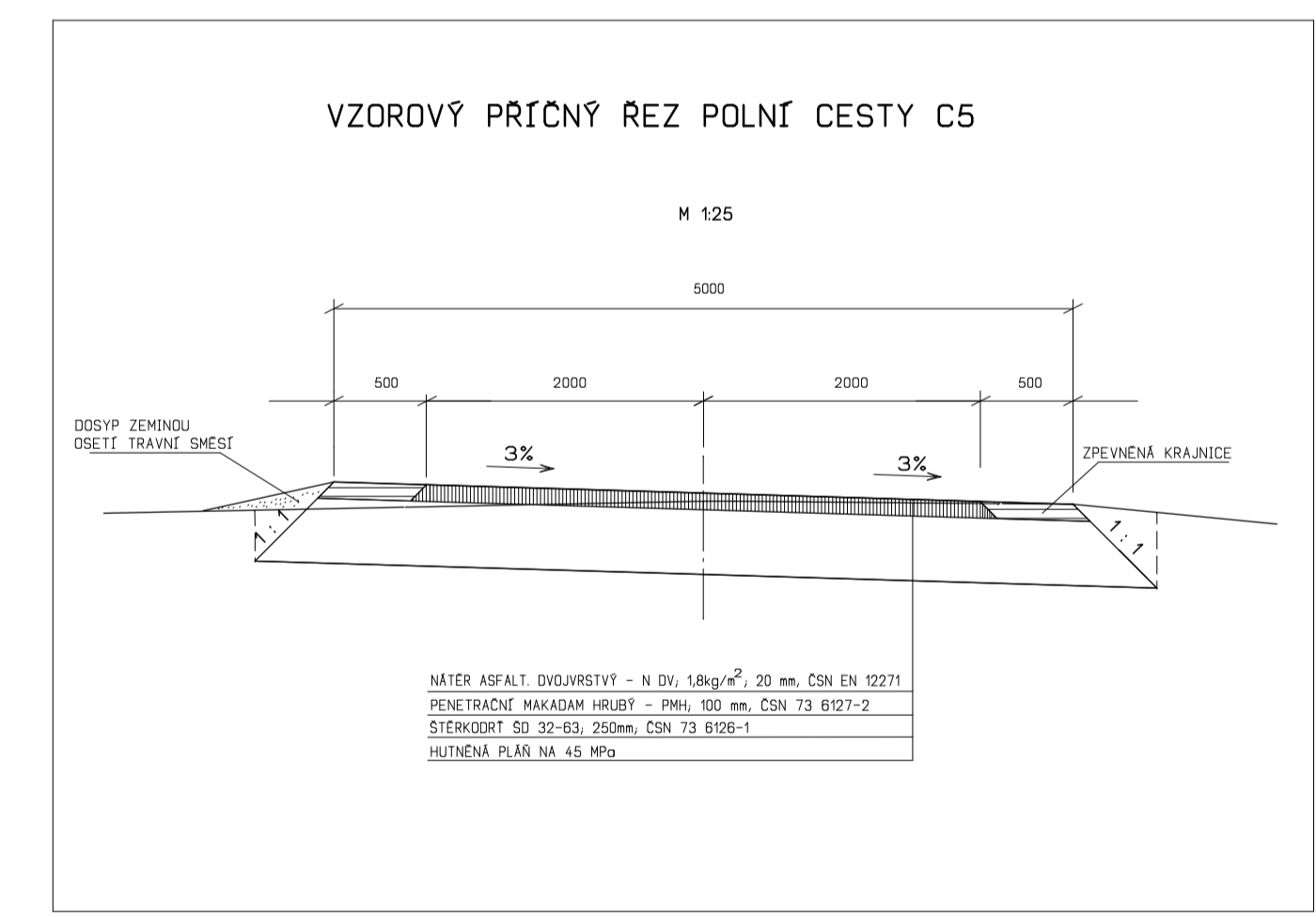
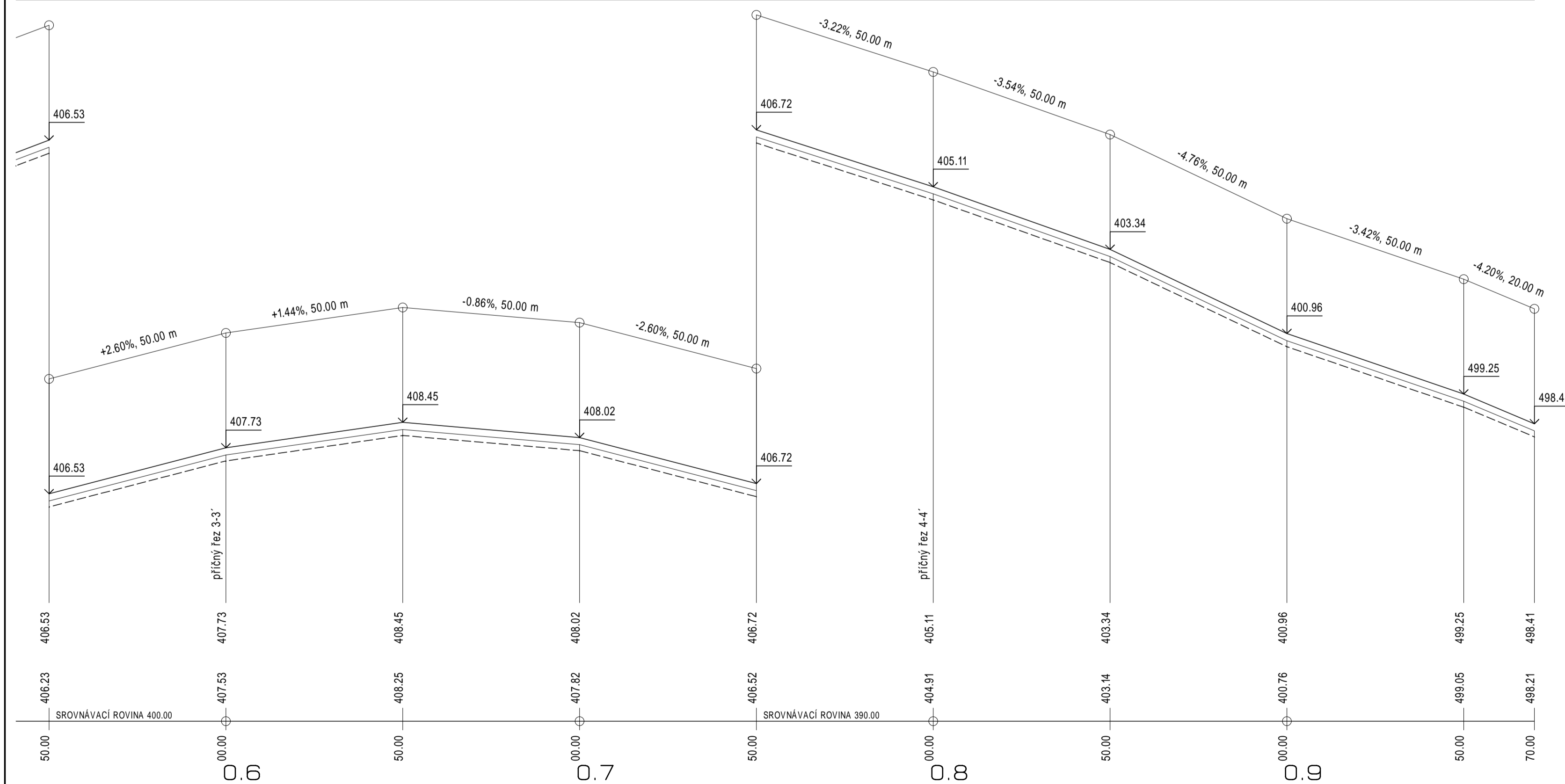
SROVNÁVACÍ ROVINA 370.00

STANČENÍ



POVRCH KOMUNIKACE

sd 370mm, živice, třída dopravního zatížení VI, úroveň porušení vozovky D2, kat. list PN603



ZODP. PROJEKTANT Ing. Vladimír Lukš	VYPRACOVAL Tomáš Lukš, DiS.	KRESLIL: HP 330	GEODETICKÉ SDRUŽENÍ s.r.o. Kpt. Olesinského 69, 261 01 Příbram II Tel.: 603472890, mail: luk@geodep.cz
ODBĚRATEL: MÍSTO STAVBY:	KPÚ pro Liberecký kraj, pobočka Liberec k.ú. Dolní Oldřis		
STAVBA-OBJEKT: DOKUMENTACE TECHNICKÉHO ŘEŠENÍ			DATUM: říjen 2013
OBSAH VÝKRESU: POLNÍ CESTA C5 - PODÉLNÝ PROFIL			STUPEŇ: PSZ
			MĚŘITKO: 1:1000, 1:100
			Č. VÝKRESU: 10