

## Dodatek č. 1

ke smlouvě o dílo č. 1/2010 ze dne 20.9.2010 (dále jen „smlouva“) spočívající ve vypracování návrhu **Komplexní pozemkové úpravy s upřesněním nebo rekonstrukcí přidělů v katastrálním území Semošice** (dále jen „KPÚ“) včetně nezbytných geodetických prací v třídě přesnosti určené pro obnovu katastrálního operátu a vyhotovení veškeré dokumentace pro zavedení výsledků KPÚ do katastru nemovitostí, uzavřené mezi

### **o b j e d n a t e l e m:**

Česká republika – Ministerstvo zemědělství, Pozemkový úřad Domažlice

**Adresa:** Haltravská 438, P.O.Box 37, 344 37 Domažlice

**Ve smluvních záležitostech oprávněn jednat:** Ing. Václav Pergl, ředitel Pozemkového úřadu Domažlice

**V technických záležitostech oprávněn jednat:** Alena Märzová

**Bankovní spojení:** Komerční banka Plzeň město

**Číslo účtu:** 27-9189010237/0100

**IČ/DIČ:** 00020478/---

a

**z h o t o v i t e l e m:** Sdružení dodavatelů dle Smlouvy o sdružení ze dne 18.6.2010

**Geodetické služby Plzeň spol. s r.o.** – reprezentant sdružení

**Adresa:** Popelnicevá 60, 312 06 Plzeň

**Zastoupený:** Romanem Steinerem, jednatelem společnosti

**Ve smluvních záležitostech oprávněn jednat:** Roman Steiner, jednatel společnosti,

**V technických záležitostech oprávněn jednat:** Roman Steiner, jednatel společnosti

**Bankovní spojení:** Komerční banka a.s.

**Číslo účtu:** 82809-371/0100

**IČ/DIČ:** 48360686 / CZ48360686

Společnost je zapsána v obchodním rejstříku vedeném u Krajského soudu v Plzni, oddíl C, vložka č. 3555, datum zápisu 13.5.1993.

a

**Ing. Jan Matějka** – člen sdružení

**Adresa – místo podnikání:** Dvořákova 657/3, 360 17 Karlovy Vary – Stará Role

**Zastoupený:** Ing. Janem Matějkou

**Ve smluvních záležitostech oprávněn jednat:** Ing. Jan Matějka

**V technických záležitostech oprávněn jednat:** Ing. Jan Matějka

**Bankovní spojení:** Komerční banka a.s.

**Číslo účtu:** 657949-341/0100

**IČ/DIČ:** 42850541 / CZ420528150

Úřad evidence: Magistrát města Karlovy Vary

**Sdružení je při podpisu smlouvy o dílo č. 1/2010 zastoupeno, v souladu s bodem 5) písm. d) smlouvy o sdružení ze dne 18.6.2010, reprezentantem sdružení:**

**Geodetické služby Plzeň spol. s r.o.**

**Čl. I.**  
**Předmět dodatku č. 1**

1. Předmětem dodatku ke smlouvě je změna čl. III. „Rozsah díla a jeho členění na ucelené části a fakturační celky“ smlouvy, změna čl. VII. „Cena za provedení díla“ smlouvy a změna „Přílohy č. 1 ke SOD č. 1/2010“, které jsou vyvolané uplatněním méněslužeb dle „Písemného záznamu o rozhodnutí nerealizovat určitý počet měrných jednotek (uplatnění méněslužeb)“ č.j. 82/2012/130722 ze dne 23.1.2012 (dále jen „písemný záznam“), který je nedílnou součástí tohoto dodatku.
2. V souladu s ustanovením čl. VII „Cena za provedení díla“, bodu 2. a písemným záznamem se ruší bod č. 1.5. čl. III smlouvy.
3. V souladu s ustanovením čl. VII „Cena za provedení díla“, bodu 2. a písemným záznamem se mění tabulka bodu 1. čl. VII „Rekapitulace ceny“ takto:

Rekapitulace ceny:

1. Přípravné práce celkem (1.1.-1.9.) bez DPH v Kč	1.654.120 Kč
2. Návrhové práce celkem (2.1.-2.2.) bez DPH v Kč	569.160 Kč
3. Vytyčení pozemků podle schváleného návrhu a mapové dílo celkem (3.1.-3.2.) bez DPH v Kč	435.035 Kč
<b>Celková cena bez DPH v Kč</b>	<b>2.658.315 Kč</b>
DPH v Kč	531.663 Kč
<b>Celková cena včetně DPH v Kč</b>	<b>3.189.978 Kč</b>

4. V souladu s ustanovením čl. VII „Cena za provedení díla“, bodu 2. a písemným záznamem se mění část tabulky „Příloha č. 1 ke SOD č. 1/2010“ takto:

Příloha č. 1 ke SOD č. 2/2010 – KPÚ s upřesněním přidělení

	Ucelená část, fakturační celek	MJ <sup>1)</sup>	Počet MJ	Cena za MJ bez DPH v Kč	Cena bez DPH celkem v Kč	Termín ukončení
<b>1.</b>	<b>Přípravné práce</b>					
1.1.	Vyhodnocení podkladů a rozbor souč. stavu	ha	542	<b>810</b>	439 020	31.12.2010
1.2.	Dohledání, ověření stávajícího bodového pole, návrh na doplnění	ha	542	<b>100</b>	54 200	30.6.2011
	Doplnění stávajícího bodového pole včetně stabilizace	ha	542	<b>130</b>	70 460	
1.3.	Polohopisné zaměření zájmového území	ha	542	<b>1 000</b>	542 000	30.6.2011

1.4.	Geometrické a polohové určení vnějšího obvodu upravovaného území - vyšetření obvodu upravovaného území včetně ZPMZ, geom.plánů a stabilizace plastovou nebo kamennou značkou	100bm	247	<b>750</b>	185 250	29.2.2012
1.6.	Zjišťování hranic pozemků neřešených dle §2 zák.	ha	15	<b>7 500</b>	112 500	29.2.2012
1.7.	Zjišťování nesouladů v katastru nemovitostí včetně nároků vlastníků pro upřesnění grafického přidělu	ha	527	<b>120</b>	63 240	31.12.2012
1.8.	Upřesnění grafického přidělového plánu pro vydání rozhodnutí o určení hranic přidělových pozemků	ha	527	<b>150</b>	79 050	31.12.2012
1.9.	Dokumentace nároků vlastníků pro vypracování návrhu nového uspořádání pozemků	ha	542	<b>200</b>	108 400	31.1.2013
<b>Přípravné práce celkem (1.1.-1.9.) v Kč bez DPH</b>						<b>1 654 120</b>
<b>2.</b>	<b>Návrhové práce</b>					
2.1.	Vypracování plánu společných zařízení včetně potřebného výškopisného zaměření zájmového území, potřebných podélných a příčných profilů společných zařízení a nezbytných studií, záměrů, průzkumů, odborných posudků apod.	ha	527	<b>380</b>	200 260	31.8.2013
2.2.	Vypracování návrhu nového uspořádání pozemků a předložení kompletní dokumentace návrhu KPÚ	ha	527	<b>700</b>	368 900	30.4.2014
<b>Návrhové práce celkem (2.1.-2.2.) v Kč bez DPH</b>						<b>569 160</b>
<b>3.</b>	<b>Vytyčení pozemků podle schváleného návrhu a mapové dílo</b>					Termín ukončení v měsících od výzvy zadavatele
3.1.	Vytyčení hranic pozemků dle návrhu KPÚ včetně stabilizace hranic pozemků	ha	527	<b>85</b>	44 795	3
3.2.	Zpracování mapového díla včetně DKM a SPI	ha	542	<b>720</b>	390 240	3
<b>Vytyčení pozemků podle schváleného návrhu a mapové dílo celkem (3.1.-3.2.) v Kč bez DPH</b>						<b>435 035</b>

<b>Rekapitulace</b>	
1. Přípravné práce celkem (1.1.-1.9.) bez DPH v Kč	1 654 120 Kč
2. Návrhové práce celkem (2.1.-2.2.) bez DPH v Kč	569 160 Kč
3. Vytyčení pozemků podle schváleného návrhu a mapové dílo celkem (3.1.-3.2.) v Kč bez DPH	435 035 Kč
<b>Celková cena bez DPH v Kč</b>	<b>2 658 315 Kč</b>
DPH v Kč	531 663 Kč
<b>Celková cena díla včetně DPH v Kč</b>	<b>3 189 978 Kč</b>

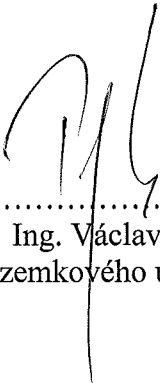

Pozn.:<sup>1)</sup> popis MJ viz příloha č. 7 Podrobný popis rozsahu a členění díla a struktury dokumentace díla Textové části Zadávací dokumentace

## Čl. II. Závěrečná ujednání


- Ostatní ustanovení smlouvy, která nejsou v rozporu s tímto dodatkem, zůstávají v platnosti.
- Dodatek č. 1 smlouvy je vyhotoven v pěti stejnopisech, z nichž každý má platnost originálu.

V Domažlicích dne 25.1.2012

**Za objednatele:**

  
  
 .....  
 Ing. Václav Pergl  
 ředitel Pozemkového úřadu Domažlice

**Za zhotovitele:**

  
 .....  
 Roman Steiner  
 jednatel společnosti Geodetické služby Plzeň spol.s r.o.



**Geodetické služby Plzeň, spol. s r.o.**  
 Popelnicová 60 ♦ 312 06 PLZEŇ 1  
 tel./fax: 377 260 195 ♦ DIČ: 138-48360686

Za správnost: Alena Märzová

Kontrolu provedl: Ing. Kaiser



MINISTERSTVO ZEMĚDĚLSTVÍ

**POZEMKOVÝ ÚŘAD DOMAŽLICE**

SPISOVÁ ZN.: 2975/2009/5.1.2

NAŠE ČJ.: 22/2012/130722

DATUM: 23.1.2012

**Písemný záznam o rozhodnutí nerealizovat určitý počet měrných jednotek  
(uplatnění méněslužeb)**

**Smlouva o dílo:** 1/2010 ze dne 20.9.2010

**Předmět smlouvy: KPÚ v k.ú. Semošice**

**O b j e d n a t e l:**

Česká republika – Ministerstvo zemědělství, Pozemkový úřad Domažlice

**Adresa:** Haltravská 438, P.O.Box 37, 344 37 Domažlice

**Ve smluvních záležitostech oprávněn jednat:** Ing. Václav Pergl, ředitel Pozemkového úřadu Domažlice

**V technických záležitostech oprávněn jednat:** Alena Mářzová

**Bankovní spojení:** Komerční banka Plzeň město

**Číslo účtu:** 27-9189010237/0100

**IČ/DIČ:** 00020478/---

a

**Z h o t o v i t e l:** Sdružení dodavatelů dle Smlouvy o sdružení ze dne 18.6.2010

**Geodetické služby Plzeň spol. s r.o.** – reprezentant sdružení

**Adresa:** Popelnicová 60, 312 06 Plzeň

**Zastoupený:** Romanem Steinerem, jednatelem společnosti

**Ve smluvních záležitostech oprávněn jednat:** Roman Steiner, jednatel společnosti,

**V technických záležitostech oprávněn jednat: Roman Steiner, jednatel společnosti**

**Bankovní spojení:** Komerční banka a.s.

**Číslo účtu:** 82809-371/0100

**IČ/DIČ:** 48360686 / CZ48360686

Společnost je zapsána v obchodním rejstříku vedeném u Krajského soudu v Plzni, oddíl C, vložka č. 3555, datum zápisu 13.5.1993.

a

**Ing. Jan Matějka** – člen sdružení

**Adresa – místo podnikání:** Dvořákova 657/3, 360 17 Karlovy Vary – Stará Role

**Zastoupený:** Ing. Janem Matějkou

**Ve smluvních záležitostech oprávněn jednat:** Ing. Jan Matějka

**V technických záležitostech oprávněn jednat:** Ing. Jan Matějka

**Bankovní spojení:** Komerční banka a.s.

**Číslo účtu:** 657949-341/0100

**IČ/DIČ:** 42850541 / CZ420528150

Úřad evidence: Magistrát města Karlovy Vary

Sdružení je při podpisu smlouvy o dílo č. 1/2010 zastoupeno, v souladu s bodem 5) písm. d) smlouvy o sdružení ze dne 18.6.2010, reprezentantem sdružení:

Geodetické služby Plzeň spol. s r.o.

**Fakturační celek:**

-Fakturační celek č. 1.5.

**Písemný záznam o uplatnění méněslužeb:**

Z důvodu vyšetření hranice vnitřního obvodu v rámci fakturačního celku 1.6. Zjišťování hranic pozemků neřešených dle § 2 zák. č. 139/2002 Sb., se **nebude realizovat 20 MJ fakturačního celku 1.5. Geometrické a polohové určení vnitřního obvodu upravovaného území, dle smlouvy o dílo č. 1/2010 ze dne 20.9.2010.**

Na základě výše uvedeného nebude fakturační celek 1.5. realizován a fakturován.

V Domažlicích dne 23.1.2012

**Z a o b j e d n a t e l e:**

Ministerstvo zemědělství  
POZEMKOVÝ ÚŘAD  
DOMAŽLICE  
344 37 Domažlice, Haltravská 438  
-1-




.....  
Ing. Václav Pergl  
ředitel Pozemkového úřadu Domažlice

**Z a z h o t o v i t e l e:**



.....  
Roman Steiner  
jednatel společnosti  
Geodetické služby Plzeň spol.s r.o.

Za správnost: Alena Mářzová



Kontrolu provedl: Ing. Kaiser



**Geodetické služby Plzeň, spol. s r.o.**  
Popelníková 60 ♦ 312 06 PLZEŇ 1  
tel./fax: 377 260 195 ♦ DIČ: 130-48300666