

Č.j.obj.: 1986/2010/130722
Č.sp.obj.: 3129/2010/5.1.21

č. objednatele: 1/2010
č. zhotovitele:

SMLOUVA O DÍLO

(podle § 536 a násl. zákona č. 513/1991 Sb., obchodního zákoníku, ve znění pozd. předpisů)

SMLUVNÍ STRANY:

O b j e d n a t e l: Česká republika – Ministerstvo zemědělství, Pozemkový úřad Domažlice

Adresa: Haltravská 438, P.O.Box 37, 344 37

Ve smluvních záležitostech oprávněn jednat: Ing. Václav Pergl, ředitel Pozemkového úřadu Domažlice

V technických záležitostech oprávněn jednat: Alena Märzová

Bankovní spojení: Komerční banka Plzeň město

Číslo účtu: 27-9189010237/0100

IČ/DIČ: 00020478/---

a

Z h o t o v i t e l: Sdružení dodavatelů dle Smlouvy o sdružení ze dne 18.6.2010

Geodetické služby Plzeň spol. s r.o. – reprezentant sdružení

Adresa: Popelníková 60, 312 06 Plzeň

Zastoupený: Romanem Steinerem, jednatelem společnosti

Ve smluvních záležitostech oprávněn jednat: Roman Steiner, jednatel společnosti,

V technických záležitostech oprávněn jednat: Roman Steiner, jednatel společnosti

Bankovní spojení: Komerční banka a.s.

Číslo účtu: 82809-371/0100

IČ/DIČ: 48360686 / CZ48360686

Společnost je zapsána v obchodním rejstříku vedeném u Krajského soudu v Plzni, oddíl C, vložka č. 3555, datum zápisu 13.5.1993.

a

Ing. Jan Matějka – člen sdružení

Adresa – místo podnikání: Dvořákova 657/3, 360 17 Karlovy Vary – Stará Role

Zastoupený: Ing. Janem Matějkou

Ve smluvních záležitostech oprávněn jednat: Ing. Jan Matějka

V technických záležitostech oprávněn jednat: Ing. Jan Matějka

Bankovní spojení: Komerční banka a.s.

Číslo účtu: 657949-341/0100

IČ/DIČ: 42850541 / CZ420528150

Úřad evidence: Magistrát města Karlovy Vary

Sdružení je při podpisu smlouvy o dílo č. 1/2010 zastoupeno, v souladu s bodem 5) písm. d) smlouvy o sdružení ze dne 18.6.2010, reprezentantem sdružení:

Geodetické služby Plzeň spol. s r.o.

Adresa: Popelnicová 60, 312 06 Plzeň

Zastoupený: Romanem Steinerem, jednatelem společnosti

Bankovní spojení: Komerční banka a.s.

Číslo účtu: 82809-371/0100

IČ/DIČ: 48360686 / CZ48360686

Společnost je zapsána v obchodním rejstříku vedeném u Krajského soudu v Plzni, oddíl C, vložka č. 3555, datum zápisu 13.5.1993.

uzavřely níže uvedeného dne, měsíce a roku tuto smlouvu o dílo
na základě výsledku výběrového řízení podle zákona č. 137/2006 Sb., o veřejných zakázkách,
ve znění pozd. předpisů (dále jen „smlouva“):

Čl. I.

Předmět a účel smlouvy

1. Zhotovitel se touto smlouvou zavazuje provést pro objednatele dílo spočívající ve vypracování návrhu **Komplexní pozemkové úpravy s upřesněním nebo rekonstrukcí přídělů v katastrálním území Semošice** (dále jen „KPÚ“) včetně nezbytných geodetických prací v třídě přesnosti určené pro obnovu katastrálního operátu a vyhotovení veškeré dokumentace pro zavedení výsledků KPÚ do katastru nemovitostí (dále jen „dílo“). Účelem je ve veřejném zájmu prostorově a funkčně uspořádat pozemky, scelit je nebo rozdělit a zabezpečit přístupnost a využití pozemků a vyrovnání jejich hranic tak, aby se vytvořily podmínky pro racionální hospodaření vlastníků půdy; v těchto souvislostech k nim uspořádat vlastnická práva a s nimi související věcná břemena, zajistit jimi podmínky pro zlepšení životního prostředí, ochranu a zúrodnění půdního fondu, vodní hospodářství a zvýšení ekologické stability krajiny.
2. Dílo bude provedeno v rozsahu uvedeném v článku III. této smlouvy.
3. Při plnění předmětu smlouvy je zhotovitel povinen dodržovat zejména následující právní předpisy:
 - Zákon č. 139/2002 Sb., o pozemkových úpravách a pozemkových úřadech a o změně zákona č. 229/1991 Sb., o úpravě vlastnických vztahů k půdě a jinému zemědělskému majetku, ve znění pozdějších předpisů (dále jen „zákon č. 139/2002 Sb.“).
 - Zákon č. 229/1991 Sb., o úpravě vlastnických vztahů k půdě a jinému zemědělskému majetku, ve znění pozdějších předpisů (dále jen „zákon č. 229/1991 Sb.“).
 - Zákon č. 265/1992 Sb., o zápisech vlastnických a jiných věcných práv k nemovitostem, ve znění pozdějších předpisů.
 - Vyhláška č. 26/2007 Sb., kterou se provádí zákona č. 265/1992 S., o zápisech vlastnických a jiných věcných práv k nemovitostem ve znění pozdějších předpisů a zákon č. 344/1992 Sb., o katastru nemovitostí České republiky, ve znění pozdějších předpisů, ve znění vyhl. č. 164/2009 Sb. (dále jen „vyhl. č. 26/2007 Sb.“).
 - Vyhláška č. 545/2002 Sb., o postupu při provádění pozemkových úprav a náležitostech návrhu pozemkových úprav, ve znění vyhl. č. 122/2007 Sb. (dále jen „vyhl. č. 545/2002 Sb.“).

- Návod pro obnovu katastrálního operátu a převod, ČÚZK Praha 2007, č.j. ČÚZK 6530/2007-22 ve znění dodatku č. 1 ČÚZK Praha 2008, č.j. 338-2008-22 a dodatku č. 2 ČÚZK Praha 2009, č.j. ČÚZK 2390 /2009-22 ze dne 29.5.2009.
 - Návod pro správu a vedení katastru nemovitostí ČÚZK Praha 2001, č.j. 4571/2001-23 v rozsahu a kvalitě požadované při obnově katastrálního operátu.
 - Struktura výměnného formátu informačního systému katastru nemovitostí České republiky, č.j. 6665/2004-24, ve znění dodatku č. 6 č.j. ČÚZK 3463/2006-24, dodatku č. 7 č.j. ČÚZK 1301/2007-24, dodatku č. 8 č.j. ČÚZK 5318/2007-24 a dodatku č.9 č.j. ČÚZK 2704/2009-24.
 - Technologický postup pro revizi a zřizování zhušťovacích bodů, PBPP ČÚZK, č.j. 2112/1997-22 ve znění dodatku č. 1, č.j. 1131/1998-22 a dodatku č. 2, č.j. 2086/1998-22.
 - Podmínky k ochraně zájmů podle zvláštních předpisů stanovené dotčenými a správními orgány v souladu s ust. § 6 odst. 6 zákona č. 139/2002 Sb.
 - Platné technické normy.
 - V případě, že v průběhu plnění předmětu veřejné zakázky nabude platnosti a účinnosti novela některého z výše uvedených právních předpisů, popřípadě nabude platnosti a účinnosti jiný právní předpis vztahující se k předmětu plnění veřejné zakázky, je dodavatel povinen při realizaci veřejné zakázky řídit se těmito novými právními předpisy.
 - Podmínky využití výsledků pozemkových úprav k obnově katastrálního operátu (2. aktualizované vydání), Katastrální úřad pro Plzeňský kraj, Radobyčická 12, Plzeň, č.j. 40001001-40-134/2008.
4. Zhotovitel se touto smlouvou zavazuje provést dílo na svůj náklad a na své nebezpečí v době sjednané v článku V. této smlouvy. Dokončením díla se rozumí zápis KPÚ do katastru nemovitostí a vytyčení hranic pozemků podle návrhu KPÚ, a to nejdéle do tří let od rozhodnutí o schválení návrhu KPÚ podle § 11 odst. 4 zákona č. 139/2002 Sb.
5. Objednatel se zavazuje, že řádně provedené dílo převezme a zaplatí za něj cenu podle čl. VII. v souladu se zněním uvedeným v čl. VIII této smlouvy.

Čl. II.

Podklady k provedení díla

1. Nabídka zhotovitele č.j. 1336/2010/130722 ze dne 30.6.2010.
2. Objednatel se zavazuje předat zhotoviteli bezodkladně po podpisu této smlouvy veškeré podklady, které jsou pro zpracování díla k dispozici a nebyly součástí oznámení či výzvy o zahájení zadávacího řízení. O předání podkladů bude sepsán oboustranně podepsaný zápis.

Čl. III.

Rozsah díla a jeho členění na ucelené části a fakturační celky

Dílo bude rozděleno na následující ucelené části sestavené z níže uvedených fakturačních celků a v souladu s přílohou vyhlášky č. 545/2002 Sb. V podrobnostech se rozsah a členění díla a struktura dokumentace díla řídí přílohou č. 1 této smlouvy a zadávací dokumentací, které jsou nedílnou součástí této smlouvy.

1. Ucelená část Přípravné práce je sestavena z následujících fakturačních celků

1.1. Vyhodnocení podkladů a rozbor současného stavu. Vypracování seznamu dotčených parcel a seznamu dotčených vlastníků pro úvodní jednání. Vyhotovení aktuální ortofotomapy v požadované přesnosti 1 pixel – 12,5cm. Dále zhotovitel zpracuje podklady pro úvodní jednání, rozbor současného stavu území – průzkum území (charakter hospodaření, cestní síť, eroze, vodní režim - včetně analýzy odtokových poměrů atd. podle § 3 vyhl. č. 545/2002 Sb.). Zhodnocení požadavků a stanovisek dotčených orgánů a organizací, celkové vyhodnocení území pro využití k návrhovým pracím.

1.2. Dohledání a ověření stávajícího bodového pole včetně jeho doplnění (vybudování) na základě návrhu na zahuštění podrobného polohového bodového pole (PBPP), schváleného katastrálním úřadem, včetně stabilizace.

1.3. Polohopisné zaměření zájmového území včetně druhů pozemků.

1.4. Geometrické a polohové určení vnějšího obvodu upravovaného území. Zjišťování průběhu hranic, včetně liniových staveb, vypracování potřebných GP, ZPMZ, stabilizace, odsouhlasení hranic komisí, předání protokolů pro katastrální úřad. Vyhotovení podkladů pro konzultace průběhu obvodu KPÚ s katastrálním úřadem, dále území, v němž bude obnoven pouze soubor geodetických informací (dále jen „SGI“) - podle § 3 zákona č. 139/2002 Sb.

1.5. Geometrické a polohové určení vnitřního obvodu upravovaného území.

1.6. Zjišťování a zaměření hranic pozemků neřešených podle § 2 zákona č. 139/2002 Sb. Zjišťování hranic pozemků a jejich zaměření bude provedeno v souladu s ustanovením § 7 odst. 6 vyhl. č. 545/2002 Sb.

1.7. Zjišťování nesouladů v katastru nemovitostí včetně nároků vlastníků - rozdílu mezi souborem popisných informací (dále jen „SPI“) a souborem geodetických informací (dále jen „SGI“) - rozdíly projedná zhotovitel s příslušným katastrálním úřadem. Nároky vlastníků pro upřesnění grafického přidělu.

1.8. Upřesnění grafického přidělu pro vydání rozhodnutí o určení hranic přidělových pozemků. Vypracování soupisu pozemků řešených podle § 13 zákona č. 139/2002 Sb. zpracovaných podle vyhlášky č. 545/2002 Sb. a tabulky č. 2 této vyhlášky upřesněných objednatelem, včetně převodníku parcel přidělového operátu – zjednodušené evidence – katastru nemovitostí – nová parcelní čísla, srovnávací sestavení parcel přidělu, srovnávací sestavení parcel jen zaměřených. Dokumentace bude předána zhotovitelem v rozsahu uvedeném v bodě 8 a 9 přílohy k vyhlášce č. 545/2002 Sb., který bude upřesněn objednatelem. K rozhodnutí o určení hranic pozemků bude dodán soupis pozemků (tabulka č. 2 vyhlášky 545/2002 Sb., upřesněná objednatelem) a mapa pozemků v souvislém zobrazení s popiskou, datem a razítkem. Součástí bude lustrace státní půdy v obvodu pozemkové úpravy.

1.9. Dokumentace nároků vlastníků pro vypracování návrhu nového uspořádání. Zpracování dokumentace soupisu nároků vlastníků pozemků. Prošetření případných nedokončených restitučních nároků, spolupráce při zjištění zemřelých vlastníků a dat jejich úmrtí, návrh na ustanovení opatrovníků, které pak usnesením ustanoví pozemkový úřad. Prověření vlastnictví pozemků ve vlastnictví státu a jiných subjektů na základě zjištění (zaměření) skutečného stavu v terénu.

Součástí a podkladem pro vypracování dokumentace nároků vlastníků bude topologická úprava linií BPEJ na zaměřený skutečný stav, odsouhlasené VÚMOP, v.v.i. Dále bude

součástí vyšetření nesouladu druhů pozemků a způsobů využití v souladu s ustanovením § 3 odst. 3 vyhl. č. 545/2002 Sb. Elaborát bude vypracován v souladu s ust. § 8 zákona č. 139/2002 Sb. a § 8 vyhl. č. 545/2002 Sb. a tabulky č. 1 této vyhlášky. Projednání možnosti případného vypořádání spoluvlastnictví. V průběhu zpracování návrhu bude prováděna průběžná aktualizace soupisu nároků na základě nových skutečností jako např. rozdělení spoluvlastnictví, úprava obvodu pozemkové úpravy, změna okruhu účastníků řízení. Bude-li zjištěno duplicitní vlastnictví k pozemku, bude vypracován návrh na jeho vypořádání ve smyslu § 13 odst. 4 a 5 zákona č. 139/2002 Sb.

2. Ucelená část Návrhové práce je sestavena z následujících fakturačních celků

2.1. Vypracování plánu společných zařízení, vč. vyjádření orgánů a organizací v průběhu zpracování plánu. Dokumentace k plánu společných zařízení bude vyhotovena dle výsledků rozboru současného stavu území a požadavků objednatele. Plán společných zařízení bude projednán a odsouhlasen se sborem zástupců vlastníků, dotčenými orgány a organizacemi, včetně vyřešení všech připomínek, bude projednán a schválen zastupitelstvem příslušné obce na veřejném zasedání. Plán společných zařízení pro řešené katastrální území bude funkčně provázán na sousední k.ú. Součástí díla bude i posouzení navržených změn v situování společných zařízení ve srovnání se schváleným územním plánem řešeného katastrálního území. Součástí díla nejsou projekty pro stavební povolení a realizaci staveb.

Výškopisné zaměření zájmového území. Zaměření bude provedeno v nezbytném rozsahu u pozemků ohrožených vodní erozí nebo u pozemků, na nichž se předpokládá výstavba a vytváření společných zařízení.

Potřebné podélné a příčné profily společných zařízení pro stanovení plochy záboru půdy, včetně geol. průzkumu, vyžaduje-li to charakter území. Zejména podélných a příčných profilů komunikací a dalších staveb pro stanovení plochy záboru půdy stavbami (s ohledem na případné násypy nebo zářezy). Provedení předběžných geotechnických průzkumů pro stavby plánu SZ.

Potřebné podélné a příčné profily společných zařízení pro stanovení plochy záboru půdy, včetně geol. průzkumu a nezbytných výpočtů pro vodohospodářskou část plánu společných zařízení. To vše s ohledem na potřeby správy a provozu jednotlivých vodohospodářských zařízení.

Zajištění dopracování potřebných studií, investičních záměrů, průzkumů a odborných posudků (např. plánu či projektu ÚSES, dopravních, ekologických, vodohospodářských a jiných studií a posudků, předběžných geologických průzkumů apod..), nezbytně nutných k vypracování detailního návrhu jednotlivých společných zařízení.

V průběhu zpracování návrhu nového uspořádání pozemků bude na základě nových skutečností prováděna aktualizace návrhu společných zařízení.

2.2. Vypracování návrhu nového uspořádání pozemků včetně bilancí. Optimální prostorové a funkční uspořádání nových pozemků včetně bilancí odsouhlasených vlastníky nejméně 75 % výměry pozemků řešených podle § 2 zákona č. 139/2002 Sb., zpracovaných v souladu s §§ 9 a 10 zákona č. 139/2002 Sb., s § 10 vyhl. č. 545/2002 Sb. a tabulkou č. 2 této vyhlášky. Dokumentace návrhu nového uspořádání pozemků bude v rozsahu uvedeném v bodech 8 a 9 přílohy k vyhl. č. 545/2002 Sb.

Předložení kompletní dokumentace návrhu KPÚ. Kompletní dokumentace bude předložena v rozsahu stanoveném přílohou k vyhl. č. 545/2002 Sb., a to v počtu čtyř vyhotovení v papírové formě a 2 x digitálně. Vše bude řádně označeno, podepsáno s příslušným

razítkem zpracovatele a osoby s předepsaným úředním oprávněním. Návrh KPÚ bude předán včetně zpracovaných připomínek a námitek, podaných v době vystavení návrhu.

3. Ucelená část Vytyčení pozemků podle schváleného návrhu a mapové dílo je sestavena z následujících fakturačních celků

3.1. Vytyčení hranic pozemků dle schváleného návrhu KPÚ. Podle požadavků vlastníků a podle rozhodnutí objednatele. Pro fakturaci bude rozhodující skutečný počet měrných jednotek.

3.2. Zpracování mapového díla včetně digitální katastrální mapy (dále jen „DKM“), SPI a podkladů potřebných pro zavedení výsledků pozemkových úprav do KN. Topologická úprava platných linií BPEJ na DKM, schválená VÚMOP, v.v.i. Dokumentace bude obsahovat náležitosti podle § 66 vyhl. č. 26/2007 Sb.

Čl. IV.

Technické požadavky na provedení díla

1. Jednotlivé fakturační celky budou předány v klasické formě písemného a grafického zpracování na papíře a v digitální podobě na paměťovém mediu, jehož součástí bude textová část ve formátu .doc nebo kompatibilní s textovým editorem WORD, tabulková část ve formátu .xls nebo kompatibilní s programem EXCEL a grafické soubory ve formátu .dgn nebo kompatibilní s programem MicroStation, příp. Pozem, v souřadnicovém systému S-JTSK. Součástí návrhu budou i tabulkové výstupy pro přílohu k rozhodnutí o určení hranic pozemků, schválení návrhu a o výměně nebo přechodu vlastnických práv, příp. určení výše úhrady a lhůty podle § 10 odst. 2 zákona č. 139/2002 Sb., popřípadě o zřízení nebo zrušení věcného břemene k dotčeným pozemkům v dohodnuté formě.
2. Ukončené fakturační celky budou odevzdány s náležitostmi podle odstavce 1. článku IV. této smlouvy v následujícím počtu vyhotovení a formě:
 - 1.1. Vyhodnocení podkladů a analýza současného stavu - 2 x papírové zprac. a CD.
 - 1.2. Dohledání a ověření stávajícího bodového pole - 2 x papírové zprac. a CD.
 - 1.3. Polohopisné zaměření zájmového území - 1 x papírové zprac. a CD.
 - 1.4. Geometrické a polohové určení vnějšího obvodu - 2 x papírové zprac. a CD.
 - 1.5. Geometrické a polohové určení vnitřního obvodu - 2 x papírové zprac. a CD.
 - 1.6. Zjišťování a zaměření hranic pozemků neřešených - 2 x papírové zprac. a CD.
 - 1.7. Zjišťování nesouladů v katastru nemovitostí - 1 x papírové zpracování
 - 1.8. Upřesnění grafického přidělu - 1 x papírové zpracování.
 - 1.9. Dokumentace nároků vlastníků - 3 x papírové zprac. a CD.
- 2.1. Vypracování plánu společných zařízení - 2 x papírové zprac. a CD. Návrh plánu společných zařízení v měřítku 1 : 2000 nebo 1 : 5000 (měřítko stanoví objednatel podle potřeby v průběhu zpracování KPÚ).
- 2.2. Vypracování návrhu nového uspořádání pozemků 2 x papírové zprac. a CD; předložení kompletní dokumentace návrhu KPÚ - 4 x papírové zprac. a 2 x CD.
- 3.1. Vytyčení hranic pozemků – v náležitostech podle katastrálních předpisů - 2 x papírové zprac. a 2 x CD.

- 3.2. Zpracování mapového díla - 2 x papírové zprac. a CD. Mapové dílo bude zpracováno podle zvláštního předpisu (Návod pro obnovu katastrálního operátu a převod, ČÚZK 2007, ve znění dodatků). DKM bude zpracována a předána ve výměnném formátu ISKN podle vyhl. č. 26/2007 Sb.
3. Grafické výstupy budou zpracovány v měřítku stanoveném příslušným katastrálním úřadem. Návrh plánu společných zařízení v měřítku 1 : 2000 nebo 1 : 5000 (měřítko stanoví objednatel podle potřeby v průběhu zpracování KPÚ).
4. Digitální soubory mapového díla i návrhu KPÚ budou respektovat požadavky objednatele a příslušného katastrálního úřadu. Součástí výsledných digitálních katastrálních map budou podklady podle zadání objednatele na základě dohody s příslušným katastrálním úřadem.

Čl. V. Čas a místo předání díla

1. Dílo bude předáváno v sídle objednatele po ukončených fakturačních celcích a ucelených částech ve smyslu článku III. této smlouvy, a to v termínech jak jsou uvedeny v příloze č. 1, která je nedílnou součástí této smlouvy.

Fakturační celek 3.1. - Vytyčení pozemků a stabilizace vlastnických hranic dle návrhu KPÚ bude provedeno do 3 měsíců od písemné výzvy objednatele k provedení těchto prací.

Fakturační celek 3.2. - Mapové dílo včetně DKM a SPI bude zpracováno do 3 měsíců od písemné výzvy objednatele k zahájení těchto prací.

Čl. VI. Předání a převzetí díla, sankce, záruky

1. Zhotovitel se zavazuje odevzdávat objednateli dílo po ucelených částech a fakturačních celcích v souladu s čl. č. III. v termínech uvedených v příloze č. 1, která je nedílnou součástí této smlouvy.
2. Sankce za nesplnění jednotlivých fakturačních celků 1. ucelené části díla ve sjednaném termínu činí 0,07% za každý den prodlení.
3. Sankce za nesplnění jednotlivých fakturačních celků 2. ucelené části díla ve sjednaném termínu činí 0,08% za každý den prodlení.
4. Sankce za nesplnění jednotlivých fakturačních celků 3. ucelené části díla ve sjednaném termínu činí 0,1% za každý den prodlení.
5. Zhotovitel objednateli poskytuje záruku za jakost předaného díla. Záruční lhůta se stanovuje 36 měsíců od předání celého díla zhotovitelem objednateli. U ucelených částí, případně fakturačních celků se záruční lhůta prodlužuje o dobu, která uplyne mezi dílčím plněním a předáním celého díla. V případě přerušení prací ze strany objednatele platí dohodnutá záruční lhůta 36 měsíců na dosud provedené práce. Počátkem této záruční lhůty je termín odevzdání poslední ucelené části, případně fakturačního celku. V případě, že po dobu plynoucí záruční lhůty budou práce znovu obnoveny, prodlužuje se záruční lhůta na dříve dokončené ucelené části o počet měsíců přerušení prací. Záruka se vztahuje na veškeré vady a nedodělky prací zapříčiněné zhotovitelem. Záruka se nevztahuje na nedostatky a chyby plynoucí z chybných vstupních podkladů, zejména pak z chybného vstupního vlastnictví, které nebylo v době zpracování návrhů KPÚ zpochybněno. Po dobu záruční lhůty má objednatel právo požadovat bezplatné odstranění vad. O odstranění vad

bude oběma stranami sepsán protokol. Doba odstranění vad se do záruční lhůty nezapočítává. Zhotovitel ručí objednateli dle Obchodního zákoníku do výše čistého obchodního jmění.

6. Vady díla: dílo má vady, pokud neodpovídá kvalitou či rozsahem podmínkám stanoveným ve smlouvě, případně požadavkům obecně závazných norem nebo předpisům uvedeným v této smlouvě. Objednatel písemně oznámí zhotoviteli vadu díla a ten je povinen do 15 dnů písemně oznámit, zda vadu uznává, či nikoliv. Vady díla zhotovitel odstraní bezplatně v přiměřené lhůtě stanovené objednatelem. Lhůta musí být stanovena tak, aby nezmařila další práce nebo úkony. Podkladem je písemné oznámení o specifikovaných vadách podle ustanovení § 562 Obchodního zákoníku a potvrzení zhotovitele o uznání vady.
7. Je-li zhotovitel v prodlení s odstraněním vad, uhradí objednateli smluvní pokutu ve výši 1.000,-Kč za každý den prodlení po uplynutí lhůty dohodnuté podle bodu 6.

Čl. VII.

Cena za provedení díla

1. Cena za provedení díla je sjednána na základě vítězné nabídky veřejné zakázky, vyhlášené objednatelem. Podrobnosti kalkulace ceny obsahuje příloha č. 1, která je nedílnou součástí této smlouvy. Rekapitulace ceny:

1. Přípravné práce celkem (1.1.-1.9.) bez DPH v Kč	1.671.120,00
2. Návrhové práce celkem (2.1.-2.2.) bez DPH v Kč	569.160,00
3. Vytyčení pozemků podle schváleného návrhu a mapové dílo celkem (3.1.-3.2.) bez DPH v Kč	435.035,00
Celková cena bez DPH v Kč	2.675.315,00
DPH v Kč	535.063,00
Celková cena včetně DPH v Kč	3.210.378,00

Sjednaná celková cena je neměnná po celou dobu realizace díla a tuto lze změnit pouze v případě, že v průběhu plnění dojde ke změnám sazeb DPH.

2. V případě menšího množství měrných jednotek u geodetických i projektových prací budou fakturovány skutečně zpracované měrné jednotky. Bude-li skutečný počet měrných jednotek u geodetických i projektových prací vyšší než je předpoklad objednatele, bude objednatel postupovat v souladu se zákonem o zadávání veřejných zakázek.
3. U cen geodetických a projekčních prací, u nichž je měrná jednotka 100 bm, se metry sčítají za celý fakturační celek a teprve součet se zaokrouhluje. Zaokrouhlení se provádí při rozsahu menším než 1 měrná jednotka na 1 měrnou jednotku. Při rozsahu větším než 1 měrná jednotka se zaokrouhluje na celé měrné jednotky, a to směrem nahoru.
4. Tisk nutných mapových podkladů je zahrnut do cenové kalkulace.

Čl. VIII. Platební a fakturační podmínky

1. Fakturace bude prováděna po dokončení jednotlivých fakturačních celků, na základě objednatelům vyhotoveného a objednatel a zhotovitelem potvrzeného schvalovacího protokolu o předání a převzetí prací bez vad a nedodělků. Bez tohoto potvrzeného protokolu nesmí být faktura vystavena. Dřívější termín plnění a fakturace fakturačních celků se připouští za podmínky, že k financování díla budou ze státního rozpočtu uvolněny potřebné finanční prostředky na účet objednatel v době dřívějšího plnění. Podmínkou dřívější fakturace je písemný souhlas objednatel.
2. Zhotovitel bude zasílat objednateli faktury, které musí splňovat náležitosti podle předpisů o vedení účetnictví. Zároveň s cenou za provedené práce vypočte zhotovitel i DPH podle platných zákonů. Pokud faktura neobsahuje všechny zákonem a smlouvou stanovené náležitosti, je objednatel povinen bezodkladně fakturu vrátit zhotoviteli s tím, že zhotovitel je poté povinen vystavit novou fakturu s novým termínem splatnosti. V takovém případě není objednatel v prodlení s úhradou.
3. Zhotovitel označí každou fakturu textem "dílní" s označením ucelené části, případně fakturačního celku a poslední fakturu označí textem „konečná“.
4. Splátnost jednotlivých faktur je 45 kalendářních dnů ode dne doručení objednateli. Objednatel se zavazuje zaplatit pokutu ve výši 0,05% z ceny uvedené na faktuře za každý den prodlení splátnosti faktury.
5. Výsledná částka každé vystavené faktury bude zaokrouhlena na celé Kč.

Čl. IX. Důvody pro změnu nebo zrušení smlouvy

1. Zjistí-li objednatel, že zhotovitel provádí dílo v rozporu se svými povinnostmi vyplývajícími z této smlouvy či stanovené obecně závaznými právními předpisy, je objednatel oprávněn dožadovat se toho, aby zhotovitel odstranil vady vzniklé vadným prováděním a dílo prováděl řádným způsobem. Jestliže zhotovitel díla tak neučiní ani v přiměřené lhůtě mu k tomu poskytnuté a postup zhotovitele by vedl nepochybně k podstatnému porušení smlouvy, je objednatel oprávněn odstoupit od smlouvy (§ 550 obch. zák.).
2. Pokud na straně objednatel vznikl důvod pro změnu nebo zrušení závazku, je povinen nahradit zhotoviteli nutné náklady, které mu vznikly v souvislosti s přípravou na plnění závazku, se změnou či zrušením závazku. Zhotovitel není povinen přistoupit na změnu nebo zrušení závazku, jestliže o to objednatel nepožádá bez zbytečného odkladu poté, kdy zjistil nebo mohl zjistit skutečnost rozhodnou pro změnu nebo zrušení závazku. Veškeré změny této smlouvy lze provést toliko písemnými dodatky.
3. Objednatel si vyhrazuje právo přerušit práce v případě nedostatku finančních prostředků na tyto práce přidělených ze státního rozpočtu, popř. při zastavení řízení o pozemkových úpravách podle § 6 odst. 8 zákona č.139/2002 Sb. Při přerušeni prací ze strany objednatel se provede inventarizace rozpracovanosti, zhotovitel doloží rozpracovanost a tyto práce budou v této výši uhrazeny na základě oboustranně potvrzeného protokolu. O dobu přerušeni prací se prodlouží lhůty k předání díla a jeho ucelených částí, pokud nebude dohodnuto jinak.
4. Objednatel si dále vyhrazuje právo odstoupit od smlouvy, když přerušeni prací z výše citovaných důvodů bude trvat více než šest měsíců nebo důvody pro dopracování pozemkové úpravy pomínou.

5. Smluvní strany se dohodly, že objednatel je od této smlouvy oprávněn odstoupit bez jakýchkoliv sankcí, pokud nebude schválena částka ze státního rozpočtu následujícího roku, která je potřebná k úhradě za plnění poskytované podle této smlouvy v následujícím roce. Objednatel prohlašuje, že do 30 dnů po vyhlášení zákona o státním rozpočtu ve Sbírce zákonů oznámí druhé smluvní straně, zda byla schválená částka ze státního rozpočtu následujícího roku, která je potřebná k úhradě za plnění poskytované podle této smlouvy v následujícím roce.
6. Objednatel je dále oprávněn odstoupit od této smlouvy:
 - a) v případě, že probíhá insolvenční řízení proti majetku zhotovitele, v němž bylo vydáno rozhodnutí o úpadku nebo insolvenční návrh byl zamítnut proto, že majetek zhotovitele nepostačuje k úhradě nákladů insolvenčního řízení, nebo byl konkurs zrušen proto, že majetek zhotovitele byl zcela nepostačující;
 - b) v případě podstatného porušení této smlouvy zhotovitelem, zejména v případě:
 - prodlení s řádným zhotovením díla, po dobu delší než 30 dnů,
 - prodlení s řádným protokolárním předáním díla delším než 30 dnů,
 - porušení smluvní povinnosti dle této smlouvy, které nebude odstraněno ani v dodatečně přiměřené lhůtě 14 dnů,
 - kdy zhotovitel využil k plnění předmětu této smlouvy subdodavatele v rozporu s nabídkou zhotovitele v rámci zadávacího řízení na veřejnou zakázku nebo bez předchozího souhlasu objednatele,
 - v jiném touto smlouvou výslovně upraveném případě.
7. Objednatel je oprávněn odstoupit od této smlouvy v případě, kdy vyjde najevo, že zhotovitel uvedl v rámci zadávacího řízení nepravdivé či zkreslené informace, které by měly zřejmý vliv na výběr zhotovitele pro uzavření této smlouvy.
8. Smluvní strany jsou oprávněny od této smlouvy odstoupit za podmínek stanovených obchodním zákoníkem nebo jinými právními předpisy.

Čl. X.

Jiná ujednání

1. Při provádění díla je zhotovitel vázán pokyny objednatele. Objednatel i zhotovitel se zavazují průběžně vzájemně konzultovat odbornou problematiku předmětu smlouvy. Pracovníci zhotovitele jsou vázáni mlčenlivostí vůči třetím osobám týkající se veškerých podkladů a dat, se kterými přijdou při zpracování díla do styku. Smluvní strany se dohodly na tom, že zhotovitel není oprávněn dílo, které je předmětem plnění této smlouvy, bez písemného souhlasu objednatele, dále prodávat či s ním jinak nakládat.
2. Zhotovitel se zavazuje během plnění smlouvy i po ukončení smlouvy (i po předání díla objednateli), zachovávat mlčenlivost o všech skutečnostech, o kterých se dozví od objednatele v souvislosti se zhotovením díla. Tím není dotčena možnost zhotovitele uvádět činnost podle této smlouvy jako svou referenci ve svých nabídkách v zákonem stanoveném rozsahu, popř. rozsahu stanoveném zadavatelem veřejné zakázky.
3. Za porušení povinnosti mlčenlivosti specifikované v článku X., odstavec 2. této smlouvy, je zhotovitel povinen uhradit objednateli smluvní pokutu ve výši 10 000,-Kč, a to za každý jednotlivý případ porušení povinnosti.
4. Zhotovitel je povinen provést dílo na svůj náklad a nebezpečí.
5. Objednatel je oprávněn průběžně kontrolovat provádění díla. Zjistí-li, že zhotovitel provádí dílo v rozporu se svými povinnostmi, touto smlouvou nebo pokyny objednatele, je objednatel oprávněn dožadovat se toho, aby zhotovitel odstranil vady vzniklé vadným prováděním a dílo prováděl řádným způsobem. Jestliže zhotovitel tak neučiní ani ve lhůtě

mu k tomu poskytnuté a postup zhotovitele by vedl nepochybně k podstatnému porušení smlouvy, je objednatel oprávněn odstoupit od smlouvy. V tomto případě je zhotovitel povinen uhradit škody vzniklé zadavateli odstoupením od smlouvy.

6. K průběžným kontrolám provádění díla bude docházet na kontrolních dnech. Tyto kontrolní dny je oprávněn svolávat objednatel 1 x za měsíc. Zhotovitel je povinen se těchto kontrolních dnů zúčastnit a předložit ke kontrole doklady o provádění díla.
7. Zhotovitel je povinen úzce spolupracovat především s obcemi a s orgány státní správy, které jsou specifikované v ust. § 6 odst. 6 zákona č.139/2002 Sb., a dále se sborem zástupců vlastníků, který je volen ve smyslu § 5 odst. 5 zákona č.139/2002 Sb., je-li zvolen.
8. Zhotovitel je podle ustanovení § 2 písm. e) zákona č. 320/2001 Sb., o finanční kontrole ve veřejné správě a o změně některých zákonů (zákon o finanční kontrole), ve znění pozdějších předpisů, osobou povinnou spolupůsobit při výkonu finanční kontroly prováděné v souvislosti s úhradou zboží nebo služeb z veřejných výdajů.
9. Zhotovitel bere na vědomí, že objednatel je organizační složkou státu a jeho stav účtu závisí na převodu finančních zdrojů ze státního rozpočtu. V případě nedostatku finančních prostředků pro pozemkové úpravy na účtu objednatele se smluvní strany zavazují jednat o vyřešení této situace.
10. Při přerušení prací ze strany objednatele, má při dalším pokračování zhotovitel nárok na vystavení dodatku smlouvy na prodloužení termínu o časový úsek, odpovídající délce přerušení prací.
11. V případě dodatečných služeb bude postupováno podle zákona č. 137/2006 Sb., ve znění pozdějších předpisů.
12. Ke smlouvě může na straně objednatele přistoupit třetí strana, a to Pozemkový fond ČR. Mezi PÚ a PF ČR dojde k dohodě o podílu nákladů, které bude hradit každý z obou objednatelů.
13. Zhotovitel se zavazuje, že veškeré informace a podklady shromážděné v rámci plnění předmětu smlouvy, včetně leteckých snímků, SPI a SGI, KN, BPEJ, data lesních hospodářských osnov a plánů a pod. využije výhradně pro potřeby spojené s plněním předmětu díla, že zajistí jejich řádnou evidenci a vyloučí jakékoliv šíření údajů v nich obsažených, zajistí jejich uchovávání v souladu s podmínkami třetích stran (poskytovatelů), zajistí, aby nebyly zneužity k propagačním, obchodním či jiným účelům.

Čl. XI.

Závěrečná ustanovení

1. Pokud v této smlouvě není stanoveno jinak, řídí se smluvní strany příslušnými ustanoveními Obchodního zákoníku.
2. Smlouva je vyhotovena ve čtyřech stejnopisech, ve dvou vyhotoveních pro objednatele a ve dvou vyhotoveních pro zhotovitele a každý z nich má váhu originálu.
3. Smlouva může být měněna pouze na základě písemných dodatků podepsaných oběma smluvními stranami.
4. Závazky za plnění této smlouvy přecházejí v případě transformace zhotovitele nebo objednatele na právního nástupce organizace.
5. Podklady pro zpracování díla a výsledek činností, jež jsou předmětem této smlouvy, není zhotovitel oprávněn poskytovat jiným osobám bez souhlasu objednatele (viz. zákon č. 101/2000 Sb., ve znění pozd. předpisů, o ochraně osobních údajů).

6. Smlouva nabývá účinnosti dnem jejího podpisu smluvními stranami.
7. Objednatel i zhotovitel prohlašují, že si smlouvu přečetli a že souhlasí s jejím obsahem, dále prohlašují, že smlouva nebyla sepsána v tísni ani za nápadně nevýhodných podmínek. Na důkaz toho připojují své podpisy.
8. Nedílnou součástí této smlouvy č. 1/2010 je Smlouva o sdružení ze dne 18.6.2010.

V Domažlicích dne 20.9.2010


Z a o b j e d n a t e l e:



.....
Ing. Václav Pergl
ředitel Pozemkového úřadu Domažlice



Z a z h o t o v i t e l e:



.....
reprezentant sdružení
Geodetické služby Plzeň spol.s r.o.
Roman Steiner
jednatel společnosti



Geodetické služby Plzeň, spol. s r.o.
Popelnicova 30 a 31, 326 01 Plzeň
tel./fax: 377 255 195 e-mail: gsp@geodetika.cz

Příloha č. 1 ke SOD č. obj. 1/2010, č. zhotov. - KPÚ s upřesněním přidělů

	Ucelená část, fakturační celek	MJ ¹⁾	Počet MJ	Cena za MJ bez DPH v Kč	Cena bez DPH celkem v Kč	Termín ukončení
1.	Přípravné práce					
1.1	Vyhodnocení podkladů a rozbor souč. stavu	ha	542	810	439 020	31.12.2010
1.2	Dohledání, ověření stávajícího bodového pole, návrh na doplnění	ha	542	100	54 200	30.6.2011
	Doplnění stávajícího bodového pole včetně stabilizace	ha	542	130	70 460	
1.3	Polohopisné zaměření zájmového území	ha	542	1 000	542 000	30.6.2011
1.4	Geometrické a polohové určení vnějšího obvodu upravovaného území - vyšetření obvodu upravovaného území včetně ZPMZ, geom.plánu a stabilizace plastovou nebo kamennou značkou	100bm	247	750	185 250	29.2.2012
1.5	Geometrické a polohové určení vnitřního obvodu upravovaného území - vyšetření obvodu upravovaného území včetně ZPMZ, geom.plánu a stabilizace plastovou značkou	100bm	20	850	17 000	29.2.2012
1.6	Zjišťování hranic pozemku neresených dle §2 zák.	ha	15	7 500	112 500	29.2.2012
1.7	Zjišťování nesouladů v katastru nemovitostí včetně nároku vlastníku pro upřesnění grafického přidělu	ha	527	120	63 240	31.12.2012
1.8	Upřesnění grafického přidělového plánu pro vydání rozhodnutí o určení hranic přidělových pozemků	ha	527	150	79 050	31.12.2012
1.9	Dokumentace nároku vlastníku pro vypracování návrhu nového uspořádání pozemků	ha	542	200	108 400	31.1.2013
	Přípravné práce celkem (1.1.-1.9.) v Kč bez DPH				1 671 120	

SMLOUVA O SDRUŽENÍ

(uzavřená dle § 829 a násl. občanského zákoníku)

1) Smluvní strany

- a) Geodetické služby Plzeň, s.r.o., Popelnicová 60, 312 06 Plzeň (dále jen GSP)
IČO: 48360686
DIČ: CZ48360686
Bankovní spojení: 82809-371/0100
Telefon/fax: 377260195
e-mail: steiner@gsp-plzen.cz
Reg.: společnost zapsaná v obchodním rejstříku vedeném krajským soudem v Plzni oddíl C, vložka 3555, datum zápisu 13. 5. 1993
K jednání oprávněn: Roman Steiner, jednatel společnosti
(První účastník)
- b) Ing. Jan Matějka – NATURPROJEKT, Dvořákova 657, 360 17 Karlovy Vary,
r.č.: 420528/150
IČO: 42850541
DIČ: CZ420528150
Bankovní spojení: 657949-341/0100
Telefon: 353569615, 602619921
Fax: 353549291
e-mail: ing.matejka@naturprojekt.cz
Reg.: ŽÚ/F/4815/96
K jednání oprávněn: Ing. Jan Matějka
(Druhý účastník)

Dále jen účastníci sdružení

2) Předmět smlouvy - účel sdružení

Účastníci se dohodli, že dnem účinnosti této smlouvy zakládají sdružení ve smyslu § 829 a násl. zákona č. 40/1964 Sb. ve znění pozdějších předpisů a to za účelem společné účasti v otevřeném řízení na služby zadávané podle § 21 odst. 1 písm. a) § 27 a § 98 zákona č.137/2006 Sb. o veřejných zakázkách „Komplexní pozemkové úpravy (dokončení přidělového řízení) v **k.ú. Semošice, v k.ú. Zámělíč, v k.ú. Železná u Smolova** “. Každý účastník je povinen počínat si tak, aby v součinnosti s druhým účastníkem splnil kvalifikační předpoklady pro účast v tomto výběrovém řízení a v případě, že se objednatel ČR – Ministerstvo zemědělství – Pozemkový úřad Domažlice, coby zadavatel veřejné zakázky rozhodne s účastníky sdružení uzavřít smlouvu o dílo, jejímž předmětem bude realizace služby dle této veřejné zakázky, rovněž za účelem následné společné realizace této zakázky v rozsahu, termínech a za dodržení všech ostatních podmínek stanovených předmětnou smlouvou o dílo.

3) Vklady do sdružení

Účastníci se dohodli, že do sdružení nebudou vkládat žádné peněžní vklady. Každý účastník sdružení zpracuje svoji část zakázky svým personálním, technickým a programovým vybavením a na své náklady tak, aby výsledný produkt plně odpovídal podmínkám zadávacího řízení a smlouvy o dílo.

4) Podíly účastníků

Koordinací činnosti účastníků a kontrolou plnění závazků je pověřen první účastník. Podíly účastníků na příjmech za zakázku vyplývají ze smlouvy o dílo, která tvoří přílohu této smlouvy. Fakturační celky a podíly na zakázce jsou konkrétně rozděleny takto:

První účastník – fakturační celky č. 1.2 – 1.8, 3.1, 3.2.

Druhý účastník – fakturační celky č. 1.9, 2.1, 2.2.

Společně – fakturační celek č. 1.1

Fakturaci všech fakturačních celků zajistí vůči zadavateli první účastník.

5) Právní postavení smluvních stran

a) Smluvní strany z této smlouvy jsou vázány stejnou právní silou k závazkům plynoucím z účasti smluvních stran ve výběrovém řízení specifikovaným v čl. 2 této smlouvy a jež budou případně smluvním stranám vyplývat ze smlouvy o dílo a právních vztahů na jejím základě vzniklých, či vzniklých v souvislosti s činností sdružení a za tyto závazky odpovídají společně a nerozdílně.

b) Při rozhodování o záležitostech vztahujících se či jakkoliv jinak souvisejících s touto smlouvou založeným sdružením má každá strana jeden hlas. Pro přijetí rozhodnutí je vyžadován jednomyslný souhlas obou účastníků touto smlouvou zakládaného sdružení.

c) Účastníci jsou povinni vyvíjet činnost k dosažení sjednaného účelu ve smyslu této smlouvy a zdržet se jakékoli činnosti, jež by mohla znemožnit nebo ztížit dosažení tohoto účelu. Každý z účastníků sdružení je povinen po dobu trvání platnosti smlouvy o sdružení jednat tak, aby svým jednáním neporušoval ustanovení této smlouvy o sdružení.

d) Účastníci se dohodli, že v právních vztazích vyplývajících z činnosti tohoto sdružení bude vystupovat po dobu platnosti této smlouvy o sdružení jménem sdružení první účastník a je tedy reprezentantem sdružení.

e) Pokud nabídka účastníků bude v zadávacím řízení vybrána jako nejvhodnější a s účastníky bude uzavřena smlouva o dílo na předmětnou akci, uzavřou účastníci do 14 dnů dodatek, ve kterém podle potřeby upřesní požadavky a podmínky pro zpracování díla ve smyslu smlouvy o dílo.

6) Ostatní ujednání

a) Pokud není v této smlouvě stanoveno jinak, platí příslušná ustanovení občanského zákoníku.

b) Veškeré změny a doplňky této smlouvy mohou být provedeny pouze písemně, ke své platnosti vyžadují podpis obou účastníků

c) Práva a povinnosti vyplývající z této smlouvy se v plném rozsahu vztahují na právní nástupce obou smluvních stran.

7) Závěrečná ustanovení


a) Tato smlouva nabývá platnosti a účinnosti dnem jejího podpisu oběma smluvními stranami. Od tohoto dne jsou obě strany svými smluvními projevy vázány.

b) Tato smlouva se uzavírá na dobu určitou. Sdružení zanikne okamžikem řádného a úplného provedení předmětu zakázky, tzn. uplynutím záruční doby uvedené ve smlouvě o dílo.

c) Smlouva byla vyhotovena ve třech stejnopisech, z nichž každá ze smluvních stran obdrží po jednom a jeden obdrží zadavatel veřejné zakázky. Každý stejnopis má právní sílu originálu.

d) Smluvní strany potvrzují autentičnost smlouvy a prohlašují, že si smlouvu přečetly, s jejím obsahem souhlasí, že smlouva byla sepsána na základě pravdivých údajů z jejich svobodné vůle a nebyla uzavřena v tísní ani za jinak jednostranně nevýhodných podmínek, což stvrzují svým podpisem, resp. podpisem oprávněného zástupce.


V Plzni dne 18. 6. 2010



První účastník



Geodetické služby Plzeň, spol. s r.o.
Popelnicová 60 ♦ 312 06 PLZEŇ 1
tel./fax: 377 260 195 ♦ DiČ: 138-48360686



Druhý účastník

Ing. Jan Matějka 2
NATURPROJEKT
Závodu míru 90, 360 17 K. Vary
Tel.: 353 569 615. Fax: 353 549 291
mobil: +420 602 619 921