



Povodí Vltavy, státní podnik
závod Berounka
Denisovo nábřeží 14
301 00 Plzeň

TEL.: 377 307 111
FAX: 377 237 361

BANKOVNÍ SPOJENÍ:
KOMERČNÍ BANKA, a.s. PLZEŇ - MĚSTO
č.ú.: 7004311/0100

Státní pozemkový úřad

Doručeno: 28.03.2017

SPU 148861/2017

listy: 1

přílohy:

druh:



spuess68512c6f

Státní pozemkový úřad
Pobočka Plzeň
Nerudova 2672/35
301 00 Plzeň

VÁŠ DOPIS ZNAČKY/ ZE DNE
SPU 112174/2017
14.3.2017

NAŠE ZNAČKA
15755/2017-342/Li
SP-2017/3913

VYŘIZUJE/ LINKA
Ing.M.Lišková/378
D.Petrík/511
Ing.B.Holý/607504603

DATUM
22.3.2017

Komplexní pozemkové úpravy v k.ú. Čivice

k.ú. Čivice, okres Plzeň – sever, kraj Plzeňský, č.h.p. 1-11-02-0870-0-00, 1-11-01-0640-0-00

VÚ: BER_0550 Berounka od toku Mže po tok Střela

BER_0630 Střela od hráze nádrže Žlutice po ústí do toku Berounka

I. VYJÁDŘENÍ správce povodí a II. VYJÁDŘENÍ účastníka vodoprávního řízení

Dopisem ze dne 14.3.2017 jste nám předložili k vyjádření správce povodí situaci s vyznačením předběžného obvodu pozemkových úprav k záměru „Komplexní pozemkové úpravy v k.ú. Čivice“.

V katastrálním území Čivice je Povodí Vltavy, státní podnik ve smyslu zákona č. 305/2000 Sb., o povodích, zákona č. 254/2001 Sb., o vodách a změně některých zákonů, ve znění pozdějších předpisů (dále jen vodní zákon), a vyhlášky č. 178/2012 Sb., kterou se stanoví seznam významných vodních toků a způsob provádění činností souvisejících se správou vodních toků, správcem a uživatelem významného vodního toku Berounka (IDVT 10100011), číslo hydrologického pořadí 1-11-04-002, pod poř. č. 285 dle vyhlášky č. 178/2012 Sb. Správa a užívání tohoto toku podléhá příslušným ustanovením vodního zákona.

Dále je v tomto a přilehlých katastrálních územích Povodí Vltavy, státní podnik, na základě Rozhodnutí Ministerstva zemědělství č.j. 85308/2011 – MZE - 15112 ze dne 9.5.2011, kterým se mění Rozhodnutí Ministerstva zemědělství č.j. 35934/2010 - 15 110 ze dne 21.12.2010 v návaznosti na § 48, odst. 2 zákona č. 254/2001 Sb., vodní zákon, s účinností od 1.1.2011, správcem drobného vodního toku IDVT 12000885 (ZVHS 111010640/10 KM 0 – 1,302).

V přiložené vodohospodářské mapě je ještě v tomto katastrálním území znázorněn i bezejmenný drobný vodní tok IDVT 10280420, který je dle § 48 odst. 4 zákona vodního zákona ve správě našeho státního podniku.

Do předpokládaného obvodu pozemkových úprav zasahuje pouze IDVT 12000885.

Kromě těchto vodních toků se v předpokládaném obvodu KoPÚ nacházejí i další vodní toky ve správě jiných subjektů než Povodí Vltavy, státní podnik (v mapě správcovství vyznačeny zeleně a fialově) a vodní recipienty mimo vodní tok (v mapě správcovství žlutě).



Významný vodní tok Berounka má stanoveno záplavové území včetně vymezené aktivní zóny záplavového území (stanoveno Krajským úřadem Plzeňského kraje č.j. ŽP/6667/06 ze dne 22.6.2006). Převážná část záplavového území se nachází mimo obvod pozemkových úprav.

Předložený záměr řeší uspořádání vlastnických práv k pozemkům, upravení pozemků prostorové a funkční, scelení nebo dělení pozemků a zabezpečení přístupnosti pozemků a vyrovnání jejich hranic.

I. Na základě ustanovení § 54 odst. 4 zákona č. 254/2001 Sb., o vodách a o změně některých zákonů (vodní zákon), ve znění pozdějších předpisů vydává organizace Povodí Vltavy, státní podnik, jako příslušný správce povodí v dílčím povodí Berounky k předložené projektové dokumentaci (předloženému záměru) následující

vyjádření :

Z hlediska zájmů daných platným Národním plánem povodí Labe, Plánem dílčího povodí Berounky [ustanovení § 24 až 26 zákona č. 254/2001 Sb., o vodách a o změně některých zákonů (vodní zákon), ve znění pozdějších předpisů]

je uvedený záměr možný.

Z hlediska dalších zájmů daných zákonem č. 254/2001 Sb., o vodách a o změně některých zákonů (vodní zákon), ve znění pozdějších předpisů, souhlasíme s uvedeným záměrem za předpokladu splnění těchto podmínek:

1. V obvodu pozemkových úprav se nachází kritický bod č. 11 007 451, který ohrožuje obec Čivice. V rámci přípravných prací a následně v plánu společných zařízení je nutné posoudit přispívající plochu a navrhnout potřebná protierozní a vodohospodářská opatření v povodí kritického profilu tak, aby došlo ke zmenšení objemu přímého odtoku.
2. V případě rekonstrukcí či novostaveb polních cest doporučujeme (pokud to konfigurace terénu umožňuje) řešit jejich odvodnění příčným sklonem bez cestního příkopu tak, aby nedocházelo k urychlování odtoku vody z povodí. V případě návrhu cestních příkopů nedoporučujeme jejich zaústění do kanalizace.
3. Pokud se v pozemkové úpravě vyskytují pozemky vedené v evidenci katastru nemovitostí jako orná půda, které jsou zatravněny a v návrhu pozemkových úprav nedojde ke změně druhu pozemku na TTP, požadujeme určit jejich erozní ohroženost s faktorem C i pro ornou půdu.
4. Návrh plánu společných zařízení bude projednán se zástupci Povodí Vltavy, státní podnik, k vyjádření bude předložen i výkres erozní ohroženosti stav i návrh, případně zpracovaná studie odtokových poměrů.
5. Pokud budou v řešeném území navrhovaná vodní díla (úpravy toků, malé vodní nádrže apod.), požadujeme předložit projektovou dokumentaci těchto objektů k vydání stanoviska správce povodí.
6. K provedení vodních děl, k jejich změnám a odstranění je třeba povolení vodoprávního úřadu dle § 15 zák. č. 254/2001 Sb. o vodách a o změně některých zákonů (vodní zákon).
7. Pro správce vodních toků musí být zachována možnost provádění správy a údržby ve smyslu ustanovení § 49 zák. č. 254/2001 Sb. o vodách a o změně některých zákonů (vodní zákon) ve znění pozdějších předpisů.
8. Požadujeme, aby byly respektovány již schválené návrhy územních systémů ekologické stability krajiny dle zákona č. 114/1992 Sb. o ochraně přírody a krajiny a vyhlášky MŽP č.395/92 Sb. Upozorňujeme, že vodní toky a údolní nivy jsou podle § 4 odst. 2 zákona ČNR č.114/92 Sb. o ochraně přírody a krajiny chráněny jako významné krajinné prvky a k

zásahům, mezi které patří pozemkové úpravy, změny kultur pozemků, úpravy vodních toků, je nutné závazné stanovisko orgánu ochrany přírody.

9. Kontaktní osobou pro záležitosti pozemkových úprav je p. Dušan Petřík, tel: 377 307 511, 720 983 066, e-mail: dusan.petrík@pvl.cz.

Toto vyjádření správce povodí platí dva roky ode dne jeho vydání.

Dále uvádíme, že dle Národního plánu povodí Labe, Plánu dílčího povodí Berounky náleží část k.ú. Čivice do vodního útvaru BER_0550. Pro tento útvar je zpracován list opatření ID BER220190, ze kterého pro k.ú. Čivice vyplývá opatření: *EVL Berounka (CZ0323142), Koncepce zprůchodnění říční sítě ČR, eliminace migračních překážek v úseku EVL Berounka. Mezinárodní prioritní vodní tok. CHKO Křivoklátsko. ZCHD vranka obecná, jelec jesen, velevrub malířský. Celkem je navrženo zprostupnění 11 příčných překážek.* Vzhledem k tomu, že vodní tok Berounka i objekty na toku jsou mimo obvod pozemkových úprav, nevyplývají však z této skutečnosti pro pozemkovou úpravu žádné požadavky.

II. Jako správce výše uvedených vodních toků vydává organizace Povodí Vltavy, státní podnik, k předložené projektové dokumentaci jako účastník předmětného vodoprávního řízení následující


v y j á d ř e n í:

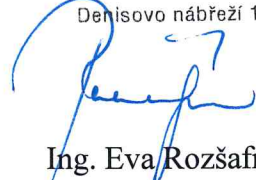
Souhlasíme s uvedeným záměrem „Komplexní pozemkové úpravy v k.ú. Čivice“ s touto připomínkou:

1. V předpokládaném obvodu pozemkových úprav se nachází pouze drobný vodní tok IDVT 12000885, který protéká lesními pozemky ve vlastnictví Obce Dobříč (rokle). V rámci pozemkových úprav nepožadujeme jeho oparcelnění a převedení na LV s vlastnickým právem pro Českou republiku a právem hospodařit pro Povodí Vltavy, státní podnik.

Příloha:

1. mapa správcovství vodních toků
2. mapa záplavového území Berounky
3. mapa záplavového území Berounky – výřez v obvodu KoPÚ
4. mapa s vyznačením povodí kritického bodu KP 11 007 451

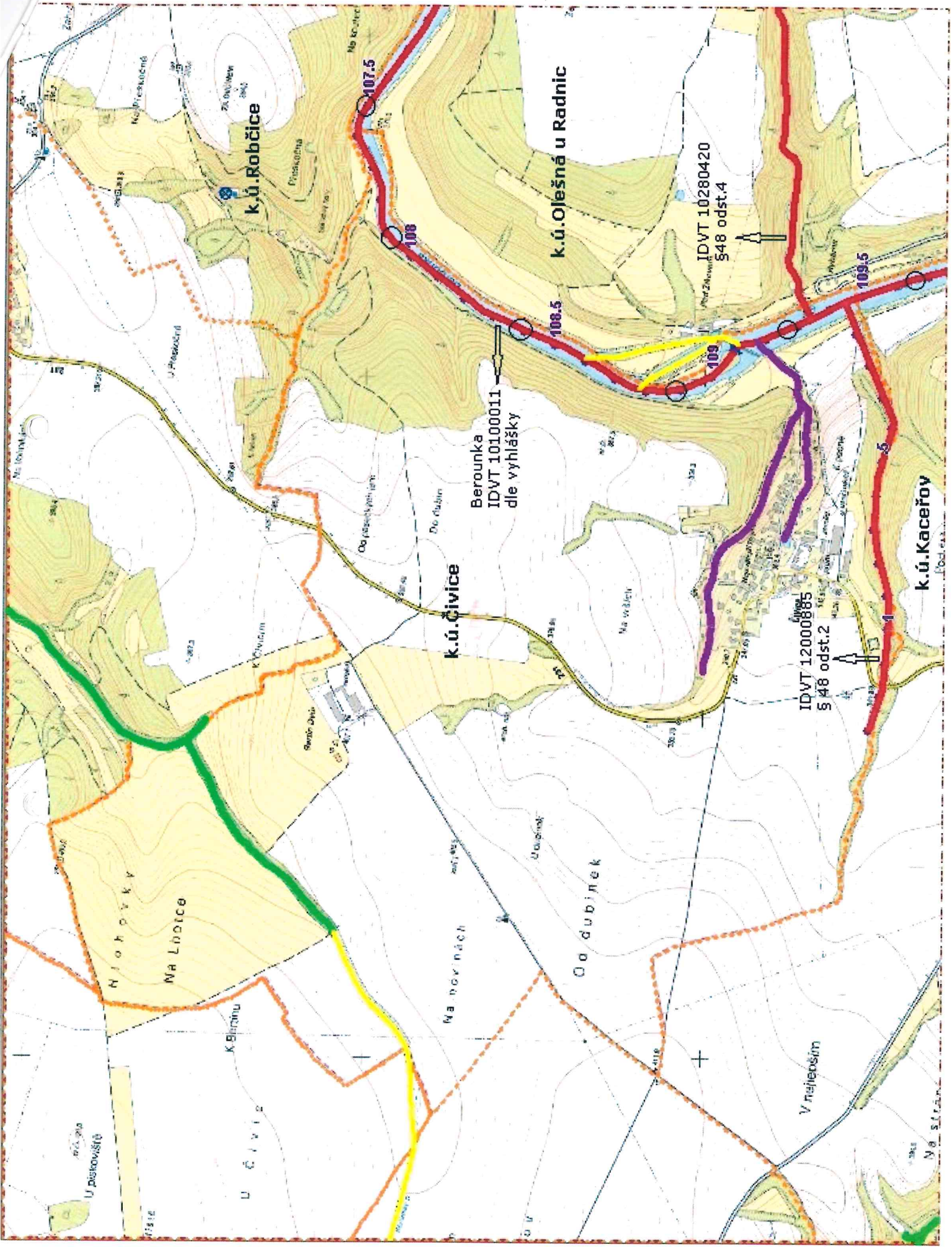
**Povodí Vltavy,**
státní podnik
závod Berounka 24
Dehřisovo nábřeží 14, 301 00 Plzeň


Ing. Eva Rozšafná
vedoucí provozního střediska 4

Kopie

PV zB, PS1 – D. Petřík

PV zB, PS7 – Ing. B. Holý



k.ú. Robčice

k.ú. Olešná u Radnic

k.ú. Čivice

k.ú. Kaceřov

Berounka
IDVT 10100011
dle vyhlášky

IDVT 10280420
§48 odst.4

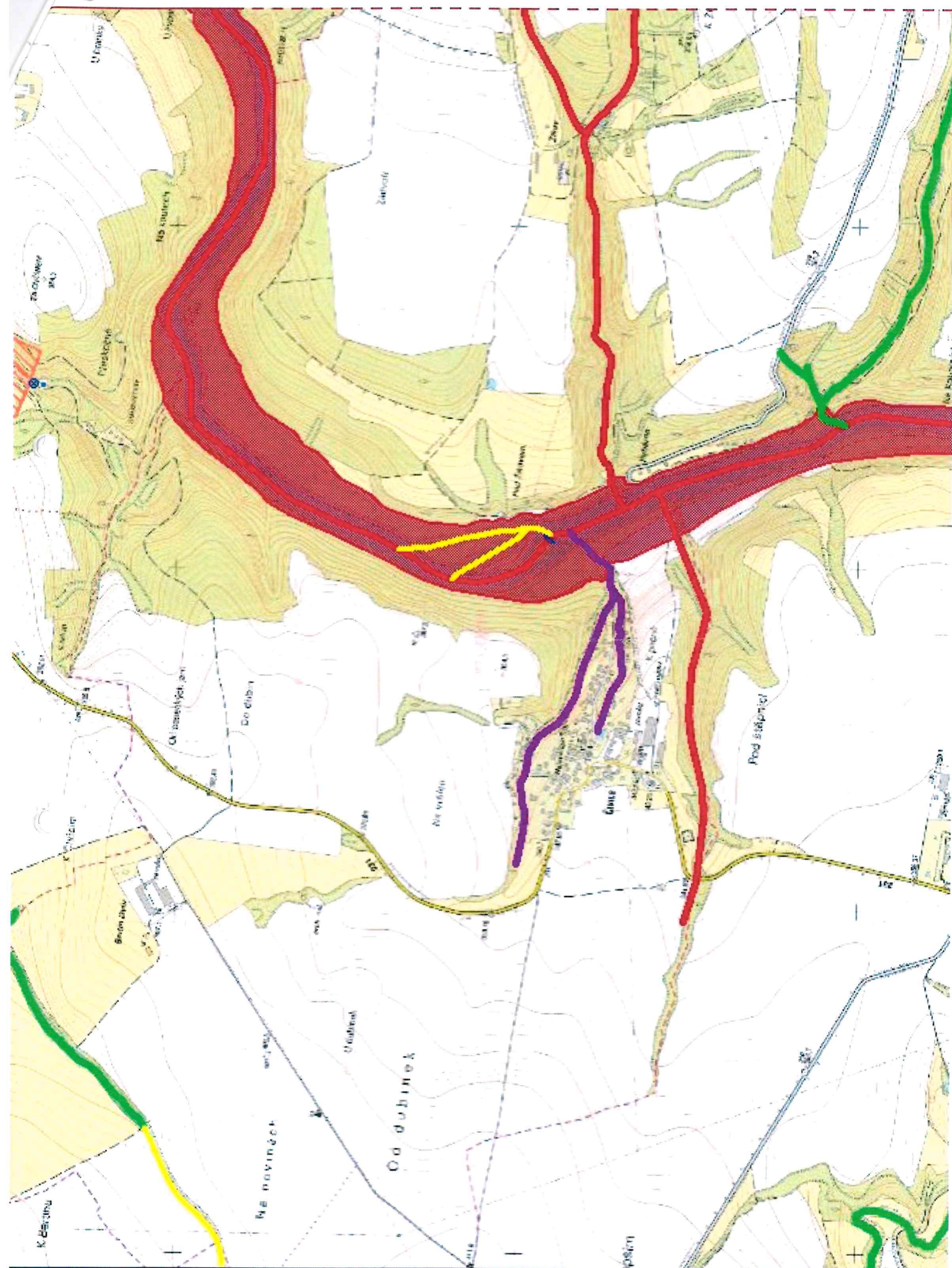
IDVT 12000885
§48 odst.2

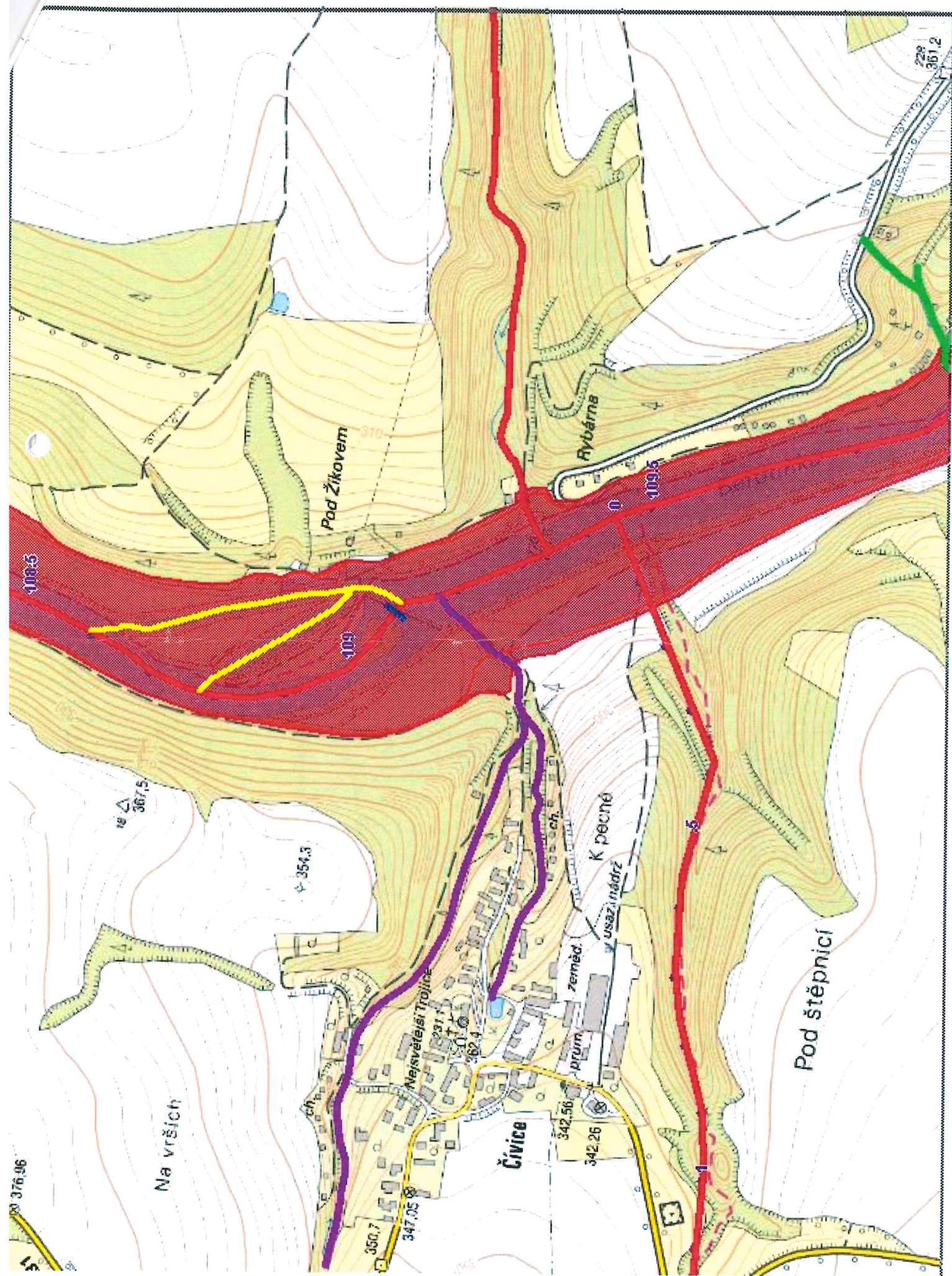
Na Lhotce

Oo dubínek

V nejlepším

Na straně





Riziková území při přívalových srážkách

● Kritické body (od 1:500 000)

■ Povodí kritických bodů

▬ Oblasti Povodí

▬ Významné vodní toky

Správní členění

Rastrové katastrální mapy (od 1:5 000)

Definiční body

WMS - černá kresba

DKM

WMS - bílá kresba

DKM

Obce s rozšířenou působností (ČSÚ)

Kraje (ČSÚ)

Klady mapových listů

Rastrové mapy ČR

Základní mapa 1:10 000

