

Dodatek č. 2

ke smlouvě o dílo č.: 60-2014-504201 ze dne 7.2.2014 (dále jen „smlouva“) spočívající ve vypracování návrhu komplexní pozemkové úpravy v k.ú. **Bílov v Čechách**, (soutěžené pod názvem „*Komplexní pozemkové úpravy v k.ú. Bílov v Čechách, Kožlany a Strážiště u Mladotic; Pobočka Plzeň*“, v části 3), (dále jen „KoPÚ“), včetně nezbytných geodetických prací ve třídě přesnosti určené pro obnovu katastrálního operátu novým mapováním – kód kvality je dán přesností měření a vyhotovení veškeré dokumentace pro zavedení výsledků KoPÚ do katastru nemovitostí a jako nezbytný podklad pro územní plánování, uzavřené mezi

1. Smluvní strany:

1.1. Objednatel:

Státní pozemkový úřad
Krajský pozemkový úřad pro Plzeňský kraj
Sídlo: Náměstí Generála Píky 8, 326 00 Plzeň
Zastoupený: Ing. Jiřím Papežem, ředitelem
IČ: 013 12 774

1.2. Konečný objednatel:

Krajský pozemkový úřad pro Plzeňský kraj, Pobočka Plzeň
Sídlo: Nerudova 35, 301 00 Plzeň
Zastoupený: Ing. Václavem Mazínem, Ph.D., vedoucím pobočky
Ve věcech technických oprávněn jednat: Ing. Václav Mazín, Ph.D.
Bankovní spojení: Česká národní banka
Číslo účtu: 3723001/0710
Telefon: 727 956 822
E-mail: plzen.pk@spucr.cz

/ dále jen objednatel /

1.3. Zhotovitel:

Ing. Lubor Pekarský – reprezentant sdružení
Sídlo: Radobyčická 10, 301 00 Plzeň
IČ: 12846724
DIČ: CZ6104040162
Zastoupený: Ing. Luborem Pekarským
Ve věcech technických oprávněn jednat: Ing. Lubor Pekarský
Bankovní spojení: ČSOB a.s., pobočka Plzeň.
Číslo účtu: 211079126/0300
Telefon/fax: +420 602 452 882 / +420 377 329 724
E-mail: lubor.pekarsky@allgeo.eu

/ dále jen zhotovitel /

se dohodly v souladu s ustanovením Čl. XII. odst. 5 smlouvy o dílo takto:

3. Předmět dodatku:

1.4. Předmět dodatku mění a upravuje čl. III „Rozsah díla a jeho členění na ucelené části a fakturační celky“ smlouvy, dle původní smlouvy ve fakturačním celku 1. „Přípravné práce“ v bodech u pracovních úkonů 1.1., 1.3., 1.4. č. A – 1.5. A a 1.7. ve fakturačním celku 2. „Návrhové práce“ v bodech 2.1. a 2.5. a ve fakturačním celku 3. „Vytyčení pozemků podle schváleného návrhu a mapového díla v bodě 3.2. V bodě 1.1. se původní rozsah jednotek (597) navyšuje o 4 MJ (ha) na 601 MJ (ha), v bodě 1.3. se původní rozsah jednotek (597) navyšuje o 4 MJ (ha) na 601 MJ (ha). V bodě 1.4. A – 1.5. A se původní rozsah jednotek (191) navyšuje o 4 MJ (100bm) na 195 MJ (100bm). V bodě 1.7. se původní rozsah jednotek (597) navyšuje o 4 MJ (ha) na 601 MJ (ha). V bodě 2.1. se původní rozsah jednotek (597) navyšuje o 4 MJ (ha) na 601 MJ (ha). V bodě 2.5. se původní rozsah jednotek (597) navyšuje o 4 MJ (ha) na 601 MJ (ha). V bodě 3.2. se původní rozsah jednotek (597) navyšuje o 4 MJ (ha) na 601 MJ (ha).

4 MJ, o které se navyšuje bod 1.4. A – 1.5. A, se přebírají z fakturačního celku 1.4. B – 1.5. B, kde dle Dodatku č. 1 ze dne 18.3.2015 je celkem 59 MJ, kam se převedly na základě jednání o méněslužeb ze dne 17.3.2015 z fakturačních celků 1.4 A -1.5. A. Převedení 4 MJ do 1.4 A – 1.5. A je dle jednání z 1.2.2016, ze kterého je zápis, jehož kopie je součástí tohoto dodatku.

Současně se mění článek VII. „Cena za provedení díla“, a to v důsledku změny rozsahu díla, který je vyvolán uplatněním víceslužeb u pracovního úkonu 1.1. 1.3., 1.4.A – 1.5. A, 1.7., 2.1., 2.5. a 3.2. se stanovuje cena za navyšených MJ v jednotlivých úkonech.

Pracovní úkon	Cena v Kč bez DPH	Termín plnění	Poznámka
1.1.	2000	Změna	30.3.2016
1.3.	10400	Změna	30.3.2016
1.4.A – 1.5. A	2000	Změna	30.3.2016
1.7.	660	Změna	15.7.2016
2.1.	880	Změna	29.7.2016
2.5.	880	Změna	31.5.2017
3.2.	880	Změna	15.11.2017

u pracovních úkonů 1.1. 1.3., 1.4.A – 1.5. A, 1.7., 2.1., 2.5. a 3.2. se stanovuje cena pracovních úkonů včetně dodatečných služeb a termín plnění dle přílohy č. 1 ke smlouvě se mění následujícím způsobem

Pracovní úkon	Cena v Kč bez DPH	Termín plnění	Poznámka
1.1.	67 670	Změna	30.3.2016
1.3.	559 640	Změna	30.3.2016
1.4. A – 1.5. A	97 500	Změna	30.3.2016
1.7.	99 165	Změna	15.7.2016
2.1.	132 220	Změna	29.7.2016
2.5.	132 220	Změna	31.5.2017
3.2.	132 220	Změna	15.11.2017

* dle jednotlivých výzev PÚ

1.5. V souladu s ustanovením Článku VII. „Cena za provedení díla“ smlouvy, bodu 2 se mění tabulka bodu č.1 čl. VII „Cena za provedení díla“, Rekapitulace ceny takto:

1. Přípravné práce celkem (1.1.-1.7.) bez DPH v Kč	838 375,000
2. Návrhové práce celkem (2.1.-2.6.) bez DPH v Kč	264 440,000
3. Vytyčení pozemků podle schváleného návrhu a mapové dílo celkem (3.1.-3.2.) v Kč bez DPH	192 220,000
Celková cena bez DPH v Kč	1 295 035,000
DPH v Kč	271 957,350
Celková cena díla včetně DPH v Kč	1 566 992,350

1.6. V souladu s ustanovením Článku VII. „Cena za provedení díla“ smlouvy, bodu 2 se mění část tabulky „Příloha č.1 ke smlouvě takto:

	Ucelená část, fakturační celek	MJ	Počet MJ	Cena za MJ bez DPH v Kč	Cena bez DPH celkem v Kč	Termín ukončení datum nebo měsíců od výzvy PÚ **	POZNÁMKA: Předpokládané datum ukončení při termínu ukončení uváděného v měsících od výzvy PÚ ***
1. Přípravné práce							
1.1.	Vyhodnocení podkladů, rozbor souč. stavu a seznam účastníků řízení pro svolání ÚJ Vícepráce	ha	597 4	110,000 500,000	65 670,000 2000,000	30.3.2016	_____
1.2.	Revize stávajícího bodového pole	bodů	9	1 600,000	14 400,000		_____
1.3.	Polohopisné zaměření zájmového území Vícepráce	ha	597 4	920,000 2 600,000	549 240,000 10 400,000	30.3.2016	_____
1.4. č.A *	Geometrické a polohové určení vnějšího obvodu upravovaného území - vyšetření obvodu upravovaného území včetně ZPMZ, geom.plánů a stabilizace plastovou nebo kamennou značkou (podklad pro bilance nároků)	100bm	191	500,000	95 500,000	30.3.2016	
1.5. č. A *	Geometrické a polohové určení vnitřního obvodu upravovaného území - vyšetření obvodu upravovaného území včetně. ZPMZ, geom.plánů a stabilizace plastovou značkou (podklad pro bilance nároků) Vícepráce		4	500,000	2000,000		

1.4. č. B *	Geometrické a polohové určení vnějšího obvodu upravovaného území - vyšetření obvodu upravovaného území včetně ZPMZ, geom.plánů a stabilizace plastovou nebo kamennou značkou (podklad pro aktualizace nároků)					5. měsíců	31.5.2017
1.5. č. B *	Geometrické a polohové určení vnitřního obvodu upravovaného území - vyšetření obvodu upravovaného území včetně. ZPMZ, geom.plánů a stabilizace plastovou značkou (podklad pro aktualizace nároků)						nejpozději do konce fakt. celku 2.5. a 2.6.
1.6.	Zjišťování hranic pozemků neřešených dle §2 zák.	ha					_____
1.7.	Dokumentace nároků vlastníků pro vypracování návrhu nového uspořádání	ha	567	165,000	98 505,000	4. měsíce	15.7.2016
	Vícepráce		4	165,000	660,000		
	Přípravné práce celkem (1.1.-1.7.) bez DPH				838 375,000		
2.	Návrhové práce						
2.1.	Vypracování plánu společných zařízení (vč.vyjádření orgánů a organizací v průběhu zpracování) a rozboru současného stavu Vícepráce	ha	567	220,000	131 340,000	6. měsíců	29.7.2017
2.2.	Výškopisné zaměření zájmového území mimo trvalé porosty (plošné a pro profily)		4	220,000	880,000		
	Výškopisné zaměření zájmového území v trvalých porostech vč. lesních (plošné a pro profily)						
2.3.	Potřebné podélné a příčné profily společných zařízení pro stanovení plochy záboru půdy, včetně geol. průzkumu						


2.4.	Potřebné podélné a příčné profily společných zařízení pro stanovení plochy záboru půdy, včetně geol. průzkumu a nezbytných výpočtů pro vodohospodářskou část plánu společných zařízení						
2.5.	Vypracování návrhu nového uspořádání pozemků Vícepráce	ha	567	220,000	131 340,000	10. měsíců	31.5.2017
2.6.	Předložení kompletní dokumentace návrhu KPÚ		4	220,000	880,000		
Návrhové práce celkem (2.1.-2.6.) bez DPH					264 440,000		
3. Vytyčení pozemků podle schváleného návrhu a mapového díla							
3.1.	Vytyčení hranic pozemků dle návrhu KPÚ včetně stabilizace hranic pozemků	100bm	150	400,000	60 000,000	3. měsíce	15.11.2018
3.2.	Zpracování mapového díla včetně DKM a SPI Vícepráce	ha	567	220,000	131 340,000	115 dnů	15.11.2017
Vytyčení pozemků podle schváleného návrhu a mapového díla celkem (3.1.-3.2.) bez DPH					192 220,000		
Rekapitulace							
1.Přípravné práce celkem (1.1.-1.7.) bez DPH v Kč					838 375,000		
2.Návrhové práce celkem (2.1.-2.6.) bez DPH v Kč					264 440,000		
3.Vytyčení pozemků podle schváleného návrhu a mapové dílo celkem v Kč (3.1.-3.2.) bez DPH					192 220,000		
Celková cena bez DPH v Kč					1 295 035,000		
DPH v Kč					271 957,350		
Celková cena díla včetně DPH v Kč					1 566 992,350		

4. Závěrečná ustanovení

- 1.7. Ostatní ustanovení smlouvy, která nejsou dotčena tímto dodatkem, zůstávají v platnosti.
- 1.8. Dodatek č. 2 smlouvy je vyhotoven ve čtyřech stejnopisech, ve dvou stejnopisech pro objednatele a ve dvou pro zhotovitele, přičemž každý z nich má platnost originálu.
- 1.9. Kopie výše jmenovaného zápisu je nedílnou součástí tohoto dodatku

V Plzni dne **24-02-2016**

STÁTNÍ POZEMKOVÝ ÚŘAD
Krajský pozemkový úřad pro Plzeňský kraj
nám. Gen. Píky 8
326 00 Plzeň

 Ing. Lubor Pekarský
Radobyčická 10, 301 00 Plzeň
GSM: 602 452 032, email: lubor.pekarsky@atgeo.eu
IČO: 12845724, DIČ: CZ164040162

Objednatel:
Ing. Jiří Papež
ředitel Krajského pozemkového
úřadu pro Plzeňský kraj

Zhotovitel:
Ing. Lubor Pekarský
reprezentant sdružení

Zápis

z jednání ve věci upřesnění měrných jednotek komplexní pozemkové úpravy Bílov v Čechách za účasti zhotovitele – Ing. Lubor Pekarský – reprezentant sdružení, Radobyčická 10, 301 00 Plzeň a objednatele – Státní pozemkový úřad, Krajský pozemkový úřad, Pobočka Plzeň, sepsaný dne 1.2.2016 v sídle Pobočky Plzeň, Nerudova 35, Plzeň.

Účastníci jednání se dohodli na následujícím:

Při zpracování PSZ došlo k neodsouhlasení rozhledových poměrů DI Polcie ČR. Z tohoto důvodu bylo nutné navrhnout novou trasu cesty C5, aby došlo k odsouhlasení rozhledových poměrů DI. Z důvodu nové trasy cesty došlo k rozšíření obvodu KoPÚ Bílov v Čechách. Po kladném stanovisku DI jsou definovány MJ v souvislosti s rozšířeným obvodem.

Upřesnění počtu měrných jednotek (MJ)




k.ú.: Bílov v Čechách

etapa	MJ (MJ=100bm)	Popis
1.4. č. A a 1.5. č. A	191	původní rozsah MJ dle Dodatku č.1 k SoD
1.4. č. B a 1.5. č. B	59	původní rozsah MJ dle Dodatku č.1 k SoD
1.4. č. A, a 1.5. č. A	195	skutečný počet MJ
1.4. č. B, a 1.5. č. B	55	zbývající počet

Zbývající měrné jednotky budou v případě potřeby využity nejpozději do konce fakturačního celku 2.5. a 2.6.

Zápis zapsala: Ing. Pavla Seidlerová

Účastníci jednání po přečtení tohoto zápisu prohlašují, že byl sepsán dle jejich pravé a svobodné vůle, že s jeho zněním souhlasí, a na důkaz souhlasu s ním a s jeho zněním připojují své níže uvedené podpisy.

Název subjektu	Jméno	Podpis
Ing. Lubor Pekarský reprezentant sdružení Radobyčická 10, Plzeň	Ing. Lubor Pekarský	
Krajský pozemkový úřad Pobočka Plzeň Nerudova 35, Plzeň	Ing. Václav Mazín, Ph.D.	
	Ing. Pavla Seidlerová	

Písařské nesrovnalosti v Dodatku č. 2 ze dne 24.2.2016 ke smlouvě o dílo č. 60-2014-504201 ze 7.2.2014

Státní pozemkový úřad, Krajský pozemkový úřad pro Plzeňský kraj, Pobočka Plzeň jako konečný objednatel služeb vázaných smlouvou o dílo č. 60-2014-504201 ze 7. 2. 2014 (dále jen "smlouva") spočívající ve vypracování návrhu komplexních pozemkových úprav s názvem **Bílov v Čechách (dále jen "KoPÚ")** si nechal objednatelem/zadavatelem vysoutěžit v rámci jednacího řízení bez uveřejnění (dále jen "JŘBU") dodatečné služby, které nebyly obsaženy v původních zadávacích podmínkách a jejich potřeba vznikla na základě nově zjištěných skutečností a jsou nezbytné pro řádné dokončení veřejné zakázky. Nelze je od původní zakázky oddělit a jejich celkový rozsah nepřekročí 20 % ceny původní veřejné zakázky - § 23 odst. 7 písm. a) zákona 137/2006 Sb., o veřejných zakázkách ve znění pozdějších předpisů (dále jen "ZVZ").

Po podpisu dodatku č. 2 bylo zjištěno, že v bodech 1.7., 2.1., 2.5. a 3.2. Přílohy č. 1 ke smlouvě byl omylem uveden počet měrných jednotek (MJ), a to 567 namísto 597 a v bodě 2.1. byl omylem uveden datum (Předpokládané datum ukončení při termínu ukončení uváděného v měsících od výzvy PÚ) 29.7.2017 namísto 29.7.2016. Zřejmou nesprávnost – písařskou chybu, spočívající v přepisu data v této shora uvedené části písemného dodatku, státní pozemkový úřad, Krajský pozemkový úřad pro Plzeňský kraj, Pobočka Plzeň tímto tuto nesrovnalost opravil.

V Plzni, dne 24.2.2016

STÁTNÍ POZEMKOVÝ ÚŘAD
Krajský pozemkový úřad pro Plzeňský kraj
Pobočka Plzeň
Nerudova 35
301 00 Plzeň



.....
Ing. Václav Mazín, Ph.D.
vedoucí Pobočky Plzeň
Státní pozemkový úřad

 Ing. Lubor Pekarský
Nerudova 10, 301 00 Plzeň
GSM: 202 412 854, email: lubor.pekarsky@dlgeo.eu
IČO: 12648784, DIČ: CZ6104040162



.....
Ing. Lubor Pekarský -
reprezentant sdružení