

Dodatek č. 1

ke smlouvě o dílo č. 460-2015-504201 ze dne 2.7.2015
na vypracování komplexní pozemkové úpravy
v katastrálním území Břasy, okres Rokycany

Smluvní strany:

Objednatel: **Státní pozemkový úřad**
Krajský pozemkový úřad pro Plzeňský kraj
Sídlo: **Náměstí Generála Píky 8, 326 00 Plzeň**
Zastoupený: **Ing. Jiřím Papežem, ředitelem**
IČ: **01312774**

Konečný objednatel: **Krajský pozemkový úřad pro Plzeňský kraj**
Pobočka Plzeň
Sídlo: **Nerudova 35, 301 00 Plzeň**
Zastoupený: **Ing. Václavem Mazínem, Ph.D., vedoucím pobočky**
Bankovní spojení: **Česká národní banka**
Číslo účtu: **3723001/0710**

/ dále jen objednatel /

Zhotovitel: **GEO Hrubý spol. s r.o.**
sídlo: **Doudlevecká 26, 301 00 Plzeň**
Zastoupený: **Ing. Zdeňkem Hrubým**
IČ: **25 22 77 51**
DIČ: **CZ 25222751**

/ dále jen zhotovitel /

se dohodly v souladu s ust. čl. XII. bodu 12.3. smlouvy o dílo takto:

na základě zápisu z jednání ve věci méněslužeb komplexní pozemkové úpravy Břasy ze dne 2.11.2015 se z důvodu snížení měrných jednotek (z 22 MJ na 15 MJ, 1 MJ = 1 bod) **upravuje cena dílčí části 3.1.1., a to na částku 12 000,- Kč bez DPH.**

Kopie výše jmenované žádosti je nedílnou součástí tohoto dodatku.

Ostatní ujednání smlouvy o dílo zůstávají beze změn.

Tento dodatek je vyhotoven ve 4 stejnopisech, z nichž 2 vyhotovení obdrží objednatel a 2 vyhotovení zhotovitel.

V Plzni dne 4.11.2015

STÁTNÍ POZEMKOVÝ ÚŘAD
Krajský pozemkový úřad pro Plzeňský kraj
nám. Gen. Píky 8
326 00 Plzeň



Objednatel:
Ing. Jiří Papež
ředitel Krajského pozemkového
úřadu pro Plzeňský kraj

GEO Hrubý spol. s r.o.
Doudlevecká 26, 301 00 Plzeň
Tel.: 377 237 577
Tel./fax: 377 237 544
IČO: 25227751, DIČ: CZ25227751

Zhotovitel:
Ing. Zdeněk Hrubý
jednatel firmy GEO Hrubý spol. s r.o.

Zápis

z jednání ve věci méněslužeb **komplexní pozemkové úpravy Břasy** za účasti zhotovitele - firmy GEO Hrubý spol. s r.o., zastoupenou Ing. Zdeňkem Hrubým a objednatele - Státním pozemkovým úřadem, Krajským pozemkovým úřadem, Pobočkou Plzeň, sepsaný dne 2.11.2015 v sídle Pobočky Plzeň, Nerudova 35, Plzeň.

Účastníci jednání se dohodli na následujícím:




Při zpracování komplexní pozemkové úpravy v k.ú. Břasy došlo při revizi stávajícího bodového pole k upřesnění počtu bodů v zájmovém území, které lze použít pro potřeby podrobného měření.

etapa	původní rozsah MJ dle SoD	změna v rozsahu MJ-podklad pro vypracování dodatku k SoD
3.1.1.	22 (bodů)	15 (bodů)

Na základě těchto skutečností bude zpracován **dodatek ke smlouvě o dílo č. 460-2015-504201.**

Zapsala: Vaníková

Účastníci jednání po přečtení tohoto zápisu prohlašují, že byl sepsán dle jejich pravé a svobodné vůle, že s jeho zněním souhlasí, a na důkaz souhlasu s ním a s jeho zněním připojují své níže uvedené podpisy.

Název subjektu	Jméno	Podpis
GEO Hrubý spol. s r.o.	Ing. Zdeněk Hrubý	 GEO Hrubý spol. s r.o. Doudlevecká 35, 301 00 Plzeň Tel.: 377 237 517 Tel./fax: 377 237 544 IČO: 25227751, DIČ: CZ25227751
Krajský pozemkový úřad pro Plzeňský kraj, Pobočka Plzeň	Ing. Jana Horová Ing. Iva Vaníková	 

STÁTNÍ POZEMKOVÝ ÚŘAD
Krajský pozemkový úřad pro Plzeňský kraj
Pobočka Plzeň
Nerudova 35
301 00 Plzeň