

## Dodatek č. 3

ke smlouvě o dílo č. 1289-2012-130722 ze dne 30.7.2012 (dále jen smlouva) na vypracování návrhu (projektové dokumentace včetně návrhu společných zařízení) komplexní pozemkové úpravy v katastrálním území **Srby u Horšovského Týna** s upřesněním nebo rekonstrukcí přidělů a provedení s tím souvisejících zeměměřických prací pro obnovu katastrálního operátu, včetně vytyčení a označení nového uspořádání pozemků v terénu podle potřeby vlastníků (ustanovení § 12 odst. 2 zákona číslo 139/2002 Sb. v patném znění) uzavřený mezi smluvními stranami:

### 1.1 Objednatel:

**Státní pozemkový úřad**  
**Krajský pozemkový úřad pro Plzeňský kraj**  
Se sídlem: **Náměstí Generála Píky 8, 326 00 Plzeň**  
Zastoupený: **Ing. Ivo Radou, ředitelem KPÚ**  
IČ: **01312774**


### Konečný objednatel:

**Krajský pozemkový úřad pro Plzeňský kraj**  
**Pobočka Domažlice**  
Se sídlem: **Haltravská 438, P.O.Box 37, 344 37 Domažlice**  
Zastoupený: **Ing. Václavem Perglem, vedoucím pobočky**  
Ve věcech technických oprávněn jednat: **Ing. Jan Kaiser**  
Bankovní spojení: **Česká národní banka**  
Číslo účtu: **3723001/0710**  
Telefon: **379 410 765**  
fax: **379 410 752**  
e-mail: **domazlice.pk@spucr.cz**

a

### 1.2 Zhotovitel:

**POZEMKOVÉ ÚPRAVY K+V s.r.o.**  
Adresa: **Plachého 1558/40, 301 00 Plzeň**  
Zastoupený: **Ing. Helenou Krausovou, jednatelkou společnosti**  
Ve smluvních záležitostech oprávněn jednat: **Ing. Helena Krausová, jednatel společnosti**  
V technických záležitostech oprávněn jednat: **Ing. Pavel Hofman**  
Bankovní spojení: **Raiffeisenbank, a.s.**  
Číslo účtu: **5279999001/5500**  
IČ/DIČ: **29099323/CZ29099323**  
Telefon: **377442568**  
E-mail: **krausova@pukv.cz**  
ID DS: **qzhp5bf**



## 2. Předmět dodatku č. 3

2.1 Předmětem dodatku ke smlouvě je změna „Přílohy č. 1 ke SOD č. 1289-2012-130722“- posunutí termínu plnění fakturačního celku 1.8. Smluvní strany se dohodly na změně termínu plnění fakturačního celku 1.8 z původního termínu plnění 30.11.2013 na termín 31.1.2014.

2.2 Příloha č. 1 ke SOD č. 1289-2012-130722 – Podrobné členění díla, jeho ceny a termínů plnění se mění takto:

### Část 1) KPÚ (dokončení přidělového řízení) v k.ú. Srby u Horšovského Týna

	Ucelená část, fakturační celek	MJ	Počet MJ	Cena za MJ bez DPH v Kč	Cena bez DPH celkem v Kč	Cena s DPH 20 % celkem v Kč	Termín plnění
<b>1.</b>	<b>Přípravné práce</b>						
1.1.	Vyhodnocení podkladů a rozbor souč. stavu	ha	620	200,-	124.000,-	148.800,-	31.10.2012
1.2.	Dohledání, ověření stávajícího bodového pole, návrh na doplnění	ha	620	50,-	31.000,-	37.200,-	30.11.2012
	Doplnění stávajícího bodového pole včetně stabilizace	ha	620	50,-	31.000,-	37.200,-	
1.3.	Polohopisné zaměření zájmového území	ha	620	370,-	229.400,-	275.280,-	30.11.2012
	Ucelená část, fakturační celek	MJ	Počet MJ	Cena za MJ bez DPH v Kč	Cena bez DPH celkem v Kč	Cena s DPH 21 % celkem v Kč	Termín plnění
1.4.	Geometrické a polohové určení vnějšího obvodu upravovaného území - vyšetření obvodu upravovaného území včetně ZPMZ, geom. plánů a stabilizace plastovou nebo kamennou značkou	100bm	153	1.000,-	153.000,-	185.130,-	31.8.2013
1.5.	Geometrické a polohové určení vnitřního obvodu upravovaného území - vyšetření obvodu upravovaného území včetně ZPMZ, geom. plánů a stabilizace plastovou značkou	100bm	58	2.000,-	116.000,-	140.360,-	31.8.2013
1.6.	Zjišťování hranic pozemků neřešených dle §2 zák.	ha	1	2.000,-	2.000,-	2.420,-	31.8.2013
1.7.	Zjišťování nesouladů v katastru nemovitostí včetně nároků vlastníků pro upřesnění grafického přidělu	ha	608	100,-	60.800,-	73.568,-	30.11.2013
1.8.	Upřesnění grafického přidělového plánu pro vydání rozhodnutí o určení hranic přidělových pozemků	ha	608	200,-	121.600,-	147.136,-	31.1.2014
1.9.	Dokumentace nároků vlastníků pro vypracování návrhu nového uspořádání pozemků	ha	609	200,-	121.800,-	147.378,-	31.3.2014
	<b>Přípravné práce celkem (1.1.-1.9.) v Kč bez DPH</b>						<b>990.600,-</b>
<b>2.</b>	<b>Návrhové práce</b>						

2.1.	Vypracování plánu společných zařízení včetně potřebného výškopisného zaměření zájmového území, potřebných podélných a příčných profilů společných zařízení a nezbytných studií, záměrů, průzkumů, odborných posudků apod.	ha	608	400,-	243.200,-	294.272,-	30.11.2014
2.2.	Vypracování návrhu nového uspořádání pozemků a předložení kompletní dokumentace návrhu KPÚ	ha	608	400,-	243.200,-	294.272,-	30.9.2015
<b>Návrhové práce celkem (2.1.-2.2.) v Kč bez DPH</b>							<b>486.400,-</b>
3.	<b>Vytyčení pozemků podle schváleného návrhu a mapové dílo</b>	Termín plnění v měsících počínaje písemnou výzvou objednatele zhotoviteli k zahájení prací					
3.1.	Vytyčení hranic pozemků dle návrhu KPÚ včetně stabilizace hranic pozemků	ha	608	100,-	60.800,-	73.568,-	3
3.2.	Zpracování mapového díla včetně DKM a SPI	ha	609	300,-	182.700,-	221.067,-	3
<b>Vytyčení pozemků podle schváleného návrhu a mapové dílo celkem (3.1.-3.2.) v Kč bez DPH</b>							<b>243.500,-</b>

### Rekapitulace

1. Přípravné práce celkem (1.1.-1.9.) bez DPH v Kč	990.600,-
2. Návrhové práce celkem (2.1.-2.2.) bez DPH v Kč	486.400,-
3. Vytyčení pozemků podle schváleného návrhu a mapové dílo celkem (3.1.-3.2.) bez DPH v Kč	243.500,-
<b>Celková cena bez DPH v Kč</b>	<b>1.720.500,-</b>
DPH v Kč	357.151,-
<b>Celková cena díla včetně DPH v Kč</b>	<b>2.077.651,-</b>


### 3. Závěrečná ustanovení

- 3.1 Ostatní ustanovení smlouvy, která nejsou dotčena tímto dodatkem, zůstávají v platnosti.  
3.2 Dodatek č. 3 smlouvy je vyhotoven ve čtyřech stejnopisech, ve dvou stejnopisech pro objednatele a ve dvou stejnopisech pro zhotovitele, přičemž každý z nich má platnost originálu.

V Domažlicích dne 17.10.2013

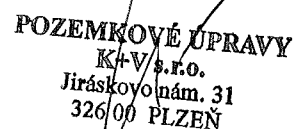
Za objednatele:

Za zhotovitele:



Ing. Ivo Rada  
Ředitel KPÚ pro Plzeňský kraj  
Státní pozemkový úřad

STÁTNÍ POZEMKOVÝ ÚŘAD  
Krajský pozemkový úřad pro Plzeňský kraj  
nám. Gen. Píky 8  
326 00 Plzeň



POZEMKOVÉ ÚPRAVY  
K+V s.r.o.  
Jiráskovo nám. 31  
326 00 PLZEŇ

Ing. Helena Krausová  
jednatelka společnosti  
POZEMKOVÉ ÚPRAVY K+V s.r.o.

