

Povodí Vltavy, státní podnik
závod Horní Vltava
Litvínovská 5
370 01 České Budějovice

TEL.: 387 683 111
FAX: 387 203 620

BANKOVNÍ SPOJENÍ:
UniCredit Bank
Czech Republic and Slovakia, a.s.
č.ú.: 3000311064/2700



STÁTNÍ POZEMKOVÝ ÚŘAD

Krajský pozemkový úřad pro Jihočeský kraj
pobočka České Budějovice
Rudolfovska tř. 496/80
370 78 České Budějovice

VÁŠ DOPIS ZNAČKY/ ZE DNE

631374/2016 / 14. 12. 2016

NAŠE ZNAČKA

2769/2016-143

VYŘIZUJE/ LINKA

M. Trsková

DATUM

18. 1. 2017

K.ú. Lhota u Dynína, okres České Budějovice, kraj Jihočeský, č.h.p.1-07-02-0640-0-00, -0600-0-00;

“Komplexní pozemkové úpravy k.ú. Lhota u Dynína“ – I. vyjádření správce povodí, II. vyjádření správce toků

Dne 14. 12. 2016 jste nám předložili k vyjádření správce povodí oznámení o komplexní pozemkové úpravě k.ú. Lhota u Dynína.

V k.ú. Lhota u Dynína se nachází tyto vodní toky a stavby ve správě Povodí Vltavy, státní podnik:

- IDVT 10258776, nachází se zde stavba DVT-00002358 otevřená 305 m, zatrubněná 95 m

Dále se v k.ú. Lhota u Dynína nacházejí drobné vodní toky IDVT 10239572, 10253707, 10264338 u kterých vykonává správu Povodí Vltavy, státní podnik, dle § 48 odst. 4 vodního zákona (do doby určení správce, Povodí Vltavy, státní podnik, je správce následujícího toku).

I. Na základě ustanovení § 54 odst. 4 zákona č. 254/2001 Sb., o vodách a o změně některých zákonů (vodní zákon), ve znění pozdějších předpisů, vydává organizace Povodí Vltavy, státní podnik, jako příslušný správce povodí v dílčím povodí Horní Vltava k předložené komplexní pozemkové úpravě následující

vyjádření:

Z hlediska zájmů daných platným Národním plánem povodí Labe, Plánem dílčího povodí Horní Vltavy (ustanovení § 24 až § 26 vodního zákona) **je uvedený záměr možný.**

Z hlediska dalších zájmů daných vodním zákonem souhlasíme s uvedeným záměrem za těchto podmínek:

1. Podél vodních toků, vodních ploch a zdrojů podzemní vody doporučujeme v maximální možné míře navrhovat trvalé travní porosty, které budou pravidelně sečeny.
2. Úpravy požadujeme navrhovat tak, aby pozitivně ovlivňovaly vodohospodářské poměry zájmového území (tj.: zvýšení akumulace vody v krajině, snížení povrchového odtoku a erozní činnosti, lokality vhodné k revitalizaci toku aj.). Konkrétní vodohospodářská opatření požadujeme předložit ke stanovisku.

Toto vyjádření správce povodí platí dva roky ode dne jeho vydání.

II. Jako správce vodních toků a jako organizace s právem hospodařit k pozemkům a stavbám vydává Povodí Vltavy, státní podnik, k předložené komplexní pozemkové úpravě následující



vyjádření:



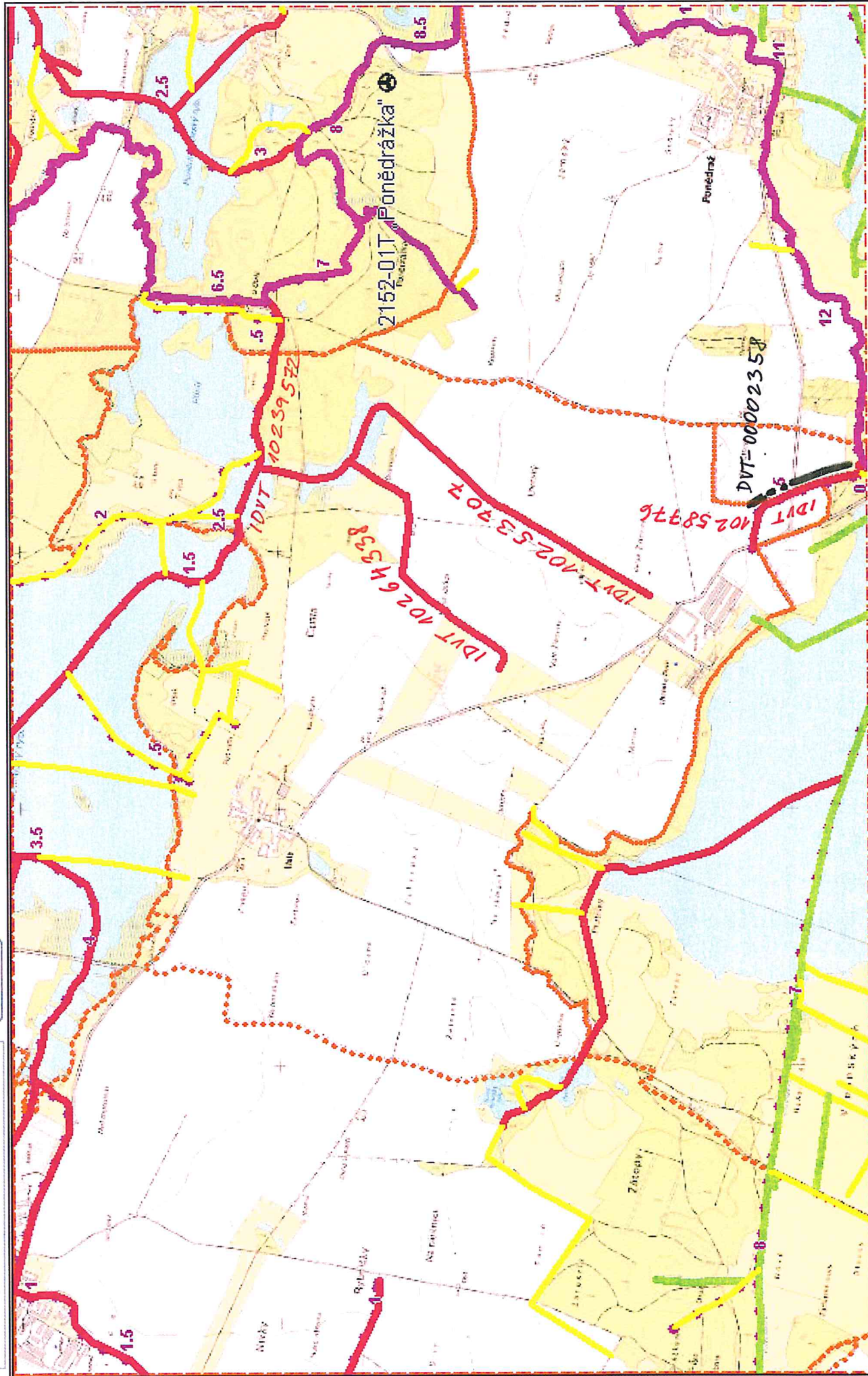
Souhlasíme s předloženým záměrem za předpokladu respektování následujících podmínek:

1. Pozemky, které v terénu tvoří koryto vodního toku, převést do vlastnictví státu s právem hospodařit pro Povodí Vltavy, státní podnik a vytvořit pozemkové parcely dle jednotlivých vodních toků. Přednostně žádáme o pozemky pod koryty vodních toků upravených stavbami (viz. příložená mapa)
2. Při měření drobných vodních toků v rámci KPÚ žádáme respektovat tato pravidla:
 - parcelu toku měříme v šířce až k první břehové čáře, včetně břehového porostu.
 - pokud jsou toky široké alespoň 2 metry a více (včetně břehové hrany, která patří k toku) dáváme jim samostatnou parcelu a požadujeme převod pozemku do práva hospodařit pro Povodí Vltavy, státní podnik.
 - pokud je vodní tok zatrubněn a nad zatrubněním je užší než 2m, pak požadujeme vytvořit parcelu pod vyústěním zatrubněné části a to jen v případě, že je zde tok širší než 2m.
 - pokud je tok široký 2m nebo více, dále potom teče zatrubněnou částí pod zemí, a pak vytéká zase jako 2m široký nebo širší, považujeme za parcelu toku celou tuto část, tj. i tu zatrubněnou část toku i otevřené koryto toku před a za zatrubněnou částí.
3. V rámci návrhu společných zařízení požadujeme v souladu s vodním zákonem zajistit pro správce toku přístup k vodnímu toku. Požadujeme zachovat všechny stávající přístupy k vodním tokům a podél nich.
4. V případě nejasností přizvat zástupce Povodí Vltavy, státní podnik, k měřičským pracím, kterými bude určován obvod pozemkových úprav a hranice vodního toku.
5. Jednotlivá vodohospodářská opatření k zajištění neškodného odtoku vody a všechny zásahy do koryta toku požadujeme předložit k vyjádření.

Příloha: situace s vyznačením vodních toků a staveb

**Povodí Vltavy**
státní podnik
závod Horní Vltava
Litvinovická 5, 370 01 České Budějovice

Ing. Vladimír Rohlík
vedoucí střediska PPV

CO: spis, PS 1, PS 7

 $3,30 \times 2,07 \text{ (mi)}$

1:21 896

~~SPRÁVA~~ SPRÁVA PVL