

Žádost o vytyčení neznáme hranice **lesních** pozemků podle § 21a odstavec 3 zákona 229/1991Sb. O úpravě vlastnických vztahů k půdě a jinému zemědělskému majetku, ve znění pozdějších předpisů.

Název lesní správy: LESNÍ SPRÁVA PLASY

Jméno vlastníka (ů): JOSEF LIHAN

Adresa vlastníka (ů): \_\_\_\_\_

K.ú.: 3 RDO U MANĚTINA

Obec: MANĚTÍN

Čísla parcel u nichž je požadováno vytyčení: 96, 100/6, 108, 381/10, 484, 586, 588, 651, 664, 428, 429, 431, 826/5, 849

Celková výměra: 48 333 m<sup>2</sup>

Důvod žádosti o vytyčení: SOUKROMÉ VYUŽÍVÁNÍ POZEMKŮ

K této žádosti přistupujeme až po vyčerpání všech odbornětechnických možností identifikace neznámých hranic ve smyslu pokynů Státní správy LH Mze ČR příloha k č.j. 926/92/610 z 28.4.1992 „Postup při předávání lesních pozemků a identifikace hranic“.

Přílohou této žádosti je písemný posudek lesní správy s doporučeným způsobem vytyčení (jen nutné lomové body a nutná jejich stabilizace).

*Prvotním částečným vytyčením p.č. 100/6 (část s hranicí) 381/10 (v hranici) a p.č. 651 (s hranicí) lze další průběh hranic všech parcel v území pouze odhadovat. Prvotnímu souhlasíme.*

Lesy České republiky, s.p. [09]  
se sídlem Přemyslova 1106/19, Nový Hradec Králové  
500 08 Hradec Králové  
IČ: 42196451, DIČ: CZ42196451  
Lesní správa Plasy  
Žebnická 7,

25.10.2016

datum

Státní pozemkový úřad

Doručeno: 08.11.2016

SPU 572867/2016

listy: 1 přílohy

druh:



spuess6261ceb4

podpis a razítko lesní správy

30.10.2016

datum

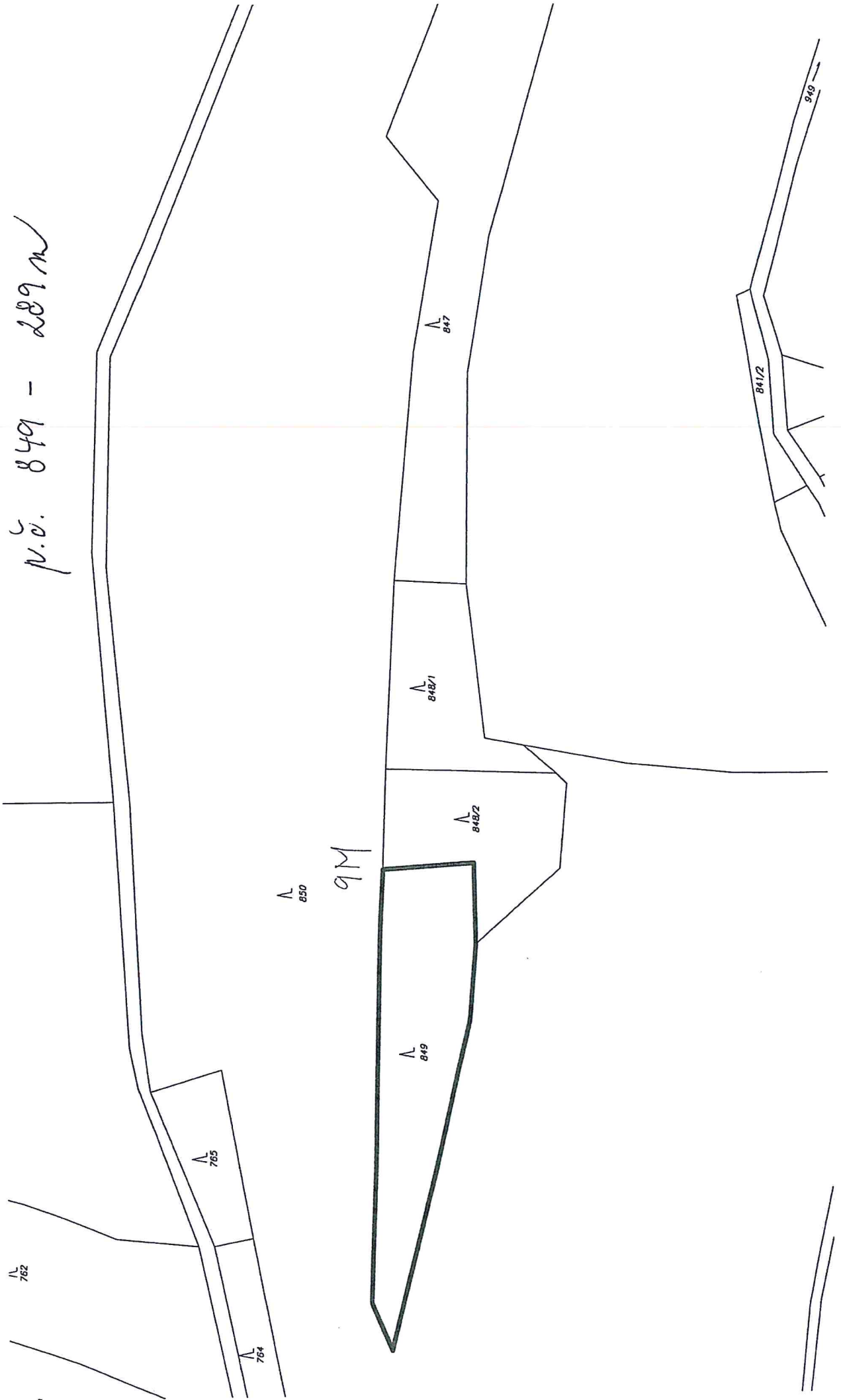
podpis/vlastníka (ů)

K této žádosti je nutné doložit:

1. Zápis o výsledku terénního šetření za účelem identifikace hranic pozemků provedený lesní správou
2. Kopii nabyvacího titulu
3. Kopii výpovědi vlastníka z nájemního vztahu současnému uživateli
4. Srovnávací sestavení parcel vyhotovené katastrálním úřadem (pokud je má vlastník k dispozici)

KMD

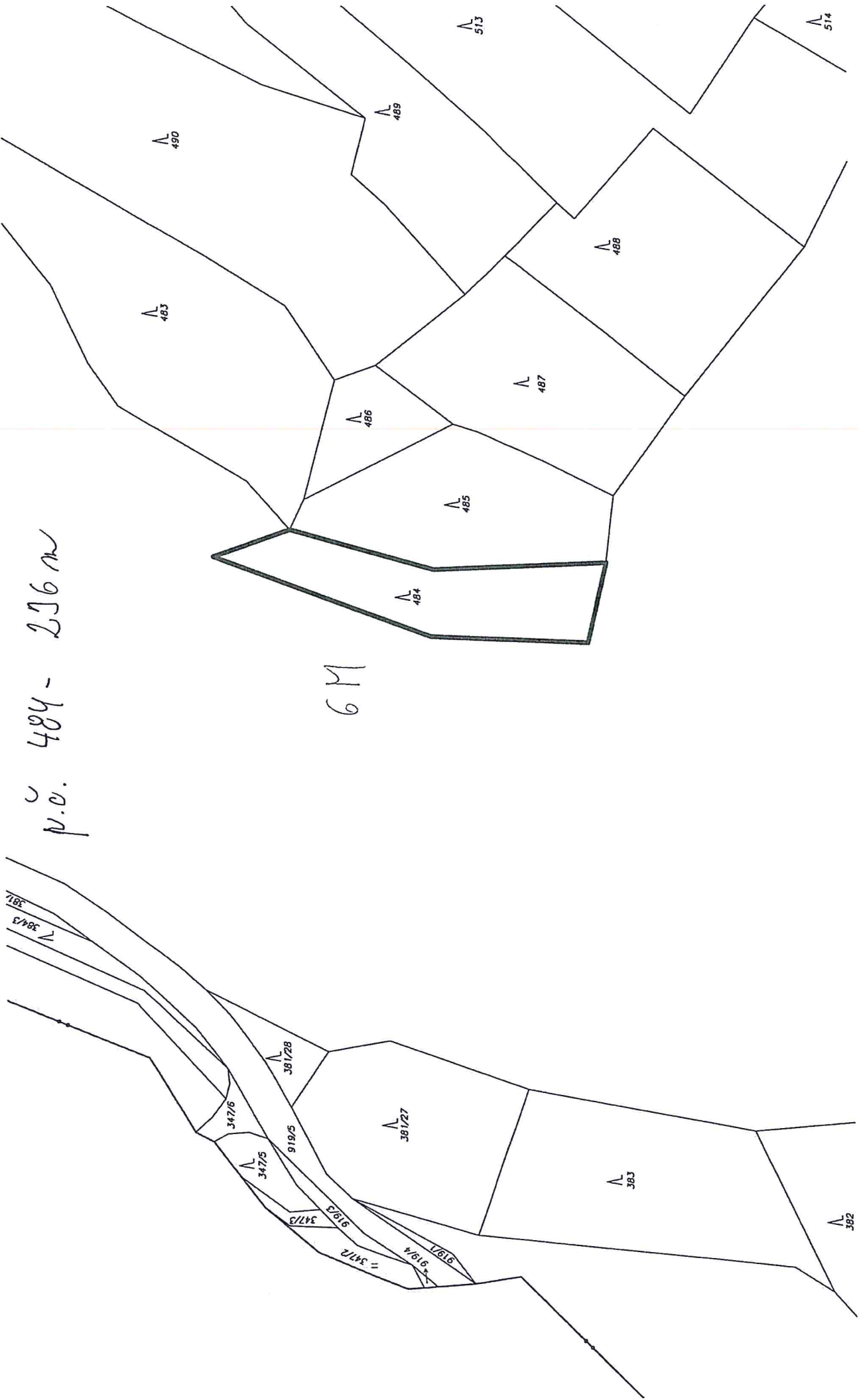
p.č. 849 - 289 m



KMD

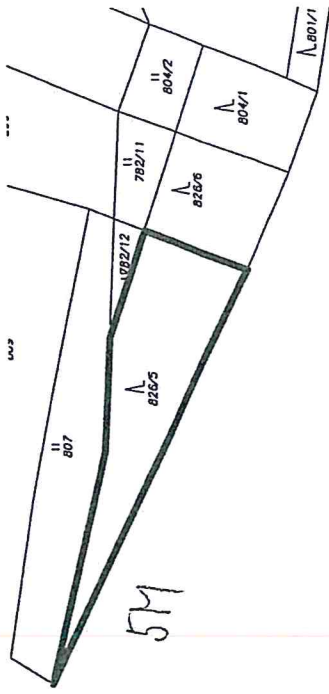
p.č. 484 - 256 m

6 M

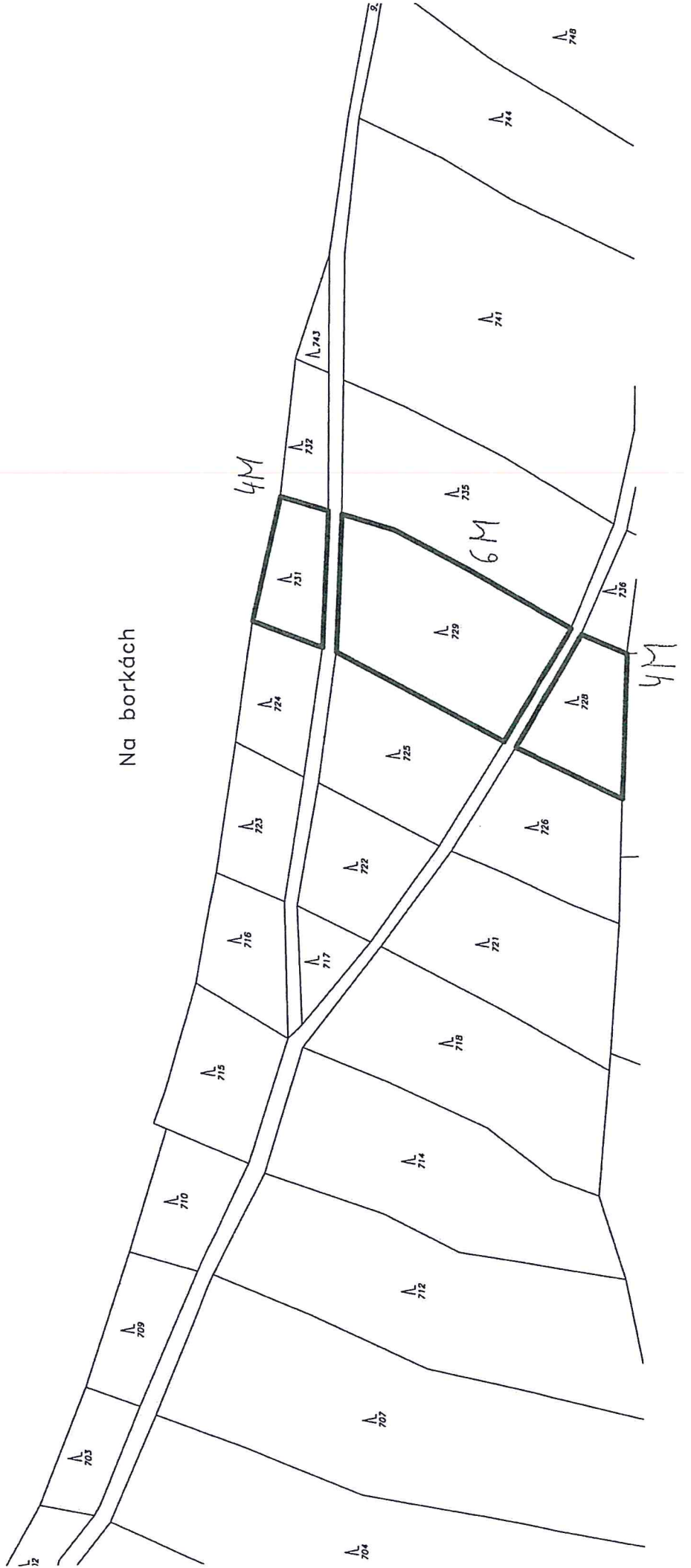


KMD

p.o. 826/5 - 221 m  
p.o. 731 - 113 m  
p.o. 729 - 208 m  
p.o. 728 - 129 m



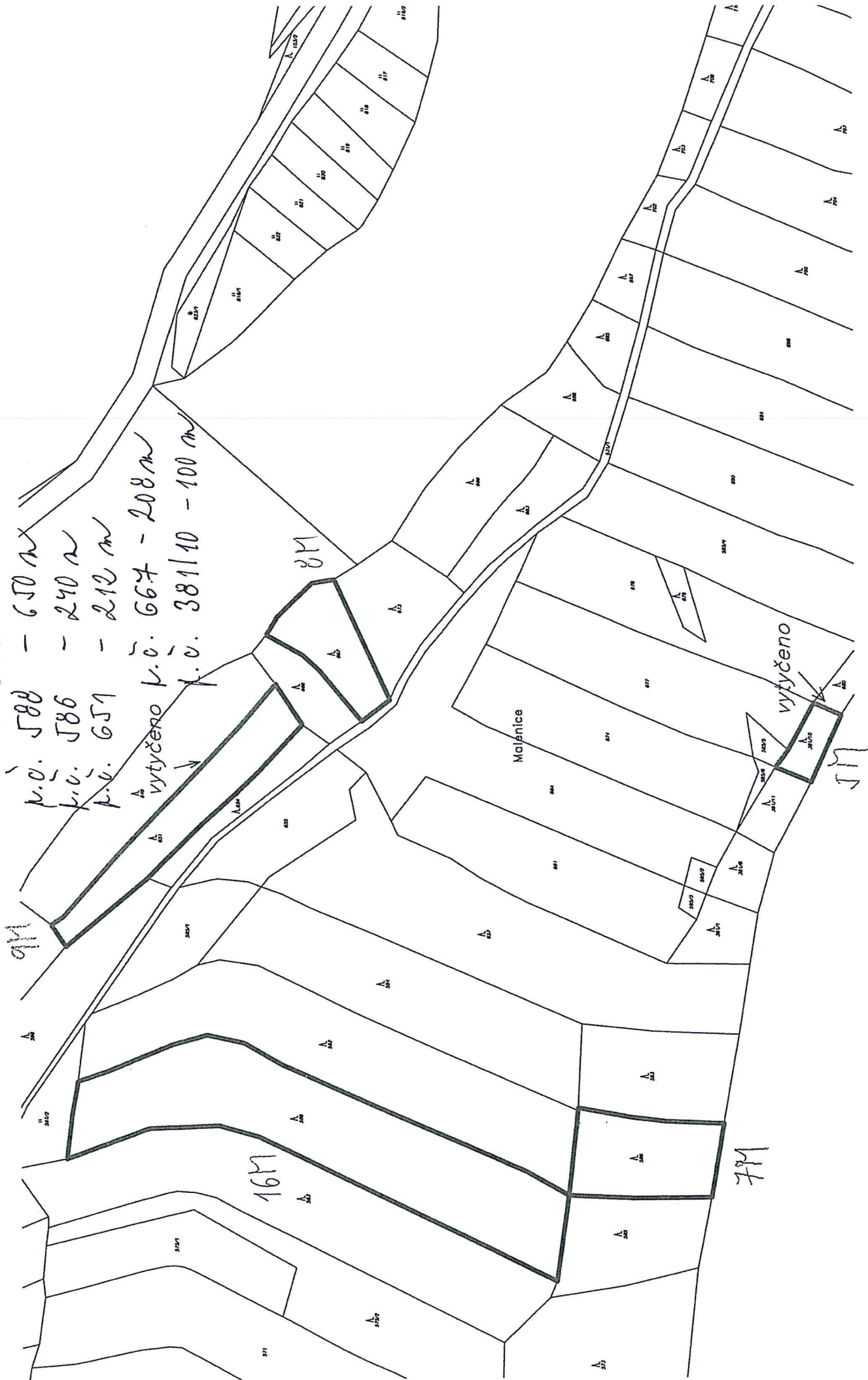
Na borkách





KMD

p.č. 588 - 650 m  
p.č. 586 - 240 m  
p.č. 651 - 212 m  
vytyčeno p.č. 667 - 208 m  
p.č. 381/10 - 100 m



9M

8M

Malanice

vytyčeno

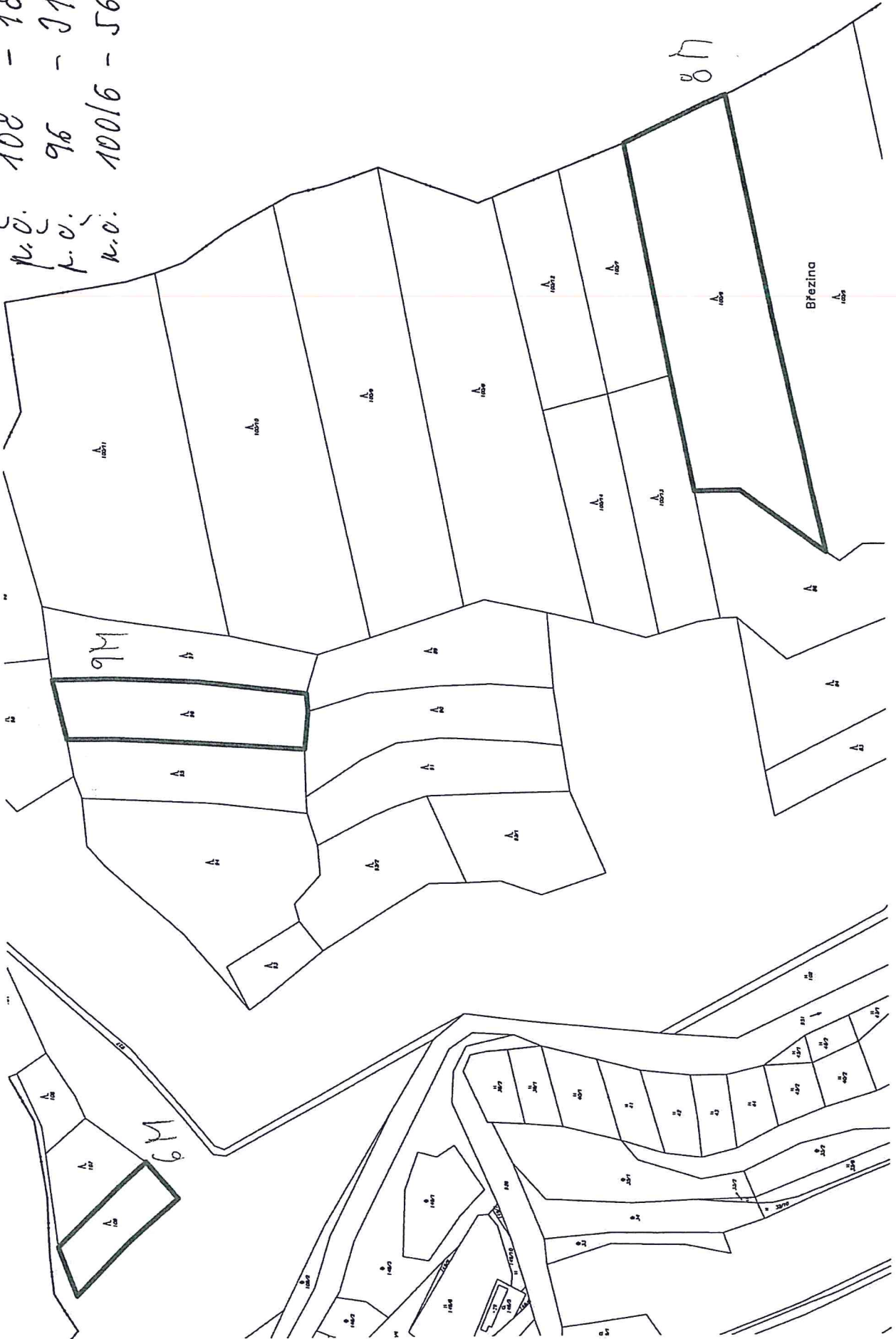
5M

16M

7M

KMD

N.č. 108 - 188a  
P.č. 96 - 318a  
N.č. 100/6 - 567



## Specifikace poptávaných služeb (k.ú. Brdo u Manětína)

Číslo	Položka	Měrná jednotka	Objem měrných jednotek	Cena za měrnou jednotku	Cena v Kč bez DPH	Výše DPH v Kč	Cena v Kč vč. DPH
Vytyčení hranic pozemků:							
1	Vytyčení lesního pozemku – KMD, DKM	100 bm*	37	1 500	55 500	11 655	67 155
2	Vytyčení lesního pozemku - PK, KM-D, analogová mapa	100 bm*					
3	Vytyčení zemědělských a ostatních pozemků - PK, KM-D, analogová mapa	100 bm*					
4	Vytyčení zemědělských a ostatních pozemků – KMD, DKM	100 bm*					
Vyhotovení GP pro:							
5	Doplnění souboru geodetických informací o pozemek evidovaný zjednodušeným způsobem (včetně vyhotovení GP pro restituce)	100 bm*					
6	Vymezení rozsahu věcného břemene k části pozemku	100 bm*					
7	Rozdělení pozemku	100 bm*					
8	Opravu geometrického a polohového určení nemovitosti	100 bm*					
9	Vyznačení nebo změna obvodu budovy, která je hlavní stavbou na pozemku, a vodního díla	100 bm*					
Ostatní:							
10	Trvalé označení hranic pozemků dle § 91 odst. 1 Katastrální vyhlášky	1 ks	102	200	20 400	4 284	24 684
11	Dočasné označení hranic pozemků dle § 91 odst. 5 Katastrální vyhlášky	1 ks					
12	Označení hranic obcí dle § 92 odst. 1 písm. a) Katastrální vyhlášky	1 ks					
13	Označení hranic obcí dle § 92 odst. 2 Katastrální vyhlášky	1 ks					