



POVODÍ VLTAVY

Povodí Vltavy, státní podnik
závod Berounka
Denisovo nábřeží 14
304 20 Plzeň

TEL.: 377 307 111
FAX: 377 237 361

BANKOVNÍ SPOJENÍ:
KOMERČNÍ BANKA, a.s. PLZEŇ - MĚSTO
č.ú.: 7004311/0100

Státní pozemkový úřad

Doručeno: 16.03.2016

SPU 136650/2016

listy 1 přílohy 1
druh



spuess625b13ed

Pozemkový úřad
Pobočka Tachov
T.G.Masaryka 1326
347 01 Tachov

VÁŠ DOPIS ZNAČKY/ ZE DNE
29.2.2016

NAŠE ZNAČKA
13805/2016/342/Kai
SP-2016/3083

VYŘIZUJE/ LINKA
Š.Kaiserová/374
Ing. J.Kail/341
Š.Vokáčová/346

DATUM
2016-03-11

KoPÚ Studánka u Tachova

k.ú. Studánka u Tachova, okres Tachov, kraj Plzeňský, č.h.p. 1-10-01-0140-0-00

VYJÁDRĚNÍ správce povodí

Dopisem ze dne 29.2.2016 jste nám předložili k vyjádření správce povodí situaci (měř. není uvedeno) k záměru „KoPÚ Studánka u Tachova“.

Povodí Vltavy, státní podnik v katastrálním území Studánka u Tachova není správcem žádného drobného ani významného vodního toku.

V daném katastrálním území protékají drobné vodní toky IDVT 10245085 a 10261652, které jsou ve smyslu § 48 odst. 2 zákona č. 254/2001 Sb., o vodách a změně některých zákonů, ve znění pozdějších předpisů - "vodní zákon", a v návaznosti na Rozhodnutí Ministerstva zemědělství č.j. 86647/2011-MZE-15112, kterým se mění rozhodnutí č.j. 35936/2010-15110, s účinností od 1. 1. 2011 ve správě Lesů České republiky, s.p.. Dalšími drobnými vodními toky ve správě s.p. Lesy ČR je DVT IDVT 10273205, 10261343 a 10243820. Jejich správa je dle § 48 odst. 4 zákona č. 254/2001 Sb..

Předložený záměr řeší uspořádání vlastnických práv k pozemkům, upravení pozemků prostorové a funkční, scelení nebo dělení pozemků a zabezpečení přístupnosti pozemků a vyrovnání jejich hranic.

Jako správce povodí, který vykonává správu v dílčím povodí Berounky, podle ustanovení § 54 odst. 1 zákona č. 254/2001 Sb., o vodách a o změně některých zákonů (vodní zákon), ve znění pozdějších předpisů, máme k uvedenému záměru následující připomínky:

1. Do mapových příloh návrhu pozemkových úprav je nutno zakreslit stanovená ochranná pásma vodních zdrojů a stanovená záplavová území.
2. Pokud budou v řešeném území navrhovaná vodní díla (úpravy toků, malé vodní nádrže apod.), požadujeme předložit projektovou dokumentaci těchto objektů k vydání stanoviska správce povodí.



Povodí Vltavy, státní podnik - zápis v obchodním rejstříku: Městský soud v Praze, oddíl A, vložka 43594

Obchodní firma: Povodí Vltavy, státní podnik
Sídlo: Holečkova 8, 150 24 Praha 5

IČO: 70889953
DIČ: CZ70889953

3. K provedení vodních děl, k jejich změnám a odstranění je třeba povolení vodoprávního úřadu dle § 15 zák.č. 254/01 Sb. o vodách a o změně některých zákonů (vodní zákon).
4. Pro správce vodních toků musí být zachována možnost provádění správy a údržby ve smyslu ustanovení § 49 zák. č. 254/01 Sb. o vodách a o změně některých zákonů (vodní zákon) ve znění pozdějších předpisů.
5. Požadujeme, aby byly respektovány již schválené návrhy územních systémů ekologické stability krajiny dle zákona č. 114/1992 Sb. o ochraně přírody a krajiny a vyhlášky MŽP č.395/92 Sb. . Upozorňujeme, že vodní toky a údolní nivy jsou podle § 4 odst. 2 zákona ČNR č.114/92 Sb. o ochraně přírody a krajiny chráněny jako významné krajinné prvky a k zásahům, mezi které patří pozemkové úpravy, změny kultur pozemků, úpravy vodních toků, je nutné závazné stanovisko orgánu ochrany přírody.

Příloha

Mapa správcovství



Povodí Vltavy,

státní podnik

závod Berounka 24

Denisovo nábřeží 14, 301 00 Plzeň

Ing. Eva Rozšafná
vedoucí provozního střediska

Kopie

PS-1-pí.Vokáčová

PS-5- ing. Kail

Typ výběru:

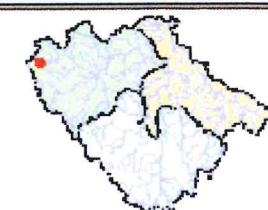

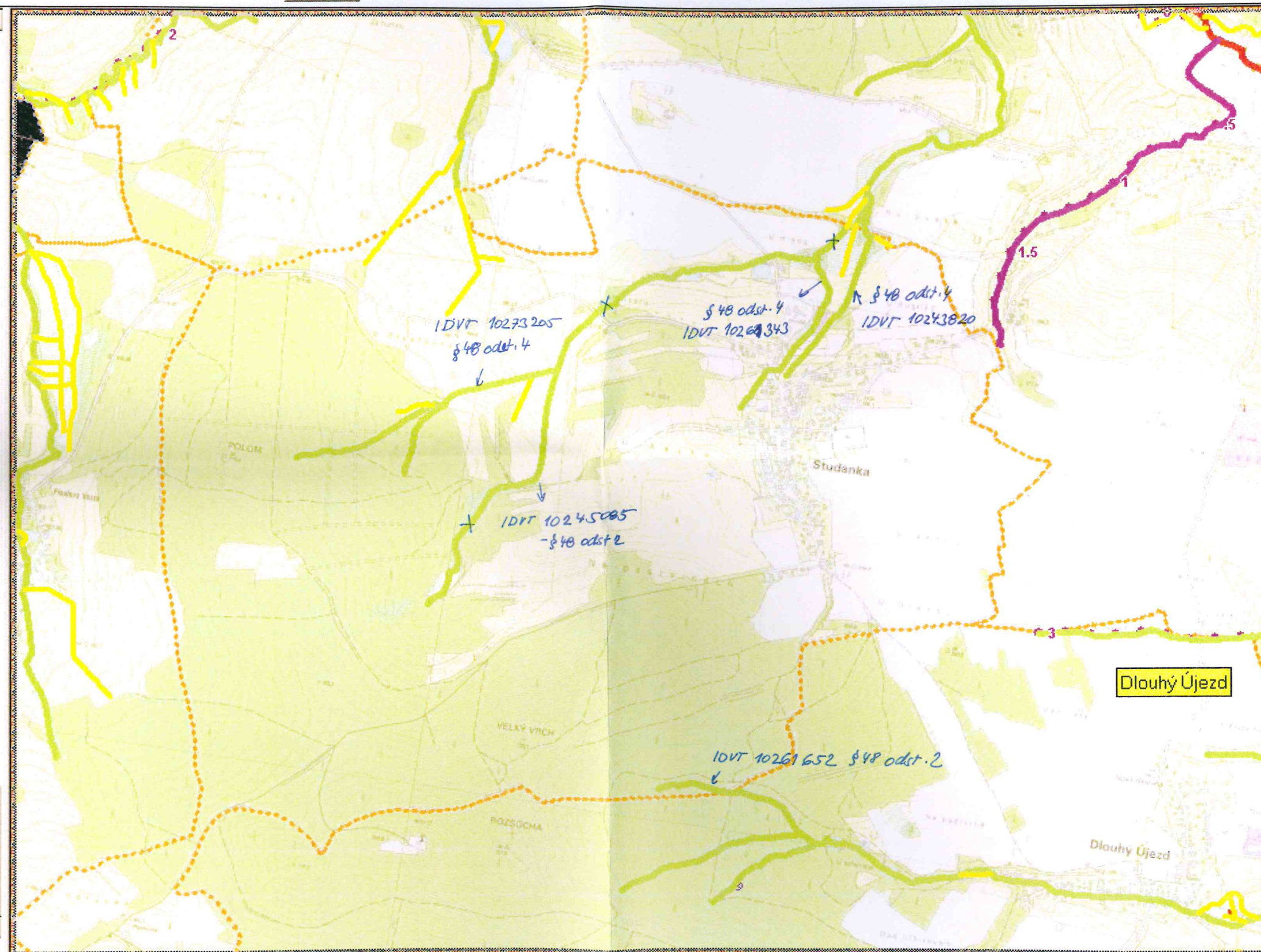
Název

Katastrální území

studánka u t

Hledat

- ☐ Státní hranice ČR
- ☒ ÚAP
 - ☐ 48 - Vodní nádrže
 - ☐ 53 - Území zvláštní
 - ☐ 54 - PPO - linie
 - ☐ 54 - PPO - plochy
 - ☐ 71 - Výroba elektřiny
- ☒ DMR 4G
 - ☐ DMP 1G - ukázka -
 - ☐ Výšky hor a kopců
 - ☐ Vrcholy hor a kopců
 - ☐ Název souboru
 - ☐ Klad KM10
 - ☐ Klad KM2
 - ☐ ZBE - 1.část
 - ☐ ZBE - 2.část
 - ☐ ZHV - 1.část
 - ☐ ZHV - 2.část
 - ☐ ZDV - 1.část
 - ☐ ZDV - 2.část
- ☒ DMR 5G
 - ☐ Název souboru
 - ☐ DMR 5G 2014
- ☐ WMS
 - ☐ VÚV Q5
 - ☐ VÚV Q20
 - ☐ VÚV Q100
 - ☐ VÚV AZZÚ
 - ☐ II. vojenské mapové
 - ☐ Využití území - COR
 - ☐ Hustota zalidnění
- ☐ Skenované mapy ZVHS
 - ☐ Počet map na jednc
 - ☐ duplikáty č.1
 - ☐ duplikáty č.2
 - ☐ duplikáty č.3
 - ☒ Hlavní vrstva
- ☒ Rastrové podklady
 - ☐ Klady ZM10 segmer
 - ☐ Ortofoto - WMS
 - ☒ ZM 1:10 000



Katastrální území : Dlouhý Újezd

1 'Katastrální území' selected

1 : 19 893

3,05 x 2,33 (mi)

Mapa	Název katastru	Kod katastru
	Studánka u Tachova	758175