

Dodatek č. 1 SMLOUVY O DÍLO

na zpracování návrhu komplexních pozemkových úprav v k.ú. Kašava, ze dne 17.2.2015
mezi smluvními stranami

Objednatel: Česká republika – Státní pozemkový úřad
Krajský pozemkový úřad pro Zlínský kraj
Zarámí 88, 760 41 Zlín

Sídlo: Státní pozemkový úřad, Husinecká 1024/11a,
130 00 Praha – Žižkov

Fakturační adresa: Ing. Mladou Augustinovou,
ředitelkou krajského pozemkového úřadu

Zastoupený: 01312774

IČ: CZ01312774 - není plátcem DPH

DIČ: z49per3

ID DS: Česká národní banka

Bankovní spojení: 19 – 3723001/0710

Číslo účtu:

Realizující pobočka: Pobočka Zlín

Sídlo pobočky: Zarámí 88, 760 41 Zlín

Ve smluvních záležitostech je oprávněn jednat: Ing. Lubomír Holubec, vedoucí pobočky

Telefon / e-mail: +420 721 208 363 / l.holubec@spucr.cz

V tech. záležitostech je oprávněn jednat: Ing. arch. Jana Němcová

Telefon / e-mail: +420 725 918 061 / j.nemcova1@spucr.cz

dále jen „objednatel“

Zhotovitel: GEOREAL spol. s r. o.

Sídlo: Hálkova 1059/12, 301 00 Plzeň

Zastoupený: Ing. Karlem Vondráčkem, jednatelem
společnosti

IČ: 40527514

DIČ: CZ40527514

ID DS: S857625

Bankovní spojení: Česká spořitelna, a.s.

Číslo účtu: 720092329/0800

Společnost zapsaná v obch. rejstříku vedeném: Krajským soudem v Plzni, oddíl C, vložka 1442

Ve smluvních záležitostech je oprávněn jednat: Ing. Karel Vondráček

Telefon / e-mail: +420 377 237 349 / georeal@georeal.cz

V tech. záležitostech je oprávněn jednat: Ing. Vladimíra Vondráčková

Telefon / e-mail: +420 377 237 349 / georeal@georeal.cz

Osoba odpovědná (úředně oprávněná) za zpracování návrhu KoPÚ Ing. Vladimíra Vondráčková

Osoba odpovědná (odborně způsobilá) k výkonu zeměměřických činností v rámci zpracování návrhu KoPÚ a vytýčení pozemků Ing. Karel Vondráček

dále jen „zhotovitel“

Úvodní ustanovení

1. Mezi účastníky byla dne 17.2.2015 sepsána smlouva o dílo na vypracování návrhu Komplexních pozemkových úprav (KoPÚ) v k.ú. Kašava (dále jen „smlouva“).

2. V souvislosti s žádostí zhotovitele ze dne 17.8.2015 o změnu termínů z důvodu mimořádně obtížných podmínek pro zaměření skutečného stavu a nevhodných povětrnostních podmínek pro provedení šetření hranic v zimních měsících se smluvní strany dohodly na posunu termínů u dílčích fakturačních celků 3.1.2., 3.1.4. a 3.1.5. Změny termínů dílčích fakturačních celků jsou uvedeny v bodě I. a současně v příloze tohoto dodatku – Položkovém výkazu činností – KoPÚ v k.ú. Kašava.

I.

1. Položkový výkaz činností - KoPÚ v k.ú. Kašava, který je jako příloha nedílnou součástí smlouvy, se u níže uvedených dílčích fakturačních celků upravuje takto:

3.1.2. Podrobné zaměření polohopisu v obvodu KoPÚ mimo trvalé porosty a v trvalých porostech

Termín plnění: 30.11.2015

3.1.4. Upřesnění obvodu KoPÚ – zjišťování hranic pozemků na hranicích obvodu KoPÚ, geometrické plány na upřesněný obvod KoPÚ, předepsaná stabilizace dle vyhlášky č. 357/2013 Sb.

Termín plnění: 31.5.2016

3.1.5. Zjišťování hranic pozemků neřešených dle § 2 zákona, včetně potřebných geometrických plánů na hranici mezi řešenými a neřešenými pozemky dle § 2 zákona

Termín plnění: 31.5.2016

II.

Ostatní ustanovení smlouvy ze dne 17.2.2015 zůstávají v platnosti beze změn.

III.


1. Dodatek je vyhotoven ve třech stejnopisech, z nichž každý má platnost originálu. Objednatel obdrží dvě vyhotovení dodatku, zhotovitel převezme dodatek v jednom vyhotovení.

2. Tento dodatek nabývá platnost a účinnost dnem podpisu obou smluvních stran.

Ve Zlíně dne 24.8.2015

Za objednatele:

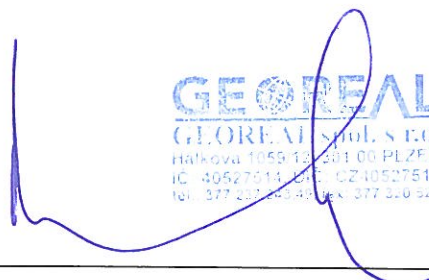
STÁTNÍ POZEMKOVÝ ÚŘAD
Krajský pozemkový úřad pro Zlínský kraj
Zarání 88
760 41 Zlín



Česká republika – Státní pozemkový úřad
Krajský pozemkový úřad pro Zlínský kraj
Ing. Mlada Augustinová
ředitelka

Za zhotovitele:

GEOREAL
GEOREAL spol. s r.o.
Hájkova 1055/13, 301 00 PLZEŇ
IČ: 40527514, DIČ: CZ-40527514
Tel: 377 239 203 40 Fax: 377 320 929



GEOREAL spol. s r. o.
Ing. Karel Vondráček
jednatel

Příloha:

1. Položkový výkaz činností - KoPÚ Kašava

Příloha ke Smlouvě o dílo - Položkový výkaz činností - KoPÚ v k.ú. Kašava, dodatek č. 1


Hlavní celek / dílčí část		MJ	Počet MJ	Cena za MJ bez DPH v Kč	Cena bez DPH celkem v Kč	Termín ukončení
3.1.	Přípravné práce					
3.1.1.	Revize stávajícího bodového pole	bod	74	400	29 600	30.6.2015
	Doplnění stávajícího bodového pole	bod	20	1 000	20 000	
3.1.2.	Podrobné zaměření polohopisu v obvodu KoPÚ mimo trvalé porosty a v trvalých porostech	ha	418	950	397 100	30.11.2015
3.1.3.	Rozbor současného stavu	ha	418	150	62 700	30.11.2015
	Vodohospodářská studie	ks	1	30 000	30 000	30.11.2015
3.1.4.	Upřesnění obvodu KoPÚ - zjišťování hranic pozemků na hranicích obvodu KoPÚ, geometrické plány na upřesněný obvod KoPÚ, předepsaná stabilizace dle vyhl. č. 357/2013 Sb.	100 bm	460	1 050	483 000	31.5.2016
3.1.5.	Zjišťování hranic pozemků neřešených dle § 2 zákona, včetně potřebných geometrických plánů na hranici mezi řešenými a neřešenými pozemky dle § 2 zákona	100 bm	44	700	30 800	31.5.2016
3.1.6.	Dokumentace k soupisu nároků vlastníků pozemků	ha	418	250	104 500	31.7.2016
Přípravné práce celkem (3.1.1.-3.1.6.) bez DPH v Kč					1 157 700	31.7.2016
3.2.	Návrhové práce					
3.2.1.	Vypracování plánu společných zařízení	ha	410	400	164 000	31.10.2016
3.2.1.1.	Předběžný inženýrsko geologický průzkum pro opatření sloužící k zpřístupnění pozemků	100 bm	150	160	24 000	
	Předběžný inženýrsko geologický průzkum pro vodohospodářská a protierozní opatření	ha	45	220	9 900	
3.2.1.2.	Výškopisné zaměření zájmového území v obvodu KoPÚ v trvalých a mimo trvalé porosty	ha	90	500	45 000	31.10.2016
3.2.1.3.	Potřebné podélné a příčné profily liniových staveb PSZ pro stanovení plochy záboru půdy stavbami	100 bm	140	250	35 000	
3.2.1.4.	Potřebné podélné a příčné profily vodohospodářských PSZ pro stanovení plochy záboru půdy stavbami	100 bm	60	300	18 000	
3.2.2.	Vypracování návrhu nového uspořádání pozemků k vystavení dle §11 odst. 1 zákona	ha	410	900	369 000	30.6.2017
3.2.3.	Předložení kompletní dokumentace nového uspořádání pozemků	ks	3	2 000	6 000	do 1 měsíce od výzvy zadavatele
Návrhové práce celkem (3.2.1.-3.2.3.) bez DPH v Kč					670 900	do 1 měsíce od výzvy zadavatele
3.3	Mapové dílo	ha	418	350	146 300	do 3 měsíců od výzvy zadavatele
Mapové dílo celkem (3.3.) bez DPH v Kč					146 300	
3.4.	Vytyčení pozemků dle zapsané DKM					
	Vytyčování hranic pozemků dle zapsané DKM v souladu s §87 až §92 vyhl.č. 357/2013 Sb.	100 bm	300	300	90 000	nejpozději do konce roku následujícího po roce, v němž došlo k zápisu KoPÚ do katastru nemovitostí
Vytyčení pozemků dle zapsané DKM celkem (3.4.) bez DPH v Kč					90 000	

Rekapitulace hlavních fakturačních celků

1. Přípravné práce celkem (3.1.1.-3.1.6.) bez DPH v Kč	1 157 700 Kč
2. Návrhové práce celkem (3.2.1.-3.2.3.) bez DPH v Kč	670 900 Kč
3. Mapové dílo celkem (3.3.) bez DPH v Kč	146 300 Kč
4. Vytýčení pozemků dle zapsané DKM (3.4.) bez DPH v Kč	90 000 Kč
Celková cena bez DPH v Kč	2 064 900 Kč
DPH 21% v Kč	433 629 Kč
Celková cena díla včetně DPH v Kč	2 498 529 Kč


Ve Zlíně dne 24.8.2015

Za objednatele: **STÁTNÍ POZEMKOVÝ ÚŘAD**
 Krajský pozemkový úřad pro Zlínský kraj
 Zarámí 88
 760 41 Zlín



Krajský pozemkový úřad pro Zlínský kraj
 Ing. Mlada Augustinová
 ředitelka

Za zhotovitele:



GEOREAL
 GEOREAL spol. s r.o.
 Hálkova 1056 301 00 PLZEŇ
 IČ: 40527614 DIČ: CZ40527614
 tel.: 377 302 432 fax: 377 320 529

GEOREAL spol. s r. o.
 Ing. Karel Vondráček
 jednatel