

KoPÚ Milasín – zadávací výkres

Dolní Rožínka









Plocha upravovaného území.....161 ha
Délka vnějšího obvodu k řešení4 840 m
Délka vnějšího obvodu k převzetí.....6 551 m
Délka vnitřního obvodu.....1 908 m

Rožná

Jabloňov

Bukov na Moravě

LEGENDA

	vnější obvod pozemkové úpravy šetřený
	vnitřní obvod pozemkové úpravy šetřený
	lesní pozemkyvyloučené z KoPÚ – obnova z roku 2012
	vnější obvod pozemkové úpravy převzatý
	lesní pozemky
	katastrální hranice řešeného k.ú.
	katastrální hranice okolních k.ú.
	hranice parcely