



[Nahlížení do katastru nemovitostí](#)

[Dálkový přístup do katastru nemovitostí](#)

[Geoportál](#)

Nyní jste zde: [Katastr nemovitostí](#) » [Digitalizace a vedení katastrálních map](#) » [Digitalizace katastrálních map](#) » Dokument

k.ú.: 719501 - Horní Pertoltice - podrobné informace

Údaje jsou ve správě KP Frýdlant email: kp.frydlant@cuzk.cz
ul. Míru 163, 46401 Frýdlant telefon: 482416000 fax:

Kraj	78 - Liberecký	NUTS3	CZ051
Okres	3505 - Liberec	NUTS4	CZ0513
Obec	564311 - Pertoltice	NUTS5	CZ0513564311
Pracoviště	532 - Frýdlant		

Obec s rozšířenou působností 5102 - Frýdlant
Pověřený obecní úřad 51021 - Frýdlant

Statistické údaje (stav ke dni: 31.07.2016)

Pozemky KN/ZE				Ostatní údaje		
Druh pozemku	Způsob využití	Počet parcel	Vyměra [m ²]	Typ údaje	Způsob využití	Počet
orná půda		79	1489992	č.p.	rod.dům	40
zahrada		77	43498	č.e.	jiná st.	1
travní p.		306	1098536	č.e.	rod.rekr	27
lesní poz		23	482247	bez čp/če	garáž	1
vodní pl.	rybník	20	78180	bez čp/če	jiná st.	5
vodní pl.	tok přirozený	8	4830	bez čp/če	zem.stav	5
vodní pl.	tok umělý	6	13461			
vodní pl.	zamokřená pl.	5	15017	Celkem BUD		79
zast. pl.	zboženiště	33	8968	LV		115
zast. pl.		80	27313	spoluvlastník		158
ostat.pl.	dobývací prost.	2	862			
ostat.pl.	jiná plocha	6	849			
ostat.pl.	manipulační pl.	10	6218			
ostat.pl.	nepločná půda	30	12993			
ostat.pl.	ostat.komunikace	85	73830			
Celkem KN		770	3356794			
Par. KMD		770	3356794			

Katastrální mapa (současná forma, dosavadní vývoj obnovy, dokončení digitalizace)

Druh mapy	Právní moc	Měřítko	Platná od	Platná do	Poznámka
KMD		1:1000	13.05.2010		
S-SK GS		1:2880	1843	13.05.2010	28.02.1824

Aktuality

03.08.2016

Podrobný popis změn a vzorové soubory INSPIRE GML 4.0, které nahrazují stávající soubory od 1.10.2016 [více](#) ...

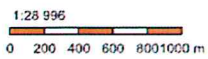
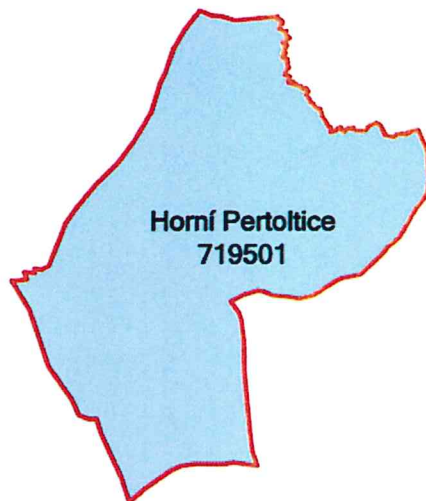
18.07.2016

Aktuální číslo Geodetického a kartografického obzoru (07/2016) ke stažení [zde](#).


29.06.2016

Oznámení o vyhlášení výběrových řízení na služební místa ředitelů Katastrálních pracovišť Vyškov, Břeclav a Kutná Hora - informace [zde](#).

Stav digitalizace katastrálních map k 01.08.2016



ČÚZK, SCD, vygenerováno 01.08.2016 mapovým serverem Marushka®

 vektorová
katastrální mapa

Digitalizace katastrální mapy je dokončena.
S případnými dotazy k výše uvedeným údajům se obraťte na [KP Frýdlant](#).

vypočteno: 04.08.2016 16:58

Copyright © 2016 ČÚZK, všechna práva vyhrazena
Pod sídlištěm 1800/9, 182 11 Praha 8 | tel.: +420 284 041 111, fax: +420 284 041 204

 [RSS 2.0](#) [Mapa stránek](#) [Prohlášení o přístupnosti](#)