

Dodatek č. 3 ke smlouvě o dílo

č. objednatele: 121-2014-508101 uzavřené dle § 539 a následujících zákona č. 513/1991 Sb., obchodní zákoník ve znění pozdějších předpisů

KoPÚ Kostomlaty pod Milešovkou

mezi smluvními stranami

O b j e d n a t e l:

Adresa:

Ve smluvních záležitostech oprávněn jednat:
V technických záležitostech oprávněn jednat:

Bankovní spojení:

Číslo účtu:

IČ/DIČ:

dále jen „objednatel“

a

**Česká republika - Státní pozemkový úřad
Krajský pozemkový úřad pro Ústecký kraj**

Krajský pozemkový úřad pro Ústecký kraj
Husitská 1071/2, 415 02 Teplice

Ing. Martin Vrba, ředitel KPÚ pro Ústecký kraj
Hana Němcová

KPÚ pro Ústecký kraj, Pobočka Teplice
ČNB

3723001/0710

01312774/CZ01312774

Z h o t o v i t e l:

Adresa:

Zastoupený:

Ve smluvních záležitostech oprávněn jednat:
V technických záležitostech oprávněn jednat:

Bankovní spojení:

Číslo účtu:

IČ/ DIČ

Společnost je zapsána v obchodním rejstříku vedeném u Krajského soudu v Ústí nad Labem oddíl C, vložka 24660

dále jen „zhotovitel“

INGEOS spol. s r.o.

Masarykova 2462/55, 415 02 Teplice

Tomášem Charvátém

Tomáš Charvát

Ing. Miroslav Charvát, Tomáš Charvát

Raiffeisenbank

944056036/5500

27331083/ CZ27331083

uzavřely níže uvedeného dne, měsíce a roku tento dodatek č. 3

Název veřejné zakázky

Komplexní pozemkové úpravy v katastrálním území Kostomlaty pod Milešovkou

Místo plnění veřejné zakázky

Katastrální území Kostomlaty pod Milešovkou

Čl. I

Předmět a účel dodatku

1. Na základě projednání změny plnění smlouvy ze dne 11.5.2016 došlo k posunu termínů dílčí díla 2.1., 2.2, 2.3. a 2.4.

Posun termínů dílčích částí díla 2.1., 2.2, 2.3. a 2.4. je potřebný z následujících důvodů nepředpokládaných změn trasy nově budované komunikace III. třídy Kostomlaty – Bílina, kterou v rámci své činnosti provádí Severočeské doly a.s. Chomutov. Trasa nově budované komunikace (její přesné umístění) je nezbytná pro navržení plánu společných zařízení v rámci KoPÚ Kostomlaty pod Milešovkou.

2. Změna termínu ukončení je provedena u dílčích částí díla 2.1. - Vypracování plánu společných zařízení (vč. vyjádření orgánů a organizací v průběhu zpracování). U dílčích částí díla 2.2. - Výškopisné zaměření zájmového území pro zpracování plánu společných zařízení (podélné a příčné profily spol. zařízení pro stanovení ploch záboru půdy při zprac. realizačních projektů, včetně geologického průzkumu a nezbytných výpočtů pro vodohospodářskou část PSZ). U dílčích částí díla 2.3. – Vypracování návrhu nového uspořádání pozemků (včetně bilanci) a 2.4. – Předložení kompletní dokumentace návrhu KoPÚ Kostomlaty pod Milešovkou.
3. V příloze č. 1 ke Smlouvě o dílo – KoPÚ Kostomlaty pod Milešovkou se mění termíny u dílčích fakturačních celků:
- 2.1. a 2.2. z 1. 6. 2016 na 15. 11. 2016
 - 2.3. z 1. 11. 2016 na 30. 4. 2017
 - 2.4. z 1. 2. 2017 na 30. 5. 2017.

Čl. II Závěrečná ustanovení

- Nedílnou součástí tohoto dodatku č. 3 je příloha č. 1 k SOD - KoPÚ v k.ú. Kostomlaty pod Milešovkou.
- Dodatek č. 3 je vyhotoven v pěti stejnopisech, z toho ve třech vyhotoveních pro objednatele, ve dvou vyhotoveních pro zhotovitele, z nichž každý má povahu originálu.
- Ostatní ujednání vyplývající ze smlouvy o dílo číslo objednatele: 121-2014-508101 uzavřené mezi objednatelem a zhotovitelem dne 31. 3. 2014, zůstávají v platnosti.
- Dodatek nabývá platnosti a účinnosti dnem podpisu smluvními stranami.


V Teplicích dne: 26 -05- 2016

V Teplicích dne: 26 -05- 2016

Za objednatele

Za zhotovitele:




Ing. Martin Vrba
ředitel Krajského pozemkového
úřadu pro Ústecký kraj

 INGEOS spol. s r.o.
Masarykova 2462/55
415 01 TEPLICE

Tomáš Charvát Jiřina Charvátová
jednatelé společnosti

Příloha:

- Příloha ke Smlouvě o dílo KoPÚ Kostomlaty pod Milešovkou


1. Přípravné práce						
1.1.	Vyhodnocení podkladů a rozbor souč. stavu	ha	1.080	100	108 000	31.10.2014
1.2.	Dohledání, ověření stávajícího bodového pole, návrh na doplnění	bod	42	200	8 400	31.10.2014
	Doplnění stávajícího bodového pole včetně stabilizace	bod	4	4 500	18 000	
1.3.	Polohopisné zaměření zájmového území	ha	1.080	450	486 000	31.10.2014
1.4.	Geometrické a polohové určení vnějšího obvodu upravovaného území s šetřením hranic včetně katastrálních, obecních a jejich změn a potřebných GP a ZPMZ	100 bm	161	1 550	249 550	02.07.2015
	Stabilizace plastovou značkou	bod	923	68	62 764	
	Stabilizace kat. hr. kamennou značkou	bod	7	800	5 600	
	Geometrické a polohové určení vnitřního obvodu upravovaného území s šetřením hranic, jejich změn a potřebných GP a ZPMZ	100 bm	178	1 650	293 700	
1.5.	Zjišťování hranic pozemků neřešených dle §2 zák. - vytyčení pozemků	100 bm	42	600	25 200	02.07.2015
	Stabilizace plastovou značkou	bod	61	68	4 148	
1.6.	Dokumentace nároků vlastníků pro vypracování návrhu nového uspořádání	ha	1.048	100	104 800	18.11.2015
2. Návrhové práce						
2.1.	Vypracování plánu společných zařízení (vč. vyjádření orgánů a organizací v průběhu zpracování);	ha	1.048	150	157 200	15.11.2016
2.2.	Výškopisné zaměření zájmového území pro zpracování plánu společných zařízení, podélné a příčné profily společných zařízení pro stanovení plochy záboru půdy a pro další využití při zpracování realizačních projektů, včetně geologického průzkumu a nezbytných výpočtů pro vodohospodářskou část plánu společných zařízení	ha	75	800	60 000	15.11.2016
2.3.	Vypracování návrhu nového uspořádání pozemků, včetně bilancí	ha	1.048	150	157 200	30.4.2017
2.4.	Předložení kompletní dokumentace návrhu KPÚ	ks	3	5 000	15 000	30.5.2017
3. Vytyčení pozemků podle schváleného návrhu a mapového díla						
						Termín ukončení v měsících od výzvy zadavatele
3.1.	Vytyčení hranic pozemků dle návrhu KPÚ	100 bm	1.890	100	189 000	3
	Stabilizace plastovou značkou	bod	1.250	68	85 000	
3.2.	Zpracování mapového díla včetně DKM a SPI	ha	1.048	200	209 600	3

Rekapitulace hlavních fakturačních celků	
1. Přípravné práce celkem (1.1.-1.6.) bez DPH	1 397 578 Kč
2. Návrhové práce celkem (2.1.-2.4.) bez DPH	389 400 Kč
3. Vytyčení pozemků podle schváleného návrhu a mapové dílo celkem (3.1.-3.2.) bez DPH	483 600 Kč
Celková cena bez DPH	2 270 578 Kč
DPH (21 %)	476 821 Kč
Celková cena díla včetně DPH	2 747 399 Kč


V Teplicích dne : 26-05-2016

Za objednatele:




Ing. Martin Vrba
ředitel Krajského pozemkového
úřadu pro Ústecký kraj

Za zhotovitele:



INGEOS spol. s r.o.
Masarykova 2462/55
415 01 TEPLICE

Tomáš Charvát Jiřina Charvátová
jednatelé společnosti