

ČÍSLO PROTOKOLU
07711-140054


- Legenda linií:
- okraj komunikace, zpevněná plochy
 - okraj žlabu, vodního totu
 - terénní hrana
 - svodidla, zábradlí, opěrné zdi
 - projekt


 <div>ZEMĚMĚŘICTVÍ JESENÍK s.r.o. Karla Čapka 553/6 790 01 Jeseník tel. 584 412 248 info@zemjes.cz www.zemjes.cz</div>		Č. zakázky: 07711-140054		Náležitosti a přesnosti odpovídá právním předpisům a podmínkám písemně dohodnutým s objednatelem
		Zaměřil: Svoboda, Sedlářík		
		Dne: 30.9. 2014		
		Výpracoval: Vít Svoboda		
		Dne: 30.9. 2014		
Souřadnicový systém: S-JTSK		Přístroj: LEICA 1203, CHC		Ověřil úředně oprávněný zeměměřický inženýr: Ing. Radek Procházka Dne: 30.9. 2014 Č. ověření: 167/2011
Výškový systém: Bpv		Tř. přesnosti: 3 (dle ČSN 01 3410)		
Okres: Sumperk		Katastrální území: Vlachov		
Mapový list: Zabřeh 7-6/141 - 332				
Objednatel: IDS Inženýrské a dopravní stavby Olomouc, a.s., Albertova 21,779 00 Olomouc				
Stavba: SILNICE I/44 VLACHOV - RÁJEC				Formát: 1000 x 297 Číslo výkresu: 1
Stavební objekt: SO 153.1 POLNÍ CESTA v km 0.000 - 1.305, k.ú. VLACHOV				
Výkres: Situace skutečného stavu				




ČÍSLO PROTOKOLU
07711-140054

- Legenda linií:
- okraj komunikace, zpevněná plochy
 - okraj žlabu, vodního totu
 - terénní hrana
 - svodidla, zábradlí, opěrné zdi
 - projekt

<div><div>ZEMĚMĚŘICTVÍ JESENÍK Karlův Čapka 553/6 790 01 Jeseník tel. 584 412 248 info@zemjes.cz www.zemjes.cz</div></div>	Č. zakázky:	07711-140054	Náležitosti a přesnosti odpovídá právním předpisům a podmínkám písemně dohodnutým s objednatelem	
	Zaměřil:	Svoboda, Sedlářík		
	Dne:	30.9. 2014		
	Vypracoval:	Vit Svoboda		
	Dne:	30.9. 2014		
Souřadnicový systém:	S-JTSK	Přístroj:	LEICA 1203, CHC	
Výškový systém:	Bpv	Tr. přesnosti:	3 (dle ČSN 01 3410)	
Okres:	Šumperk	Katastrální území:	Vlachov	
Mapový list:	Záběh 7-6/141 - 332	Objednatel: IDS Inženýrské a dopravní stavby Olomouc, a.s., Albertova 21,779 00 Olomouc		
Objednatel:	IDS Inženýrské a dopravní stavby Olomouc, a.s., Albertova 21,779 00 Olomouc			
Stavba:	SILNICE I/44 VLACHOV - RAJEC			
Stavební objekt:	SO 153.1 POLNÍ CESTA v km 0.000 - 1.305, k.ú. VLACHOV			
Výkres:	Situace skutečného stavu			
		Ověřil úředně oprávněný zeměměřický inženýr:		
		Ing. Radek Procházka		
		Dne:	30.9. 2014	Č. ověření: 167/2011
		Formát:	1000 x 297	Číslo výkresu: 2
		Měřítko:	1:500	



- Legenda linií:
- okraj komunikace, zpevněná plochy
 - okraj žlabu, vodního totu
 - terénní hrana
 - svodidla, zábraddlí, opěrné zdi
 - projekt

ZEMĚMĚŘICTVÍ JESENÍK s.r.o.		Č. zakázky: 07711-140054		Náležitosti a přesnosti odpovídá právním předpisům a podmínkám písemně dohodnutým s objednatel		
	Karla Čapka 553/6 790 01 Jeseník tel. 584 412 248 info@zemjes.cz www.zemjes.cz	Zaměřil: Svoboda, Sedlářík				
		Dne: 30.9. 2014				
		Vypracoval: Vit Svoboda				
		Dne: 30.9. 2014				
Souřadnicový systém: S-JTSK		Přístroj: LEICA 1203, CHC		Tř. přesnosti: 3 (dle ČSN 01 3410)		
Výškový systém: Bpv		Katastrální území: Vlachov, Zvole u Zábřeha				
Okres: Šumperk		Mapový list: Zábřeh 7-6/141 - 332		Objednatel: IDS Inženýrské a dopravní stavby Olomouc, a.s., Albertova 21,779 00 Olomouc		
Stavba: SILNICE I/44 VLACHOV - RÁJEC						
Stavební objekt: SO 153.1 POLNÍ CESTA v km 0.000 - 1.305, k.ú. VLACHOV		Výkres: Situace skutečného stavu		Ověřil úředně oprávněný zeměměřický inženýr: Ing. Radek Procházka Dne: 30.9. 2014 Č. ověření: 167/2011		
		Formát: 914 x 297		Číslo výkresu: 3		
		Měřítko: 1:500				