



č. smlouvy objednatele: 6/2013

č. smlouvy zhotovitele: 106-2615-13

Dodatek č. 7 ke smlouvě o dílo

na vypracování návrhu komplexní pozemkové úpravy v katastrálním území **Těšany**

SMLUVNÍ STRANY:

Objednatel:

Sídlo:

Sídlo pobočky:

Ve smluvních záležitostech oprávněn jednat:

Tel.:

V technických záležitostech oprávněn jednat:

Tel.:

E-mail:

ID DS:

Bankovní spojení:

Číslo účtu:

IČ/DIČ

Česká republika - Státní pozemkový úřad,
Husinecká 1024/11a, 130 00 Praha 3

Krajský pozemkový úřad pro Jihomoravský kraj Pobočka Brno

Kotlářská 931/53, 602 00 Brno

Ing. Petr Grmela, vedoucí Pobočky Brno

+420 606 644 727

Ing. Miroslava Priessnitzová

+420 602 559 300

brno.pk@spucr.cz

z49per3

Česká národní banka a.s.

3723001/710

01312774 / není plátcem DPH

a

Zhotovitel:

Adresa:

Zastoupený:

Ve smluvních záležitostech oprávněn jednat:

V technických záležitostech oprávněn jednat:

E-mail:

ID DS:

Bankovní spojení:

Číslo účtu:

IČ/DIČ

AGROPROJEKT PSO, s.r.o.

Slavičkova 1b, 638 00 Brno

Ing. Zdeňkem Stříteckým, jednatelem společnosti

Ing. Zdeňkem Střítecký, jednatel společnosti

Ing. Milan Pavlík, ředitel společnosti

info@agroprojektpsocz

784cctd

ČSOB a.s. Brno

372520453 / 0300

41601483 / CZ41601483

Společnost je zapsána v obchodním rejstříku vedeném u Krajského soudu v Brně, oddíl C, vložka 2171.

Smluvní strany se dohodly, že zahrnutím části k. ú. Újezd u Brna do obvodu komplexní pozemkové úpravy v k. ú. Těšany dojde k navýšení výměry řešeného území o cca 8 ha a změně termínů odevzdání některých fakturačních celků v důsledku větší časové náročnosti s provedením nových služeb. Tímto dodatkem se stávající smlouva o dílo ve znění dodatků č. 1, č. 2, č. 3, č. 4, č. 5 a č. 6 mění následovně:

Fakturační celek 1.7.2. Zjišťování hranic pozemků neřešených dle § 2 zákona

Původní termín ukončení fakturačního celku 30.6.2016 se posouvá a nově je stanoven na 31.10.2016.

Fakturační celek 1.8. Dokumentace nároků vlastníků pro vypracování návrhu nového uspořádání a vypracování podkladů pro řešení nesouladu druhu pozemků

V rámci fakturačního celku dochází k rozdělení na původní fakturační celky pod číslem 1.8.1.

Dokumentace nároků vlastníků pro vypracování návrhu nového uspořádání a vypracování podkladů

pro řešení nesouladu druhu pozemků 1530 MJ /již fakturováno/ a 1.8.2. Dokumentace nároků

vlastníků pro vypracování návrhu nového uspořádání a vypracování podkladů pro řešení nesouladu

druhu pozemků 3 MJ /již fakturováno/ a nový fakturační celek č. 1.8.3. Dokumentace nároků vlastníků

pro vypracování návrhu nového uspořádání a vypracování podkladů pro řešení nesouladu druhu pozemků 8 MJ – navýšení ceny o 1 600,- Kč bez DPH. Termín ukončení nového fakturačního celku 1.8.3. je stanoven na 30.5.2016.

Fakturační celek 2. 6. Vypracování návrhu nového uspořádání pozemků – v rámci fakturačního celku dochází k navýšení stávajícího počtu měrných jednotek 1533 o 8 MJ na celkem 1541 MJ. Navýšení ceny o 6.400,- Kč bez DPH. Původní termín ukončení 30.6.2016 se posouvá a nově je stanoven na 31.10.2016.

Fakturační celek 3. 2. Zpracování mapového díla včetně DKM a SPI – v rámci fakturačního celku dochází k navýšení stávajícího počtu měrných jednotek 1533 o 8 MJ na celkem 1541 MJ. Navýšení ceny o 2.000,- Kč bez DPH.

Změna v článku VII. – Cena za provedení díla, odstavec 1 smlouvy – tabulka rekapitulace ceny následovně:

Rekapitulace ceny:

1. Přípravné práce celkem (1.1.-1.8.3.) bez DPH	1 963 440,- Kč
2. Návrhové práce celkem (2.1.-2.6.) bez DPH	2 504 530,- Kč
3. Vytyčení pozemků podle schváleného návrhu a mapové dílo celkem (3.1.-3.2.) bez DPH	549 250,- Kč
Celková cena bez DPH	5 017 220,- Kč
DPH 21%	1 053 616,- Kč
Celková cena díla včetně DPH	6 070 836,- Kč

Příloha č. 1, která je nedílnou součástí SoD, se mění takto:

Fakturační celek 1.7.2. Zjišťování hranic pozemků neřešených dle § 2 zákona
Původní termín ukončení fakturačního celku 30.6.2016 se posouvá a nově je stanoven na 31.10.2016.

Fakturační celek 1.8.3. (nový) Dokumentace nároků vlastníků pro vypracování návrhu nového uspořádání a vypracování podkladů pro řešení nesouladu druhu pozemků – 8 MJ, cena za MJ 200,- Kč bez DPH, cena celkem 1600,- Kč bez DPH. Termín ukončení fakturačního celku stanoven na 30.5.2016.


Fakturační celek 2. 6. Vypracování návrhu nového uspořádání pozemků – v rámci fakturačního celku dochází k navýšení stávajícího počtu měrných jednotek (1533) o 8 MJ na celkem 1541 MJ. Navýšení ceny o 6.400,- Kč bez DPH. Původní termín ukončení fakturačního celku 30.6.2016 se posouvá a nově je stanoven na 31.10.2016.

Fakturační celek 3. 2. Zpracování mapového díla včetně DKM a SPI – v rámci fakturačního celku dochází k navýšení stávajícího počtu měrných jednotek (1533) o 8 MJ na celkem 1541 MJ. Navýšení ceny o 2.000,- Kč bez DPH.

Celkové navýšení ceny ve fakturačních celcích 1.8., 2.6. a 3.2. činí celkem 10 000,- Kč bez DPH. Ostatní ustanovení smlouvy o dílo ve znění dodatků č.1, č.2, č.3, č.4, č. 5 a č.6 zůstávají beze změny. Dodatek je sepsán ve čtyřech vyhotoveních, z nichž každá smluvní strana obdrží dvě vyhotovení.

V Brně dne 11. 05. 2016


Za objednatele:


Ing. Petr Grmela
vedoucí Pobočky Brno
Krajský pozemkový úřad pro JMK
Státní pozemkový úřad



Za zhotovitele:

 **AGROPROJEKT PSO s.r.o.**

Slavičkova 840/1b, 638 00 Brno
DIČ: CZ41601483 


Ing. Zdeněk Střítecký
jednatel společnosti
AGROPROJEKT PSO, s.r.o.

Příloha č. 1 k dodatku č. 7

Ucelená část, fakturační celek		MJ	Počet MJ	Cena za MJ bez DPH v Kč	Cena bez DPH celkem v Kč	Termín ukončení
1.	Přípravné práce					
1.1.	Studie odtokových poměrů	ks	1	100 000	100 000,-	28.2.2014
1.2.1.	Vyhodnocení podkladů a rozbor souč. stavu	ha	1 533	110	168 630,-	30.9.2014
1.2.2.	Vyhodnocení podkladů a rozbor souč. stavu	ha	3	110	330,-	30.9.2015
1.3.	Dohledání, ověření stávajícího bodového pole, návrh na doplnění	bod	67	250	16 750,-	30.6.2014
	Doplnění stávajícího bodového pole včetně stabilizace	bod	10	1 200	12 000,-	
1.4.1.	Polohopisné zaměření zájmového území mimo trvalé a lesní porosty	ha	1 388	450	624 600,-	30.8.2014
	Polohopisné zaměření zájmového území v trvalých porostech (mimo lesní porosty)	ha	145	600	87 000,-	
	Polohopisné zaměření zájmového území v lesních porostech	ha	0		0	
1.4.2.	Polohopisné zaměření zájmového území mimo trvalé a lesní porosty	ha	3	450	1 350,-	30.9.2015
1.5.1.	Geometrické a polohové určení vnějšího obvodu upravovaného území					30.10.2014
	- vyšetření obvodu upravovaného území vč. ZPMZ a geom. plánů	100bm	168	1 500	252 000,-	
	- stabilizace plastovou značkou	bod	461	120	55 320,-	
	- stabilizace kat. hranice kamennou značkou	bod	4	1 000	4 000,-	
1.5.2.	Geometrické a polohové určení vnějšího obvodu upravovaného území	100bm	5	1 500	7 500,-	15.9.2015
	- vyšetření obvodu upravovaného území vč. ZPMZ a geom. plánů					
	- stabilizace plastovou značkou	bod	40	120	4 800,-	
1.6.	Geometrické a polohové určení vnitřního obvodu upravovaného území					30.10.2014
	- vyšetření obvodu upravovaného území vč. ZPMZ a geom. plánů	100bm	68	1 600	108 800,-	
	- stabilizace plastovou značkou	bod	152	80	12 160,-	
1.7.1.	Zjišťování hranic pozemků neřešených dle §2 zák.					30.10.2014
	- vytyčení pozemků	100bm	65	800	52 000,-	
	- stabilizace plastovou značkou	bod	116	80	9 280,-	
1.7.2.	Zjišťování hranic pozemků neřešených dle §2 zák.					31.10.2016
	- vytyčení pozemků	100bm	125	800	100 000,-	
	- stabilizace plastovou značkou	bod	484	80	38 720,-	
1.8.1.	Dokumentace nároků vlastníků pro vypracování návrhu nového uspořádání a vypracování podkladů pro řešení nesouladu druhu pozemků	ha	1 530	200	306 000,-	30.12.2014
1.8.2.	Dokumentace nároků vlastníků pro vypracování návrhu nového uspořádání a vypracování podkladů pro řešení nesouladu druhu pozemků	ha	3	200	600,-	30.9.2015
1.8.3.	Dokumentace nároků vlastníků pro vypracování návrhu nového uspořádání a vypracování podkladů pro řešení nesouladu druhu pozemků	ha	8	200	1 600,-	30.5.2016
Přípravné práce celkem (1.1.-1.8.3.) bez DPH						1 963 440,- Kč


2.	Návrhové práce					
2.1.	Vypracování plánu společných zařízení (vč. vyjádření orgánů a organizací v průběhu zpracování)	ha	1 533	210	321 930,-	30.11.2015
2.2.	Výškopisné zaměření zájmového území mimo trvalé porosty	ha	202	450	90 900,-	30.11.2015
	Výškopisné zaměření zájmového území v trvalých porostech vč. lesních	ha	22	550	12 100,-	30.11.2015
2.3.	Potřebné podélné a příčné profily společných zařízení pro stanovení plochy záboru půdy, včetně geol. průzkumu	100bm	195	800	156 000,-	30.11.2015
2.4.	Potřebné podélné a příčné profily společných zařízení pro stanovení plochy záboru půdy, včetně geol. průzkumu a nezbytných výpočtů pro vodohospodářskou část plánu společných zařízení	100bm	127	2 400	304 800,-	30.11.2015
2.5.1.	Suchá vodní nádrž (SN1, SN2, SN3) – dokumentace technického řešení, potřebné podélné a příčné profily společných zařízení pro stanovení plochy záboru půdy, včetně geol. průzkumu a nezbytných výpočtů pro vodohospodářskou část plánu společných zařízení	ks	3	82 000,-	246 000,-	30.11.2015
2.5.2.	Vodní nádrž (VN1) - dokumentace technického řešení, potřebné podélné a příčné profily společných zařízení pro stanovení plochy záboru půdy, včetně geol. průzkumu a nezbytných výpočtů pro vodohospodářskou část plánu společných zařízení	ks	1	55 000,-	55 000,-	30.11.2015
2.5.3.	Změna funkce stávající vodní nádrže Těšany (VN Těšany) – dokumentace technického řešení, hydrotechnické výpočty pro změnu funkce nádrže, návrh transformačních účinků VN, návrh protipovodňového manipulačního plánu VN, včetně zaměření dna VN	ks	1	70 000,-	70 000,-	30.11.2015
2.6.	Vypracování návrhu nového uspořádání pozemků	ha	1 541	800	1 232 800,-	31.10.2016
2.7.	Předložení kompletní dokumentace návrhu KoPÚ a postupu realizace KoPÚ	ks	3	5 000	15 000,-	1 měsíc od výzvy zadavatele
Návrhové práce celkem (2.1.-2.7.) bez DPH					2 504 530,- Kč	
3.	Vytyčení pozemků podle schváleného návrhu a mapového díla					Termín ukončení v měsících od výzvy zadavatele
3.1.	Vytyčení hranic pozemků dle návrhu KoPÚ	100bm	300	400	120 000,-	3
	Stabilizace hranic pozemků	bod	550	80	44 000,-	
3.2.	Zpracování mapového díla včetně DKM a SPI	ha	1 541	250	385 250,-	3
Vytyčení pozemků podle schváleného návrhu a mapového díla celkem (3.1.-3.2.) bez DPH					549 250,- Kč	

Rekapitulace ceny:

1. Přípravné práce celkem (1.1.-1.8.3.) bez DPH	1 963 440,- Kč
2. Návrhové práce celkem (2.1.-2.7.) bez DPH	2 504 530,- Kč
3. Vytyčení pozemků podle schváleného návrhu a mapové dílo celkem (3.1.-3.2.) bez DPH	549 250,- Kč
Celková cena bez DPH	5 017 220,- Kč
DPH 21%	1 053 616,- Kč
Celková cena díla včetně DPH	6 070 836,- Kč

V Brně dne 11. 05. 2016


Za objednatele:


Ing. Petr Grmela
vedoucí Pobočky Brno
Krajský pozemkový úřad pro JMK
Státní pozemkový úřad



Za zhotovitele:

 **AGROPROJEKT PSO s.r.o.**

Slavičkova 840/1b, 638 00 Brno
DIČ: CZ41601483 


Ing. Zdeněk Střítecký
jednatel společnosti
AGROPROJEKT PSO, s.r.o.