

## DODATEK č. 1

**ke smlouvě o dílo č. 1117-2015-505101 (26/2015) ze dne 26.10.2015 na „Vyhotovení návrhu KoPÚ v k.ú. Římov“**

(podle § 536 a násl. zákona č. 513/1991 Sb., obchodního zákoníku, ve znění pozd. předpisů)

### mezi smluvními stranami

**Objednatel:** Česká republika - Státní pozemkový úřad,  
Krajský pozemkový úřad Jihočeský kraj

**Fakturační adresa:** Státní pozemkový úřad, Husinecká 1024/11a,  
130 00 Praha – Žižkov, IČ: 01312774

**zastoupený:** Ing. Evou Schmidtmajerovou, CSc.  
ředitelkou KPÚ pro Jihočeský kraj

**ve smluvních záležitostech oprávněn jednat:** Ing. Eva Schmidtmajerová, CSc.  
**v technických záležitostech oprávněn jednat:** Ing. Karel Zvěřina,  
vedoucí Pobočky České Budějovice  
Ing. Jana Rysová,  
referentka Pobočky České Budějovice

**Adresa:** Rudolfovská 493/80, 370 01 České Budějovice  
**Tel.:** +420 727 956 881  
**E-mail:** j.rysova@spucr.cz  
**ID DS:** z49per3  
**Bankovní spojení:** ČNB  
**Číslo účtu:** 3723001/0710  
**IČ:** 01312774  
**DIČ:** není plátcem DPH  
dále jen „objednatel“

**Zhotovitel:** **Foltánek s.r.o.**

**sídlo:** Perucká 1, 120 00 Praha 2  
**zastoupený:** Ing. Dalimilem Foltánkem, jednatelem  
**ve smluvních záležitostech oprávněn jednat:** Ing. Dalimil Foltánek  
**v technických záležitostech oprávněn jednat:** Ing. Dalimil Foltánek  
**Tel.:** +420224 254 922  
**E-mail:** foltanek@foltanek.cz  
**ID DS:** 8k7p399  
**Bankovní spojení:** KB  
**Číslo účtu:** 43-6830890257/0100  
**IČ:** 24662976  
**DIČ:** CZ24662976

Společnost je zapsaná v obchodním rejstříku vedeném: městským soudem v Praze oddíl C, vložka 164338

Osoba odpovědná (úředně oprávněná) za zpracování návrhu KoPÚ: Ing. Dalimil Foltánek  
Osoba odpovědná (odborně způsobilá) k výkonu zeměměřických činností v rámci zpracování návrhu KoPÚ a vytýčení pozemků: Ing. Dalimil Foltánek  
dále jen „zhotovitel“.

uzavřely níže uvedeného dne, měsíce a roku dodatek č. 1 smlouvy o dílo.

**Odůvodnění dodatku:**

V termínu dle smlouvy byla předána část díla 3.1.1. – „Revize a doplnění stávajícího bodového pole“ vč. Protokolu o dohledu čj. ZKI CB-D-63/634/2015 od ZKI v Č. Budějovicích, ve kterém jsou popsány požadavky ZKI, které nebyly původně zahrnuty ve smlouvě o dílo. Díky této skutečnosti došlo k navýšení počtu měrných jednotek u dílčího fakturačního celku 3.1.1. – Revize stávajícího bodového pole.

**Tímto dodatkem se výše uvedená smlouva rozšiřuje o tyto vícepráce:**

- navýšení dílčího fakturačního celku 3.1.1. „Revize stávajícího bodového pole“ o 13 MJ

Celková cena díla se **navyšuje o 6 500,- Kč bez DPH.**

**Na základě výše uvedeného se smlouva o dílo mění takto:**

**Čl. VI.  
Cena za provedení díla**

1. Hlavní celek-Přípravné práce celkem (Dílčí části 3.1.1.- 3.1.7.) bez DPH	894 000,- Kč
2. Hlavní celek -Návrhové práce celkem (Dílčí části 3.2.1.- 3.2.3.) bez DPH	397 600,- Kč
3. Hlavní celek-Mapové dílo celkem bez DPH	103 200,- Kč
4. Hlavní celek-Vytyčení pozemků dle zapsané DKM bez DPH	35 000,-Kč
<b>Celková cena díla bez DPH</b>	<b>1 429 800,- Kč</b>
DPH 21%	300 258,- Kč
<b>CELKOVÁ CENA DÍLA VČETNĚ DPH</b>	<b>1 730 058,- Kč</b>

Současně se upravuje příloha č. 1 ke smlouvě o dílo 1117-2015-505101 (26/2015).

Nový výkaz činností je přílohou tohoto dodatku.


V ostatním zůstává výše uvedená smlouva beze změny.

*Tento dodatek je vyhotoven ve čtyřech stejnopisech, ve dvou vyhotoveních pro objednatele a ve dvou vyhotoveních pro zhotovitele a každý z nich má váhu originálu.*

V Českých Budějovicích dne 22.2.2016.....

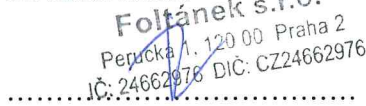
V Praze dne 23.2.2016.....

**Za objednatele:**

  
.....  
Ing. Eva Schmidtmajerová, CSc.,  
ředitelka KPÚ pro Jihočeský kraj


**STÁTNÍ POZEMKOVÝ ÚŘAD**  
Krajský pozemkový úřad pro Jihočeský kraj  
Rudolfovská 80  
370 01 České Budějovice

**Za zhotovitele:**

  
.....  
Ing. Dalimil Foltánek,  
jednatel společnosti

**Foltánek s.r.o.**  
Pepřacká 1, 120 00 Praha 2  
IČ: 24662976 DIČ: CZ24662976

**V technických záležitostech:**

  
.....  
Ing. Karel Zvěřina,  
vedoucí Pobočky České Budějovice

**STÁTNÍ POZEMKOVÝ ÚŘAD**  
Krajský pozemkový úřad pro Jihočeský kraj  
Pobočka České Budějovice  
Rudolfovská 80  
370 01 České Budějovice

Příloha k dodatku č. 1 – Vyhotovení návrhu KoPÚ v k.ú. Římov – výkaz činností

Příloha č. 1 k Dodatku č. 1 - Vyhotovení návrhu KoPÚ v k.ú. Římov - výkaz činností

Hlavní celek / dílčí část		MJ	Počet MJ	Cena za MJ bez DPH v Kč	Cena bez DPH celkem v Kč	Termín ukončení
<b>3.1.</b>	<b>Přípravné práce</b>					
3.1.1.	Revize stávajícího bodového pole	bod	82	500	41 000	26.01.2016
	Doplnění stávajícího bodového pole	bod	10	400	4 000	
3.1.2.	Podrobné zaměření polohopisu v obvodu KoPU mimo trvalé porosty a v trvalých porostech	ha	430	450	193 500	26.06.2016
3.1.3.	Rozbor současného stavu	ha	430	350	150 500	26.02.2017
3.1.4.	Upřesnění obvodu KoPÚ - zjišťování hranic pozemků na hranicích obvodu KoPU, geometrické plány na upřesněný obvod KoPU, předepsaná stabilizace dle vyhl. č. 357/2013 Sb.	100 bm	317	1 000	317 000	26.11.2016
3.1.5.	Zjišťování hranic pozemků neřešených dle §2 zákona, včetně potřebných geometrických plánů na hranici mezi řešenými a neřešenými pozemky dle §2 zákona	100 bm	0	-----	-----	26.12.2016
3.1.6.	Podklady pro Rozhodnutí o určení hranic pozemků	ha	40	400	16 000	26.05.2017
3.1.7.	Dokumentace k soupisu nároků vlastníků pozemků	ha	430	400	172 000	26.10.2017
<b>Přípravné práce celkem (3.1.1.-3.1.7.) bez DPH v Kč</b>					894 000	<b>26.10.2017</b>
<b>3.2.</b>	<b>Návrhové práce</b>					
3.2.1.	Vypracování plánu společných zařízení	ha	430	350	150 500	26.12.2017
3.2.1.1.	Předběžný inženýrsko geologický průzkum pro opatření sloužící k zpřístupnění pozemků	100 bm	5	1 500	7 500	26.12.2017
	Předběžný inženýrsko geologický průzkum pro vodohospodářská a protierozní opatření	ha	0	-----	-----	26.12.2017
3.2.1.2.	Výškopisné zaměření zájmového území v obvodu KoPÚ v trvalých a mimo trvalé porosty	ha	430	70	30 100	
3.2.1.3.	Potřebné podélné a příčné profily liniových staveb PSZ pro stanovení plochy záboru půdy stavbami	100 bm	100	100	10 000	
3.2.1.4.	Potřebné podélné a příčné profily vodohospodářských PSZ pro stanovení plochy záboru půdy stavbami	100 bm	1	2 000	2 000	
3.2.2.	Vypracování návrhu nového uspořádání pozemků k vystavení dle §11 odst. 1 zákona	ha	430	450	193 500	26.06.2018
3.2.3.	Předložení kompletní dokumentace nového uspořádání pozemků	ks	2	2 000	4 000	do 1 měsíce od výzvy zadavatele
<b>Návrhové práce celkem (3.2.1.-3.2.3.) bez DPH v Kč</b>					397 600	<b>dle bodu 3.2.3.</b>
<b>3.3</b>	<b>Mapové dílo</b>	ha	430	240	103 200	do 3 měsíců nabytí PM 1.R
<b>Mapového dílo celkem (3.3.) bez DPH v Kč</b>					103 200	

<b>3.4. Vytýčení pozemků dle zapsané DKM</b> Vytýčování hranic pozemků dle zapsané DKM v souladu s §87 až §92 vyhl.č. 357/2013 Sb.	100 bm	100	350	35 000	nejpozději d konce roku následujícího roce v němž d k zápisu KoPÚ katastru nemovitostí
<b>Vytýčení pozemků dle zapsané DKM celkem (3.4.) bez DPH v Kč</b>				35 000	

Rekapitulace hlavních fakturačních celků	
1. Přípravné práce celkem (3.1.1.-3.1.7.) bez DPH v Kč	894 000 Kč
2. Návrhové práce celkem (3.2.1.-3.2.3.) bez DPH v Kč	397 600 Kč
3. Mapové dílo celkem (3.3.) bez DPH v Kč	103 200 Kč
4. Vytýčení pozemků dle zapsané DKM (3.4.) bez DPH v Kč	35 000 Kč
<b>Celková cena bez DPH v Kč</b>	<b>1 429 800 Kč</b>
DPH 21% v Kč	300 258 Kč
<b>Celková cena díla včetně DPH v Kč</b>	<b>1 730 058 Kč</b>

V Českých Budějovicích dne 12.2.2016


V Praze dne 23.2.2016

Za objednatele:

Za zhotovitele:



Ing. Eva Schmidtová, CSc.  
ředitelka KPÚ pro Jihočeský kraj

  
Foltánek s.r.o.  
Pěručká 1, 120 00 Praha 2  
IČ: 24662976 DIČ: CZ24662976

Ing. Dalimil Foltánek, jednatel společnosti

STÁTNÍ POZEMKOVÝ ÚŘAD  
Krajský pozemkový úřad pro Jihočeský kraj  
Rudolfovská 80  
370 01 České Budějovice