

**VÝPIS Z KATASTRU NEMOVITOSTÍ**  
prokazující stav evidovaný k datu 27.03.2026 05:55:02

Vyhотовeno bezúplatně dálkovým přístupem pro účel: Správa majetku, č.j.: 019885/2025 pro Státní pozemkový úřad



Okres: CZ0805 Opava

Obec: 507377 Jakartovice

Kat.území: 625876 Deštné

List vlastnictví: 337

V kat. území jsou pozemky vedeny ve dvou číselných řadách (St. = stavební parcela)

A Vlastník, jiný oprávněný	Identifikátor	Podíl
<i>Vlastnické právo</i>		
Česká republika	00000001-001	1/2
<b>SJ</b> Krajčovič Pavel a Krajčovičová Ingrid,  ,  , 77900 Olomouc		1/2
<i>Příslušnost hospodařit s majetkem státu</i>		
Státní pozemkový úřad, Husinecká 1024/11a, Žižkov, 13000 Praha 3	01312774	1/2

*SJ = společné jmění manželů nebo partnerů*

**B Nemovitosti**

*Pozemky*

Parcela	Výměra[m2]	Druh pozemku	Způsob využití	Způsob ochrany
245	1419	zahrada		zemědělský půdní fond
247/1	403	zahrada		zemědělský půdní fond
247/2	216	zahrada		zemědělský půdní fond

**B1 Věcná práva sloužící ve prospěch nemovitostí v části B - Bez zápisu**

**C Věcná práva zatěžující nemovitosti v části B včetně souvisejících údajů - Bez zápisu**

**D Poznámky a další obdobné údaje - Bez zápisu**



**Plomby a upozornění - Bez zápisu**


**E Nabývací tituly a jiné podklady zápisu**

*Listina*

- o Smlouva kupní ze dne 12.06.2003. Právní účinky vkladu práva ke dni 12.06.2003.

V-3268/2003-806

Pro: Krajčovič Pavel a Krajčovičová Ingrid, , , 77900 Olomouc; společné jmění

RČ/IČO: 

- o Ohlášení příslušnosti hospodařit s majet. státu (§4 zák.č.503/2012Sb.) SPU-010709/2013 /OMV/1 ze dne 02.01.2013.

Z-844/2013-806

Pro: Státní pozemkový úřad, Husinecká 1024/11a, Žižkov, 13000 Praha 3 RČ/IČO: 01312774

**F Vztah bonitovaných půdně ekologických jednotek (BPEJ) k parcelám**

Parcela	BPEJ	Výměra [m2]
245	52614	1419
247/1	52614	403
247/2	52614	216

**VÝPIS Z KATASTRU NEMOVITOSTÍ**  
prokazující stav evidovaný k datu 27.03.2026 05:55:02

Okres: CZ0805 Opava

Obec: 507377 Jakartovice

Kat.území: 625876 Deštné

List vlastnictví: 337

**V kat. území jsou pozemky vedeny ve dvou číselných řadách (St. = stavební parcela)**

---

*Nemovitosti jsou v územním obvodu, ve kterém vykonává státní správu katastru nemovitostí ČR:  
Katastrální úřad pro Moravskoslezský kraj, Katastrální pracoviště Opava, kód: 806.*

Vyhotovil:  
Český úřad zeměměřický a katastrální - SCD

Vyhotoveno: 27.03.2026 06:14:51

Poučení: Údaje katastru lze užit pouze k účelům uvedeným v § 1 odst. 2 katastrálního zákona.  
Osobní údaje získané z katastru lze zpracovávat pouze při splnění podmínek obecného nařízení  
o ochraně osobních údajů. Podrobnosti viz <https://cuzk.gov.cz/>.





252/2

2165

251/2

251/3

251/1

245

242

308

121

247/2

241/1

118

2166

247/1

117

241/2

238/3


116/2


119

116/1

238/4

0/2





2165

251/2

251/3

251/1

245

242

241/1

121

247/2

247/1

2166

118

241/2

238/3

116/2

308

117

2074/23

2074/2

2084

119