

VÝPIS Z KATASTRU NEMOVITOSTÍ
prokazující stav evidovaný k datu 17.03.2026 07:15:02

Vyhотовeno bezúplatně dálkovým přístupem pro účel: Správa majetku, č.j.: 016294/2025 pro Státní pozemkový úřad



Okres: CZ0803 Karviná

Obec: 599051 Bohumín

Kat.území: 789216 Záblatí u Bohumína

List vlastnictví: 1106

V kat. území jsou pozemky vedeny v jedné číselné řadě

A Vlastník, jiný oprávněný	Identifikátor	Podíl
<i>Vlastnické právo</i>		
Bielanová Martina Ing.,  , 76871 Rajnochovice Česká republika	 00000001-001	1/2 1/2
<i>Příslušnost hospodařit s majetkem státu</i>		
Státní pozemkový úřad, Husinecká 1024/11a, Žižkov, 13000 Praha 3	01312774	1/2

B Nemovitosti

Pozemky

Parcela

Výměra[m2] Druh pozemku

Způsob využití

Způsob ochrany

1482/15

8962 orná půda

chráněná ložisková
území, zemědělský
půdní fond

B1 Věcná práva sloužící ve prospěch nemovitostí v části B - Bez zápisu

C Věcná práva zatěžující nemovitosti v části B včetně souvisejících údajů - Bez zápisu

D Poznámky a další obdobné údaje - Bez zápisu

Plomby a upozornění - Bez zápisu

E Nabývací tituly a jiné podklady zápisu

Listina

- o Smlouva kupní ,č.1482/15 ze dne 31.07.2015. Právní účinky zápisu k okamžiku 26.08.2015 13:08:02. Zápis proveden dne 17.09.2015.

V-5966/2015-803

Pro: Bielanová Martina Ing., , 76871 Rajnochovice

RČ/IČO: 

- o Dohoda o úpravě majet. poměrů pro dobu po rozvodu manž., partner. ze dne 28.06.2018. Právní účinky zápisu k okamžiku 11.02.2019 14:11:51. Zápis proveden dne 05.03.2019.

V-718/2019-803

Pro: Bielanová Martina Ing., , 76871 Rajnochovice

RČ/IČO: 

- o Prohlášení o přísluš. hospodařit s majet.státu (§ 10 z.č.219/2000 Sb.), o nabytí vlast. práva státu k nem. podle § 65 odst. 9 KatZ. č. j. UZSVM/O/100/2024-HMSO. Právní účinky zápisu k okamžiku 16.01.2024 10:37:30. Zápis proveden dne 16.04.2024.

V-277/2024-803

Pro: Česká republika,

RČ/IČO: 00000001-001

- o Zápis o předání majetku státu (§ 19 odst. 1 zák.č.219/2000 Sb.) č.j.: UZSVM/O/106849/2024-HMSO ze dne 21.08.2024. Právní účinky zápisu k okamžiku 22.08.2024 15:05:08. Zápis proveden dne 10.09.2024.

Z-5013/2024-803

Pro: Státní pozemkový úřad, Husinecká 1024/11a, Žižkov, 13000 Praha 3 RČ/IČO: 01312774

3

F Vztah bonitovaných půdně ekologických jednotek (BPEJ) k parcelám

Nemovitosti jsou v územním obvodu, ve kterém vykonává státní správu katastru nemovitostí ČR

Katastrální úřad pro Moravskoslezský kraj, Katastrální pracoviště Karviná, kód: 803.

VÝPIS Z KATASTRU NEMOVITOSTÍ
prokazující stav evidovaný k datu 17.03.2026 07:15:02

Okres: CZ0803 Karviná

Obec: 599051 Bohumín

Kat.území: 789216 Záblatí u Bohumína

List vlastnictví: 1106

V kat. území jsou pozemky vedeny v jedné číselné řadě


Parcela	BPEJ	Výměra [m2]
1482/15	64300	5286
	64310	3676

Nemovitosti jsou v územním obvodu, ve kterém vykonává státní správu katastru nemovitostí ČR:
Katastrální úřad pro Moravskoslezský kraj, Katastrální pracoviště Karviná, kód: 803.

Vyhotovil:
Český úřad zeměměřický a katastrální - SCD

Vyhotoveno: 17.03.2026 07:37:41

Poučení: Údaje katastru lze užít pouze k účelům uvedeným v § 1 odst. 2 katastrálního zákona.
Osobní údaje získané z katastru lze zpracovávat pouze při splnění podmínek obecného nařízení
o ochraně osobních údajů. Podrobnosti viz <https://cuzk.gov.cz/>.



148218

148217

148219

148220

148218

148221

148222

148219

148223

148221

148222

148211

148224

148223

148113

148115

148117

148222

148224

148223

148114

148116

148118

12220

12223

12225

12224

148210

148227

12226

12227

12332

1231

1230

12331

1232

12332

1233

1237

12381

12388


12385

12492

14893

12435

12403



0

20

40

60

80

100 m

1235

12383

12354

12387

12386

12350

1234

12226

12220

12225

12224

148210

12332

12331

1233

12350

1235

12354

12387

12386

12385

12381

12388

12492

14893

12435

12403